

**MMG - design**  
**mgr Magdalena Kurowska**  
 Dobra ul. Graniczna 34 A  
 tel.091-311-34-15, tel. kom.0607-255-638



**PROJEKT ZAGOSPODAROWANIA TERENU**  
**BOISKA Z CZĘŚCIĄ REKREACYJNĄ**

**ADRES:** Bezrzecze działka nr 66/86

**INWESTOR:** Wójt Gminy Dobra  
ul. Szczecińska 16 a

**PROJEKTANT**  
*Mieczysław Truszek*  
 upr. bud. nr 291/Sz/84  
 upr. bud. nr 260/Sz/94

**PROJEKTOWAŁ:** ~~mgr Magdalena Kurowska~~

**OPRACOWAŁ:** mgr Magdalena Kurowska

*Kurowska*

STAROSTWO POWIATOWE  
w Polišcu  
Wydział Architektury i Budownictwa  
Załącznik Nr (1/1) do pozw. Nr  
AB- 55.7352 - 89 D/06  
z dnia ..... 28.07.2006

z-ca Naczelnika Wydziału

Dobra marzec 2006

*[Signature]*

# ZAWARTOŚĆ OPRACOWANIA

## **I CZĘŚĆ OPISOWA**

1. Zakres opracowania
2. Dane szczegółowe

## **II CZĘŚĆ RYSUNKOWA**

RYS 1. Mapa zasadnicza.....	skala 1:1000
RYS. 2. Plan zagospodarowania terenu.....	skala 1:500
RYS. 3. Ogrodzenie rzut i widok.....	skala 1:50
RYS. 4. Detal ogrodzenia.....	skala 1:25
RYS. 5. Projekt grilla.....	skala 1:20
RYS. 6. Projekt wiaty.....	skala 1:50

## 1. Zakres opracowania

Teren objęty opracowaniem znajduje się w Bezzeczcu działka nr 66/86, u zbiegu ulic Górnej i Miodowej. W zakres opracowania wchodzi projekt zagospodarowania obiektu sportowo-rekreacyjnego.

W skład terenu sportowego wchodzi: boisko do piłki nożnej i boisko do koszykówki.

Opracowanie elementów małej architektury, wchodzących w skład części rekreacyjnej: projekt wiaty i grilla.

Ogrodzenie całego terenu wraz z wydzieleniem po zewnętrznej stronie ogrodzenia, strefy parkingowej.

## 2. Dane szczegółowe

### POLA GIER

**Boisko do piłki nożnej** o wymiarze 90 x 50 m. Murawa boiska powinna zapewnić optymalne warunki toczenia i odbijania piłki. Wymagają intensywnej i stałej pielęgnacji, oraz okresów pozwalających na regenerację zniszczonej rozgrywkami murawy. Tego typu nawierzchnie wymagają ponadto specjalnej konstrukcji warstwy nośnej, specjalnego drenażu i nawodnienia. Koszenie powinno przebiegać co najmniej raz w tygodniu.

**Boisko do koszykówki** o wymiarze 26 x 14 m. Nawierzchnia betonowa zapewniająca komfort gry. Powierzchnia boiska wykorzystywana również do imprez estradowych.

Innym wariantem nawierzchni, bardziej luksusowym, jest akryl. Nawierzchnia akrylowa jest to wysokiej jakości syntetyczna żywica o szerokiej gamie kolorystycznej, odpornej na zniszczenia. Charakteryzuje ją bezspoinowość, dobre odbicie piłki, odporność na zniszczenia. Odporna na warunki atmosferyczne, nie odbija światła oraz promieni słonecznych, wielofunkcyjność, doskonała przepuszczalność, nie wymaga zabiegów konserwacyjnych. Podbudowa pod nawierzchnię to asfaltobeton o gładkiej równej powierzchni i zamkniętej strukturze.

### MIEJSCA PARKINGOWE

**Strefa parkingowa** zajmująca całą długość ogrodzenia o wysokości 6 m. Nawierzchnia utwardzona żwirem lub tłuczniem. Parkowanie pod kątem 90°, do pasma dojazdowego. Szerokość miejsca parkowania 2,5 m, długość 5 m. Na paśmie dojazdowym o szer. 5,5 m możliwy ruch dwukierunkowy.

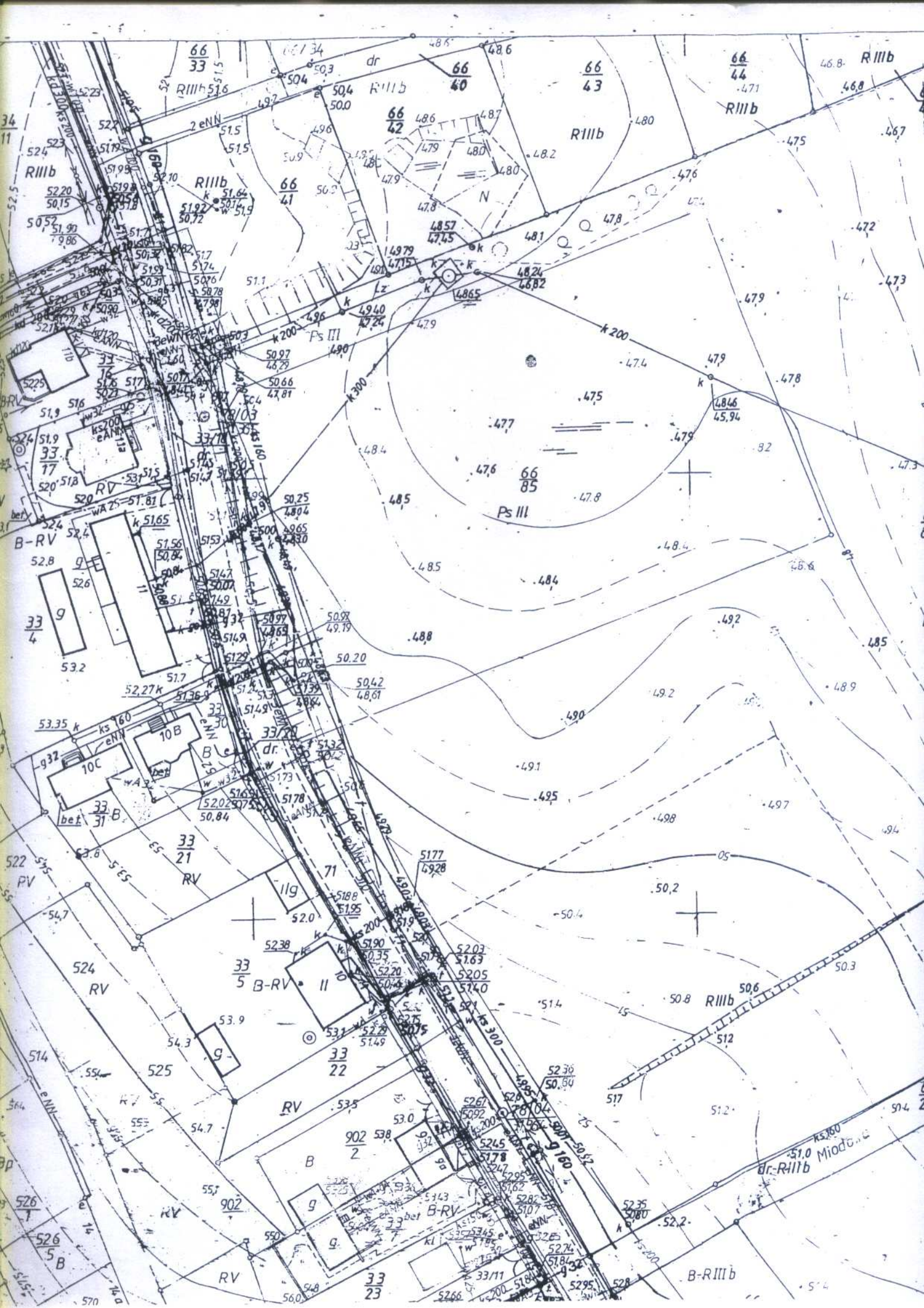
## PROJEKTY ELEMENTÓW MAŁEJ ARCHITEKTURY

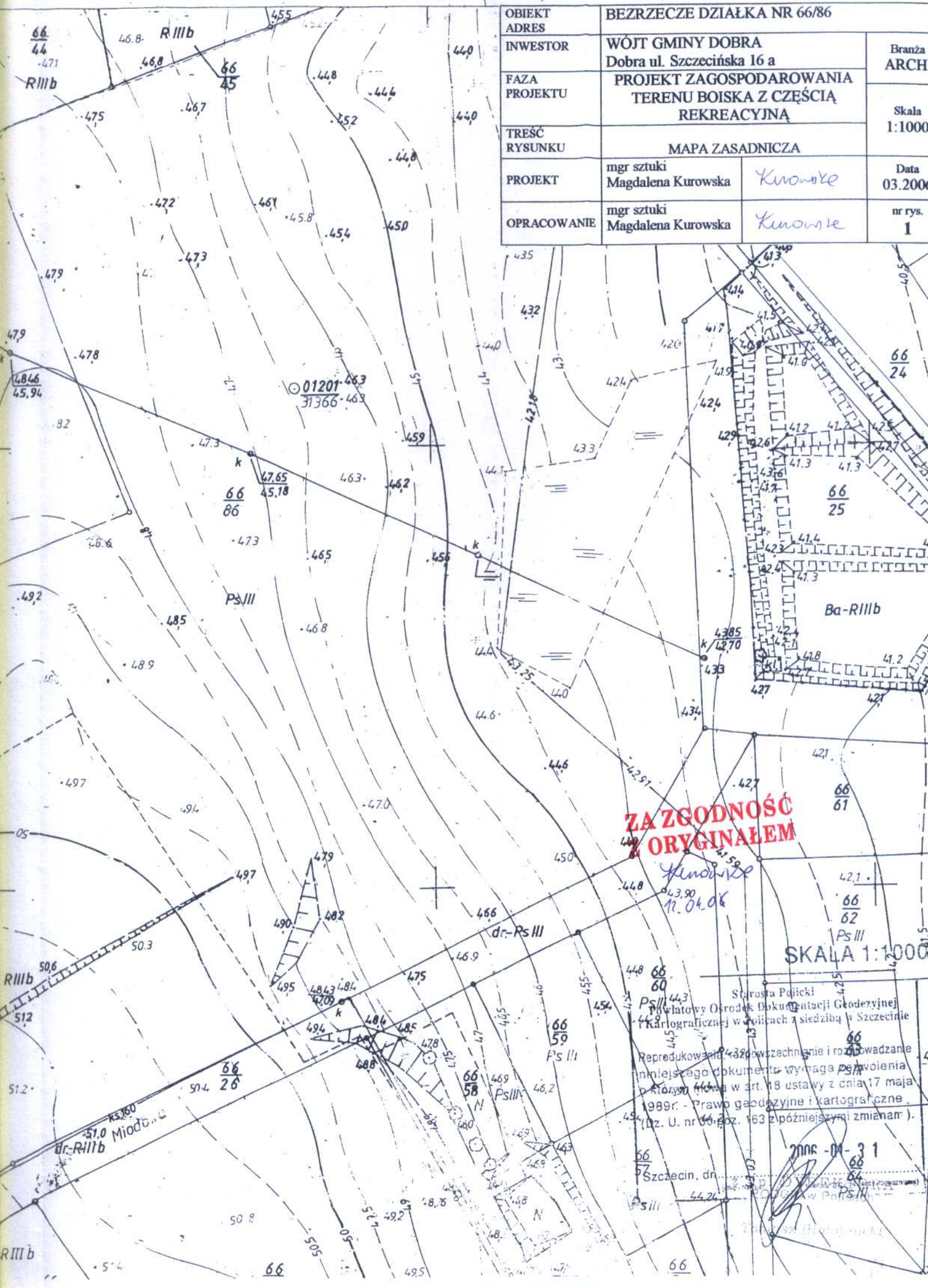
**Ogrodzenie** na całości terenu sportowo-rekreacyjnego. Szczególne wymagania co do wysokości ogrodzenia, przy krótszej części boiska do piłki nożnej (na dł. 62,5 m), ze względu na bliskie umiejscowienie w stosunku do drogi głównej. Wymagana wysokość siatki 6 m zapewni bezpieczeństwo użytkownikom drogi.

Na pozostałej części ogrodzenie o wysokości 3 m. Siatka w kolorze zielonym, powlekana polietylenem mrozoodpornym. Wielkość oczek 60 x 60 mm. Siatka rozpięta na słupach o profilu rurowym  $\phi 50$ , ocynkowane zabezpieczone polietylenem, których rozstaw będzie wynosił 2,5 m. Furtki wejściowe o szer. 110 cm i wys. 200 cm. Przy wysokości 6 m słupy podparte wspornikami pod kątem od  $67^{\circ}$ - $70^{\circ}$ , zapewniające odpowiednie usztywnienie i zabezpieczenie przed silnym wiatrem.

**Grill** murowany z kostki granitowej. Płyta fundamentowa na głębokości od 30-40 cm. Wnętrze paleniska wykonane z cegły szamotowej, w celu zapewnienia przez dłuższy czas wysokiej temperatury. Ruszt do pieczenia przyspawany do kątowników o wymiarze 3x3 cm. Wzmocnienie płaszczyzn poziomych kątownikami 3x3 cm. Na palenisku zastosowanie rusztu sztabkowego żeliwnego o dł. 30 cm, lub ruszt wykonany z prętów.

**Wiata** na konstrukcji drewnianej. Dach dwuspadowy, krokwiowy o nachyleniu połaci  $20^{\circ}$  w stosunku do poziomu. Krokwie połączone z belką poziomą na wręby pełne jednostronne. Belki o przekroju 10x10 cm. wzmocnione mieczami (5x10 cm.) pod kątem  $45^{\circ}$ . Krokwie o przekroju 5x14 cm., wzmocnione w kalenicy dwustronnie nakładkami. Słupy o przekroju 10x10 cm. Pokrycie dachówką bitumiczną o kształcie „karpiówki” lub „ogona bobra”, w kolorze brązowym. Pod pokrycie gontem zastosowanie płyt wiórowych z warstwą papy.





OBIEKT ADRES	BEZRZECZE DZIAŁKA NR 66/86		
INWESTOR	WÓJT GMINY DOBRA Dobra ul. Szczecińska 16 a		Branża ARCH
FAZA PROJEKTU	PROJEKT ZAGOSPODAROWANIA TERENU BOISKA Z CZĘŚCIĄ REKREACYJNĄ		Skala 1:1000
TREŚĆ RYSUNKU	MAPA ZASADNICZA		
PROJEKT	mgr sztuki Magdalena Kurowska	<i>Kurowska</i>	Data 03.2006
OPRACOWANIE	mgr sztuki Magdalena Kurowska	<i>Kurowska</i>	nr rys. 1

**ZA ZGODNOŚĆ  
ORIGINAŁEM**

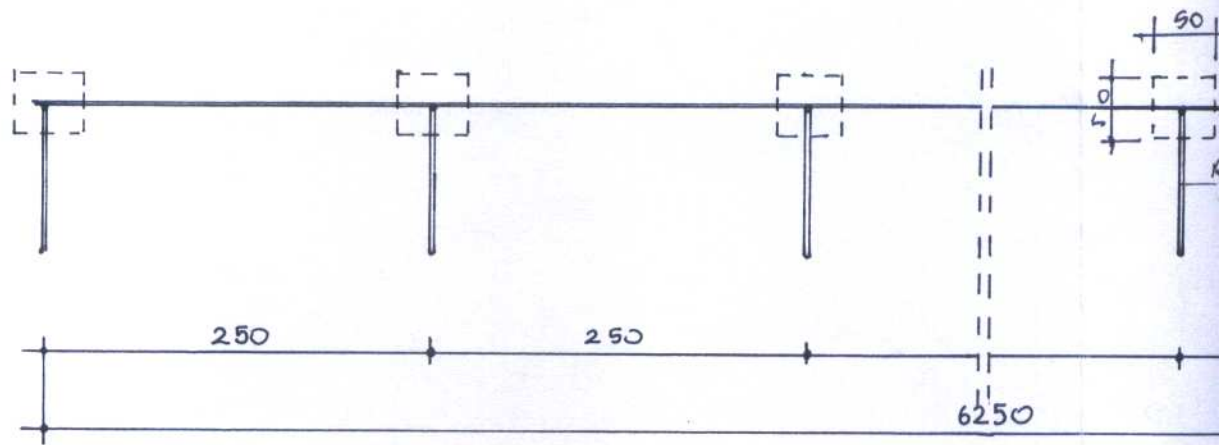
*Kurowska*  
11.04.06

SKALA 1:1000

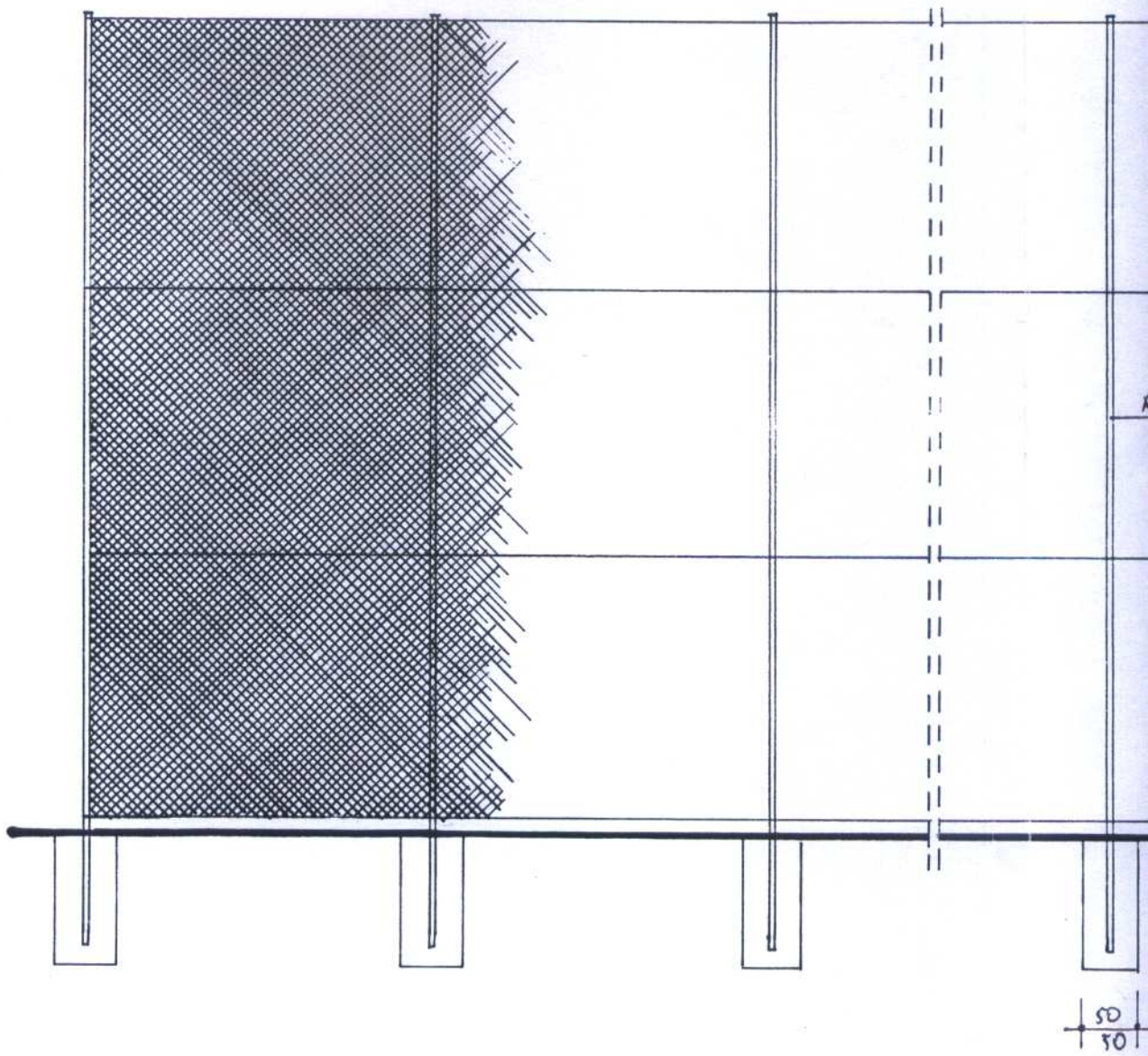
Starosta Powiatu  
Powiatowy Ośrodek Dokumentacji Geodezyjnej  
i Kartograficznej w Powiśle z siedzibą w Szczecinie  
Reprodukowanie i rozprowadzanie  
niniejszego dokumentu wymaga  
pozwolenia w art. 18 ustawy z dnia 17 maja  
1989r. - Prawo geodezyjne i kartograficzne  
(Dz. U. nr 60, poz. 163 z późniejszymi zmianami).

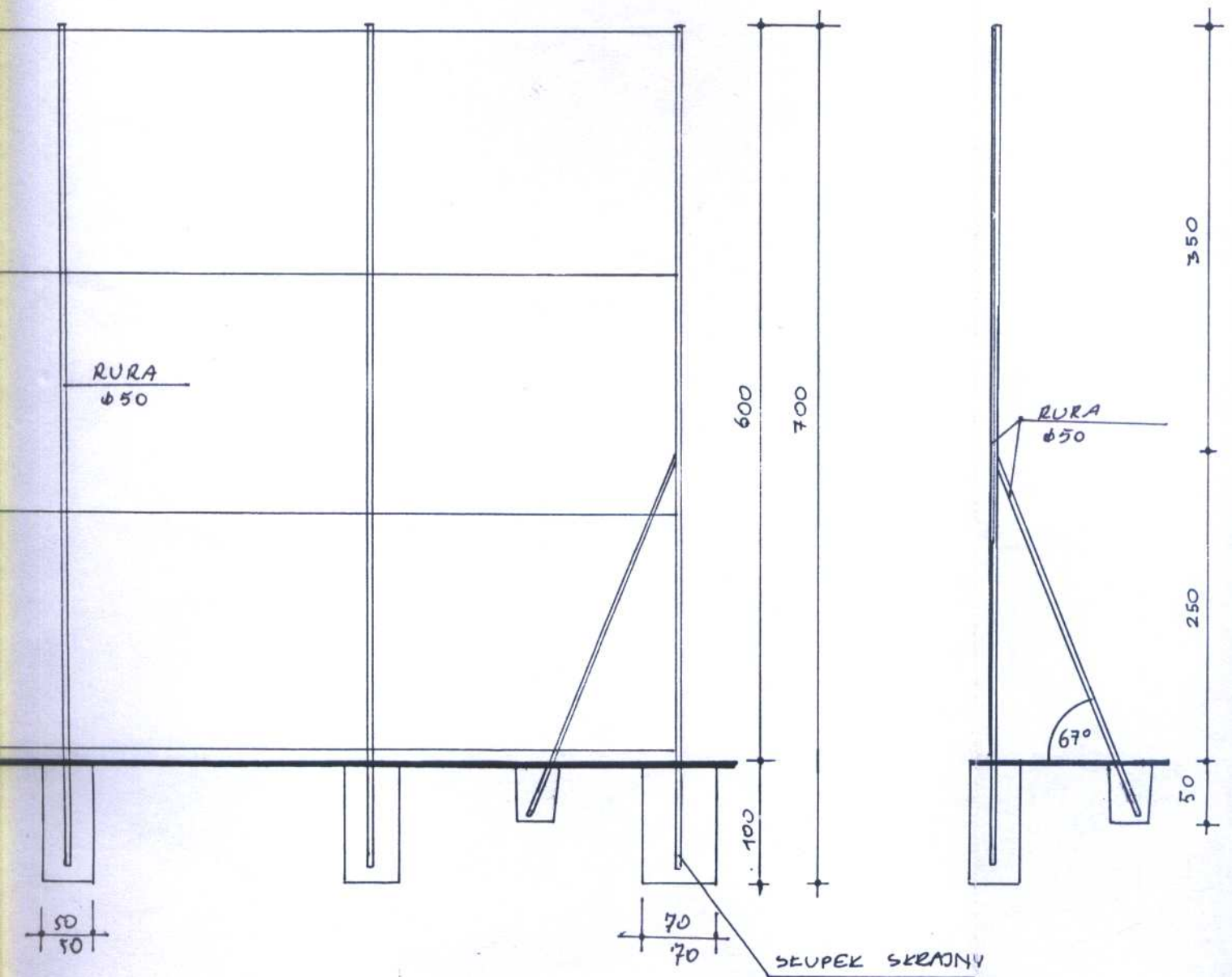
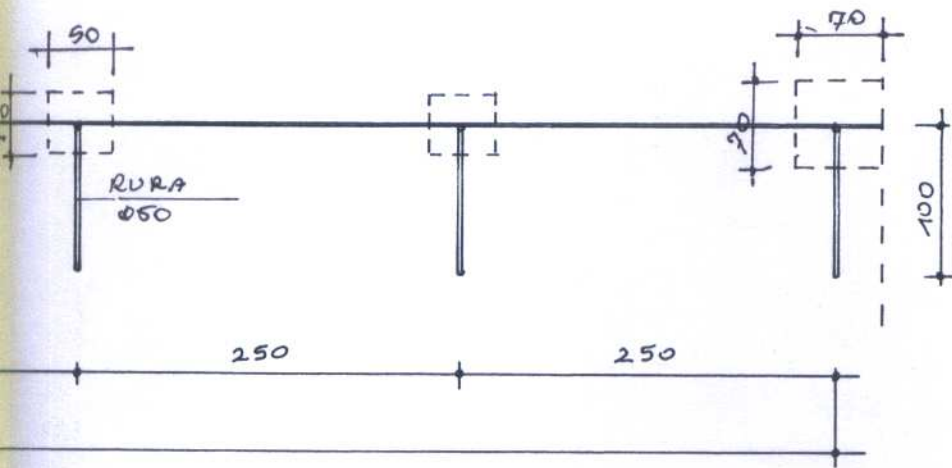
2006-04-31

Szczecin, dn. ...

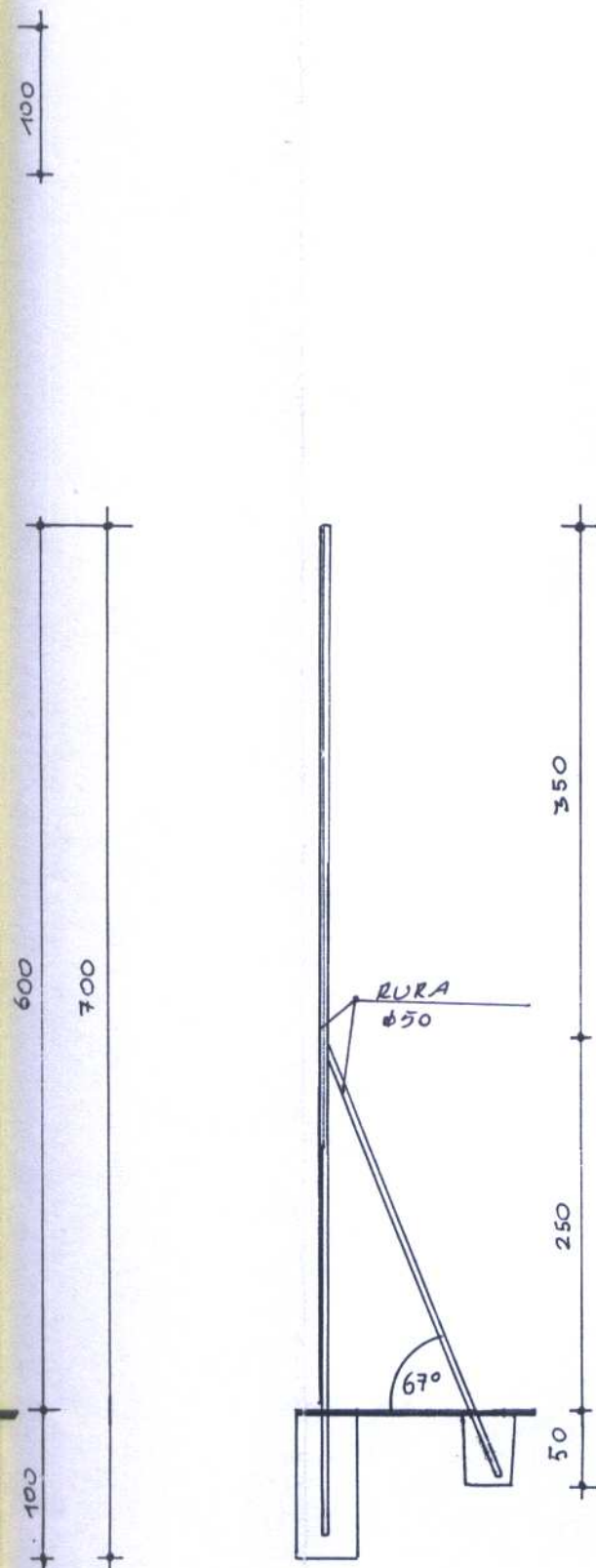


RZUT OGRODZENIA





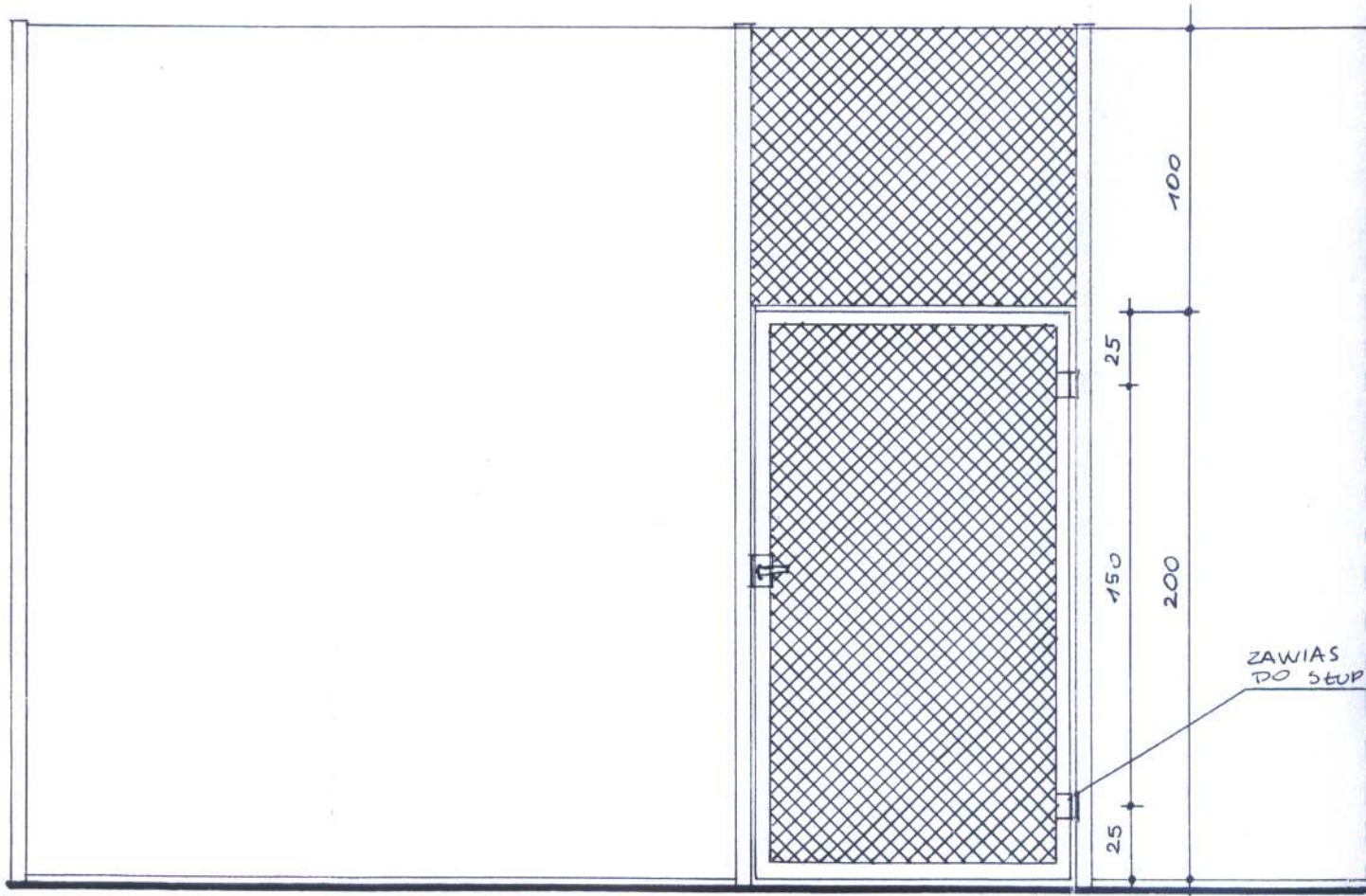
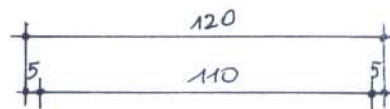
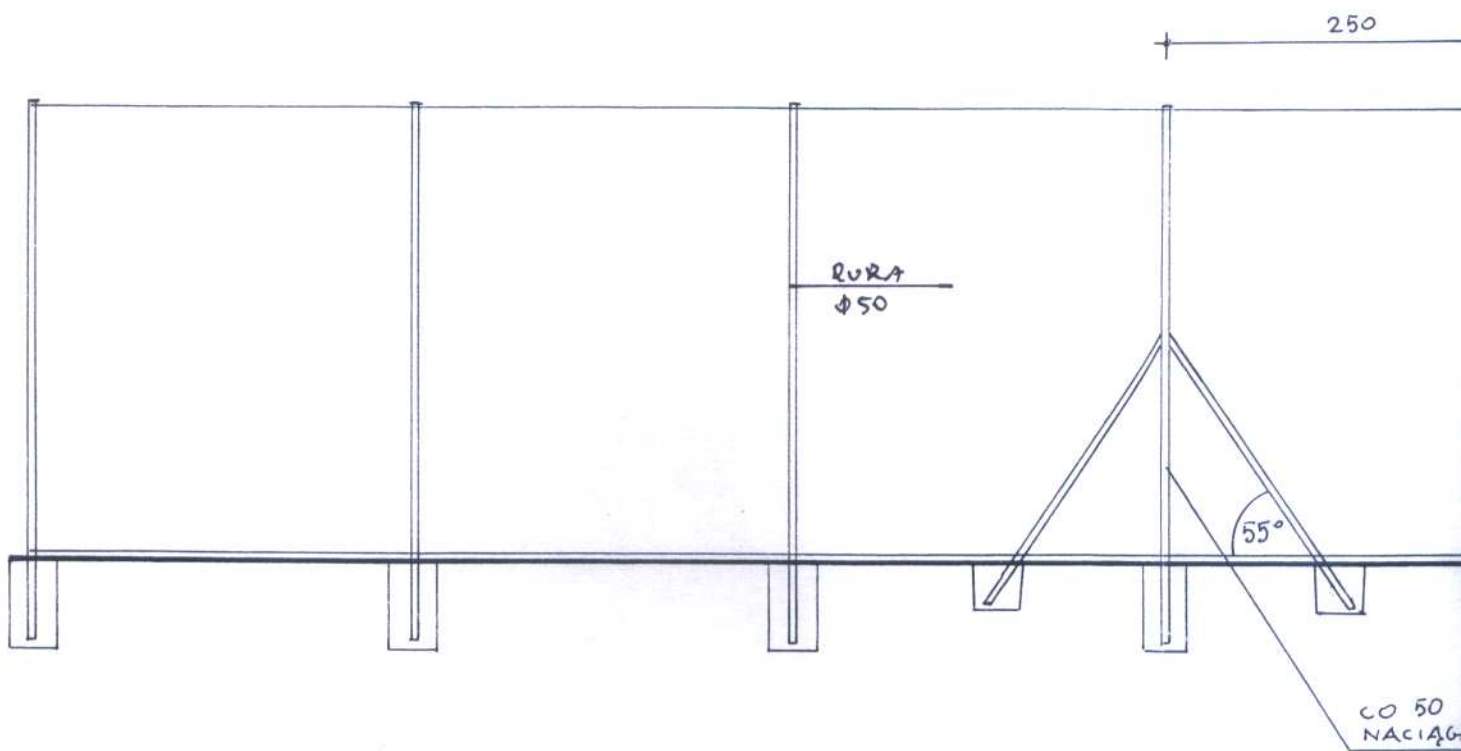




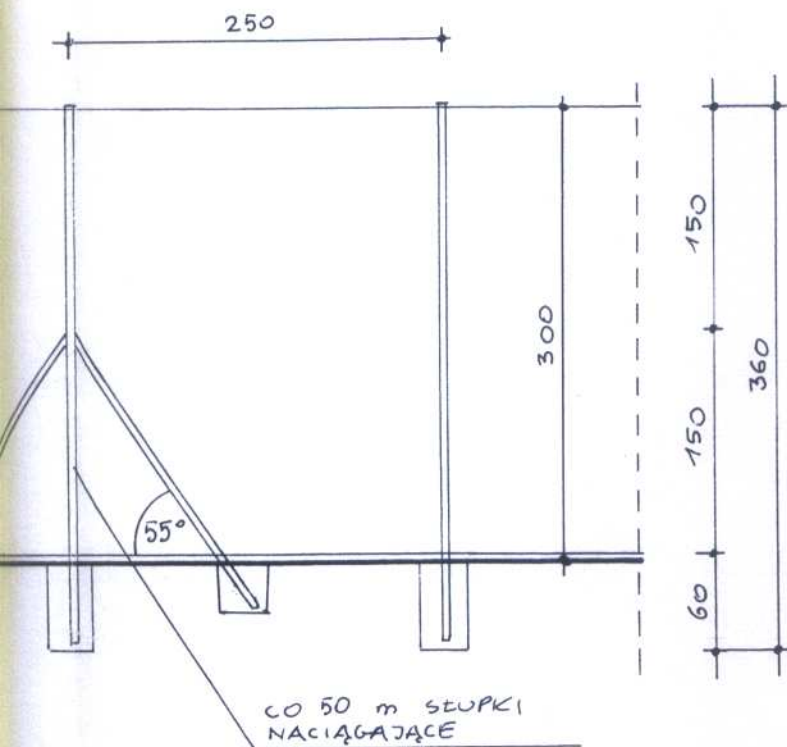
SEUPEK SKRAJNY

PROJEKTANT  
Mieczysław Truszek  
upr. bud. nr 241/Sz/84  
upr. bud. nr 250/Sz/94

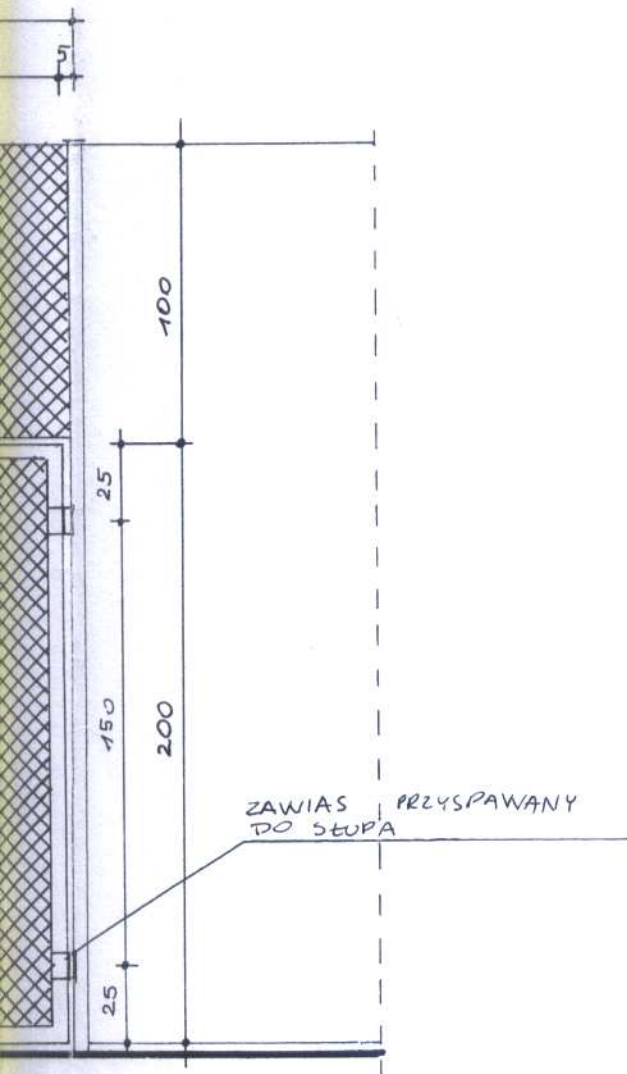
OBIEKT ADRES	BEZRZECZE DZIAŁKA NR 66/86		
INWESTOR	WÓJT GMINY DOBRA Dobra ul. Szczecińska 16 a		Branża ARCH.
FAZA PROJEKTU	PROJEKT ZAGOSPODAROWANIA TERENU BOISKA Z CZĘŚCIĄ REKREACYJNĄ		Skala 1:50
TREŚĆ RYSUNKU	OGRODZENIE RZUT I WIDOK		
PROJEKT	mgr sztuki Magdalena Kurowska	<i>Kurowska</i>	Data 03.2006
OPRACOWANIE	mgr sztuki Magdalena Kurowska	<i>Kurowska</i>	nr rys. 3



FURTKA SKALA 1:25



RZUT PIONOWY OGRODZENIA  
SKALA 1:50



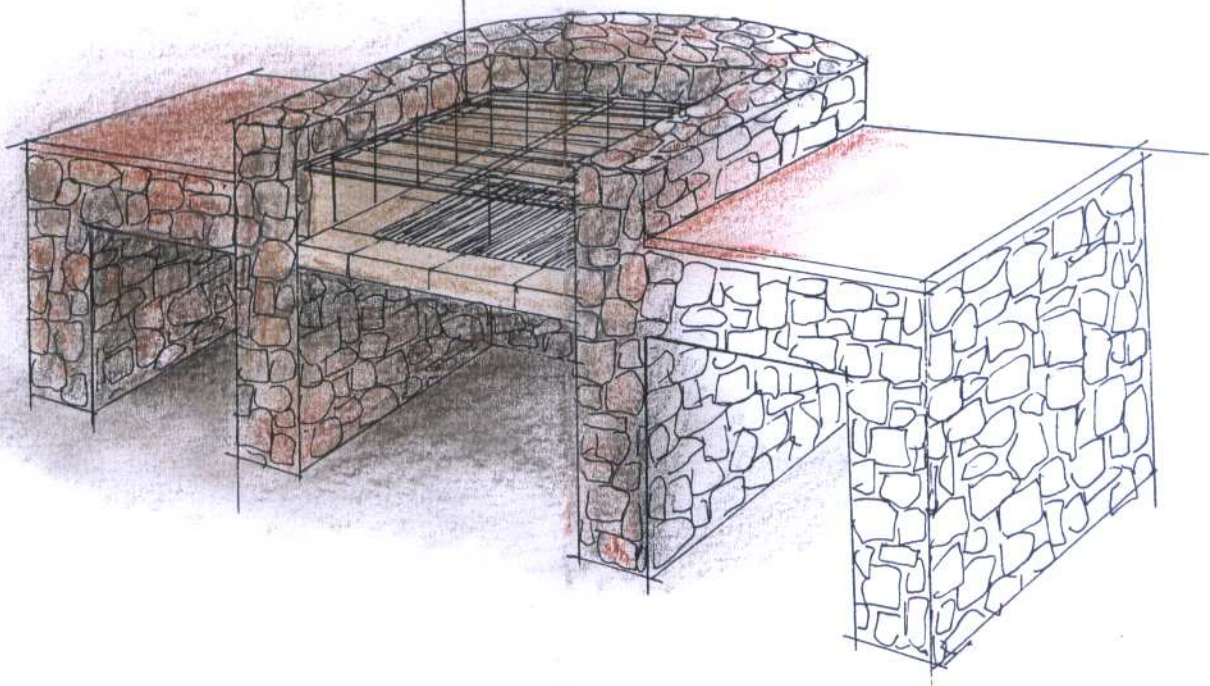
STUPKA SKALA 1:25

PROJEKT  
Mieczysław Trzeciak  
upr. bud. nr 241/Sz.20  
upr. bud. nr 257/Sz.20

OBIEKT ADRES	BEZRZECZE DZIAŁKA NR 66/86		
INWESTOR	WÓJT GMINY DOBRA Dobra ul. Szczecińska 16 a		Branża ARCH
FAZA PROJEKTU	PROJEKT ZAGOSPODAROWANIA TERENU BOISKA Z CZĘŚCIĄ REKREACYJNĄ		Skala 1:25
TREŚĆ RYSUNKU	DETAL OGRODZENIA		
PROJEKT	mgr sztuki Magdalena Kurowska	<i>Kurowska</i>	Data 03.200
OPRACOWANIE	mgr sztuki Magdalena Kurowska	<i>Kurowska</i>	nr rys. 4

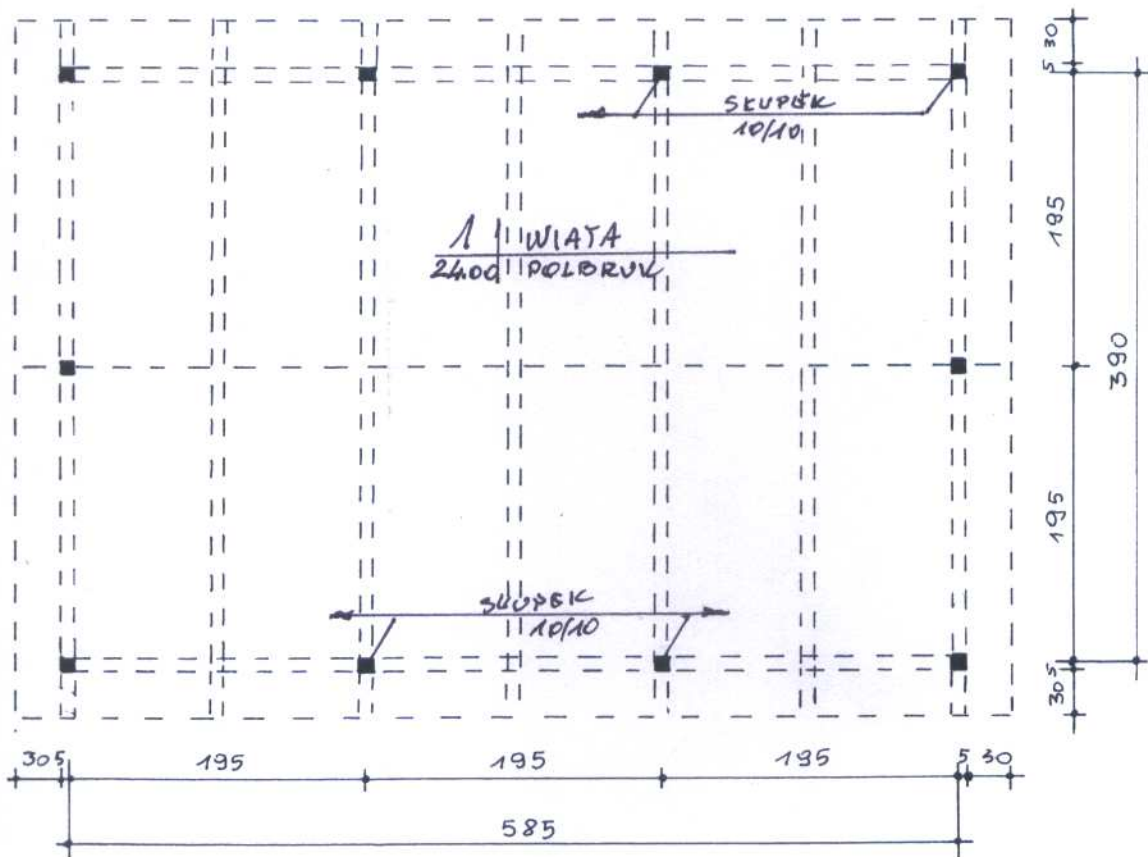


RUSZT ZAMONTOWANY  
NA KĄTOWNIKACH L - 3 x 3 cm

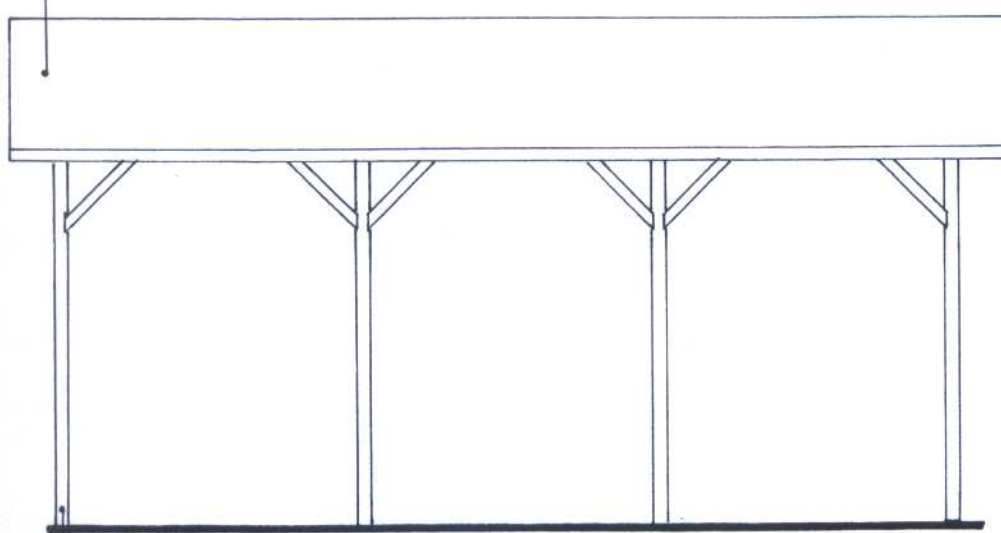


PROJEKTANT  
Mieczysław Truszek  
upr. bud. nr 241/Sz/94  
upr. bud. nr 250/Sz/94

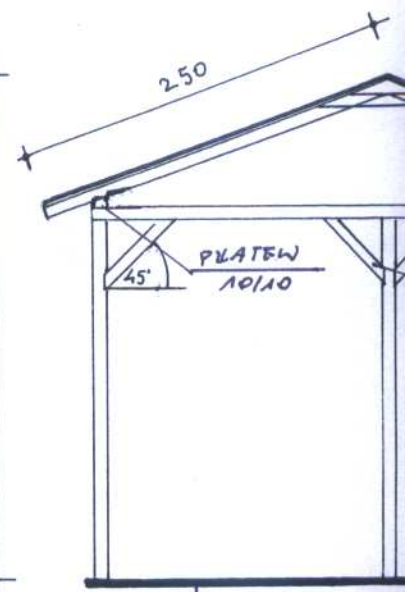
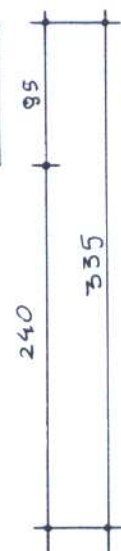
OBIEKT ADRES	BEZRZECZE DZIAŁKA NR 66/86		
INWESTOR	WÓJT GMINY DOBRA Dobra ul. Szczecińska 16 a		Branża ARCH
FAZA PROJEKTU	PROJEKT ZAGOSPODAROWANIA TERENU BOISKA Z CZĘŚCIĄ REKREACYJNĄ		Skala 1:10
TREŚĆ RYSUNKU	PROJEKT GRILLA		Data 03.2006
<del>PROJEKT</del>	mgr sztuki Magdalena Kurowska	<i>Kurowska</i>	nr rys. 5
OPRACOWANIE	mgr sztuki Magdalena Kurowska	<i>Kurowska</i>	



POKRYCIE DACHOWKĄ BITUMICZNĄ

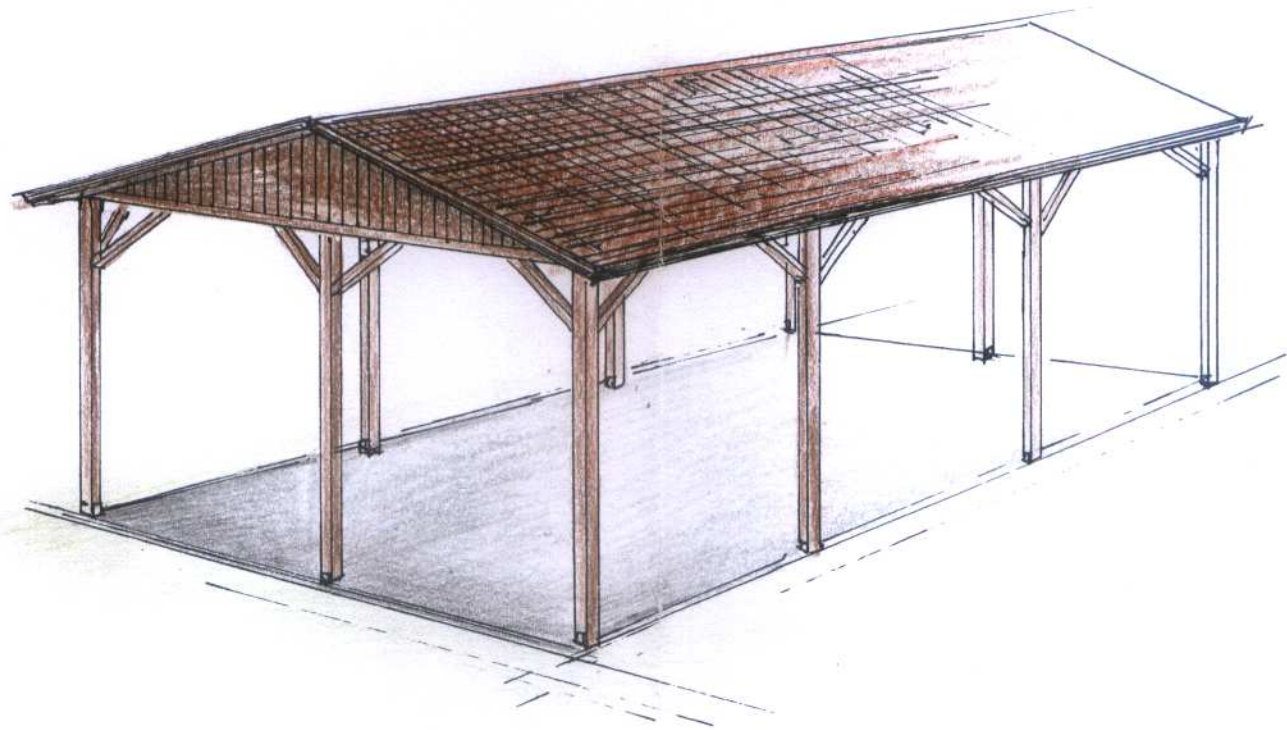


SŁUP DREWNIANY O PRZEKROJU 10 x 10 cm

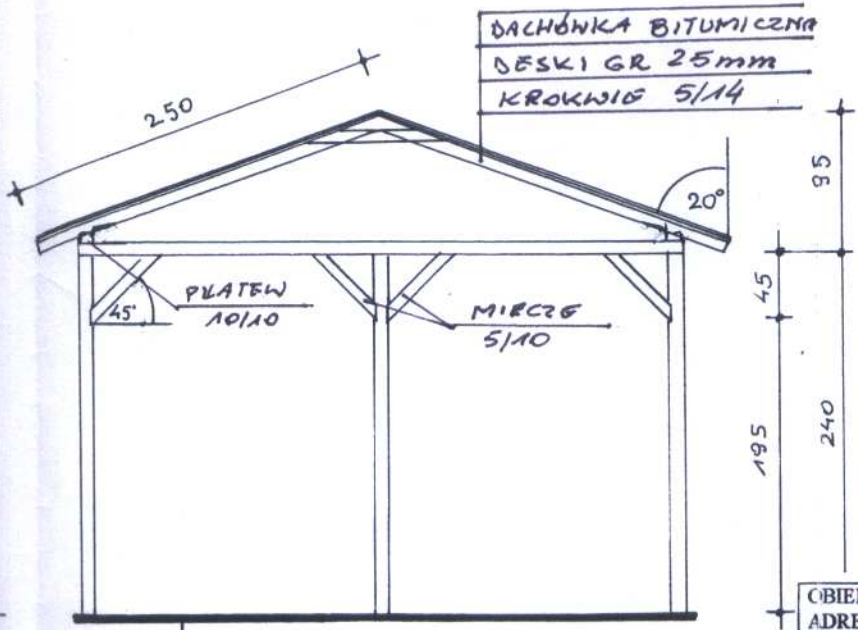


POLBRUK NA PIASKOWO

390



335

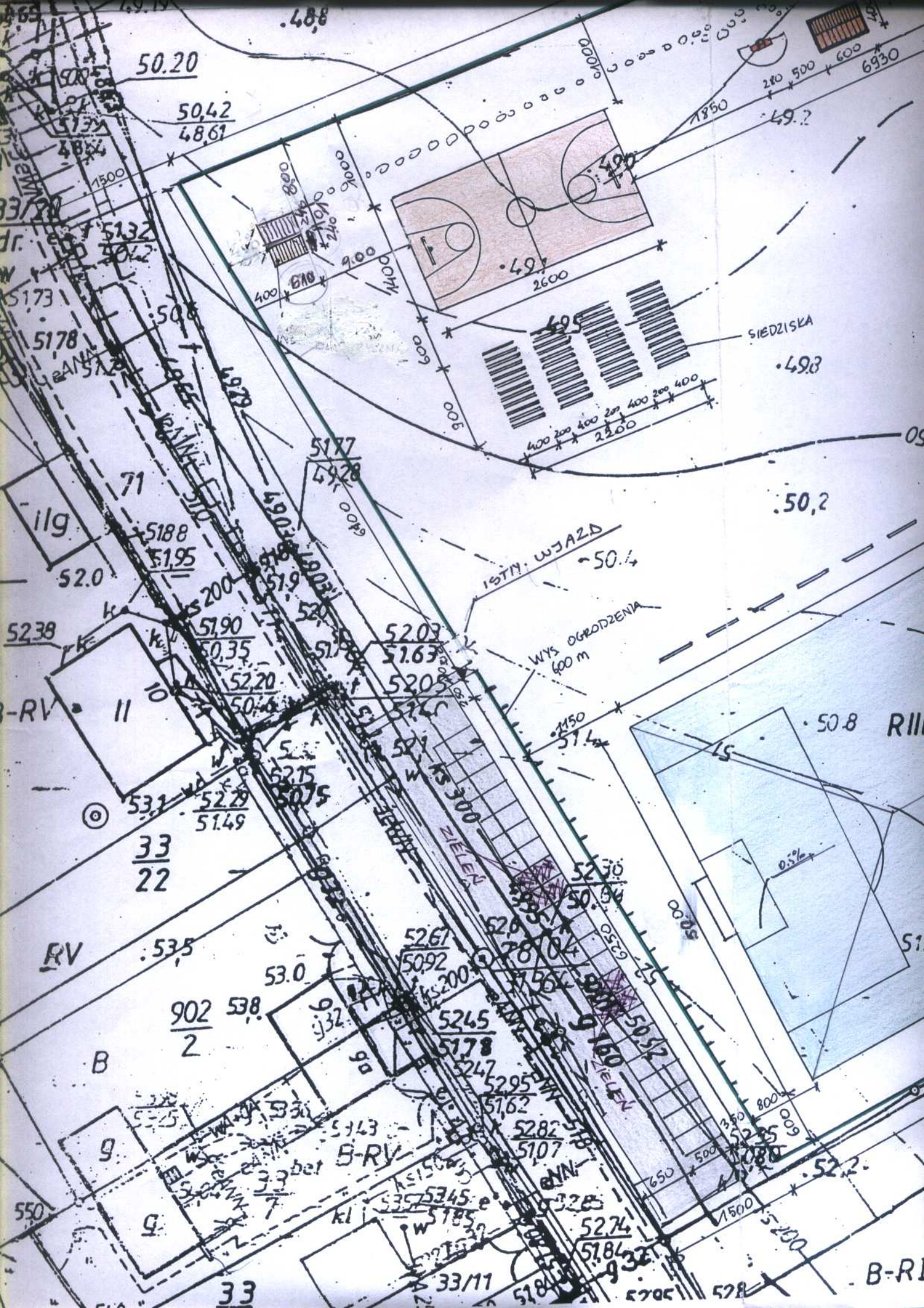


DACHÓWKA BITUMICZNA  
 DESKI GR 25mm  
 KROKWIŚ 5/14

POLBRUK NA PODSYPCIE  
 PIASKOWO-CEM GR 20cm

PROJEKTANT  
 Mieczysław Truszek  
 upr. bud. nr 241/Sz/84  
 upr. bud. nr 250/Sz/94

OBIEKT ADRES	BEZRZECZE DZIAŁKA NR 66/86		
INWESTOR	WÓJT GMINY DOBRA Dobra ul. Szczecińska 16 a		Branża ARCH.
FAZA PROJEKTU	PROJEKT ZAGOSPODAROWANIA TERENU BOISKA Z CZĘŚCIĄ REKREACYJNĄ		Skala 1:50
TREŚĆ RYSUNKU	PROJEKT WIATY RZUT I WIDOK		
PROJEKT	mgr sztuki Magdalena Kurowska	<i>Kurowska</i>	Data 03.2006
OPRACOWANIE	mgr sztuki Magdalena Kurowska	<i>Kurowska</i>	nr rys. 6







STAROSTWO POWIATOWE  
w Policach  
Wydział Architektury i Budownictwa  
Załącznik Nr 111) do decyzji N  
AB- 55 7357-88 D/06  
z dnia 18.07 2006.

## LEGENDA

z-ca Naczelnika Wydziału

inż. Szczerban Sawiński

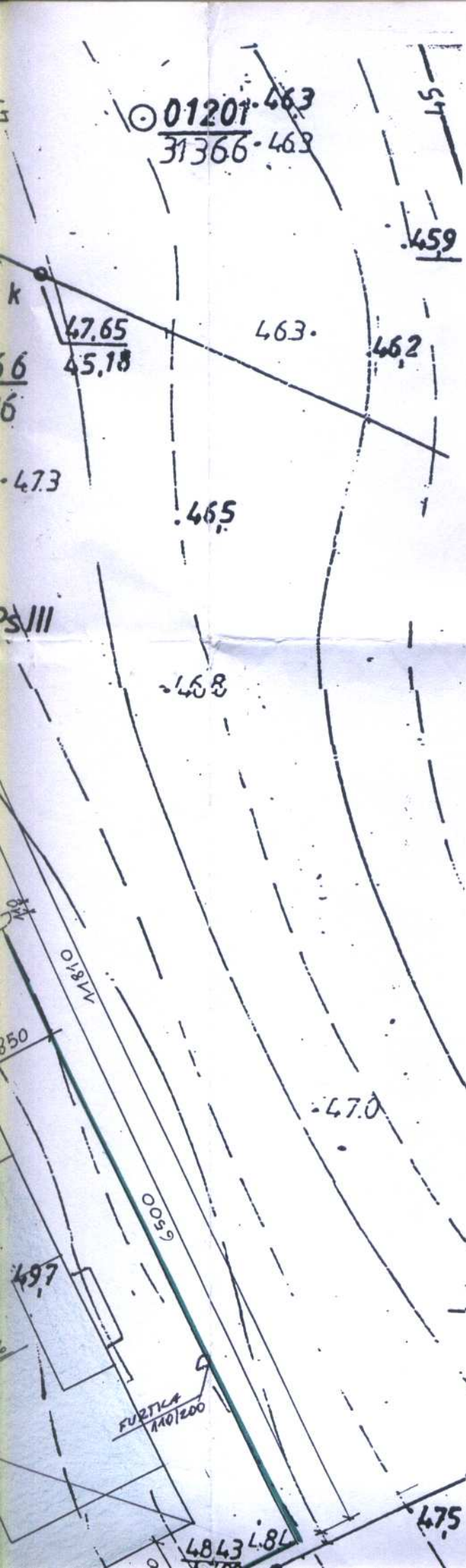
-  BOISKO DO PIŁKI NOŻNEJ (ISTNIEJĄCE)
-  BOISKO DO KOSZYKÓWKI
-  PARKINGI
-  WIATA
-  GRILL
-  KONTENER
-  OGRODZENIE
-  WEJŚCIA

PROJEKTANT  
Mieczysław Truszkó  
upr. bud. nr 241/Sz/84  
upr. bud. nr 250/Sz/94

OBIEKT ADRES	BEZRZECZE DZIAŁKA NR 66/86		
INWESTOR	WOJT GMINY DOBRA Dobra ul. Szczecińska 16 a	Branża ARCH.	
FAZA PROJEKTU	PROJEKT ZAGOSPODAROWANIA TERENU BOISKA Z CZĘŚCIĄ REKREACYJNĄ		Skala 1:500
TREŚĆ RYSUNKU	PLAN ZAGOSPODAROWANIA TERENU		
PROJEKT	mgr sztuki Magdalena Kurowska	Kurowska	Data 03.2006
OPRACOWANIE	mgr sztuki Magdalena Kurowska	Kurowska	nr rys. 2














STAROSTWO POWIATOWE  
 w Polkach  
 Wydział Architektury i Budownictwa  
 Załącznik Nr ( ) do decyzji N  
 AB- SS 7357-89 D/06  
 z dnia .....  
 28.07 2006.

**LEGENDA** z-ca Naczelnika Wydziału  
 inż. Szczerban Sowiński

-  BOISKO DO PIŁKI NOŻNEJ (ISTNIEJĄCE)
-  BOISKO DO KOSZYKÓWKI
-  PARKINGI
-  WIATA
-  GRILL
-  KONTENER
-  OGRODZENIE