PRZEKRÓJ PODŁUŻNY

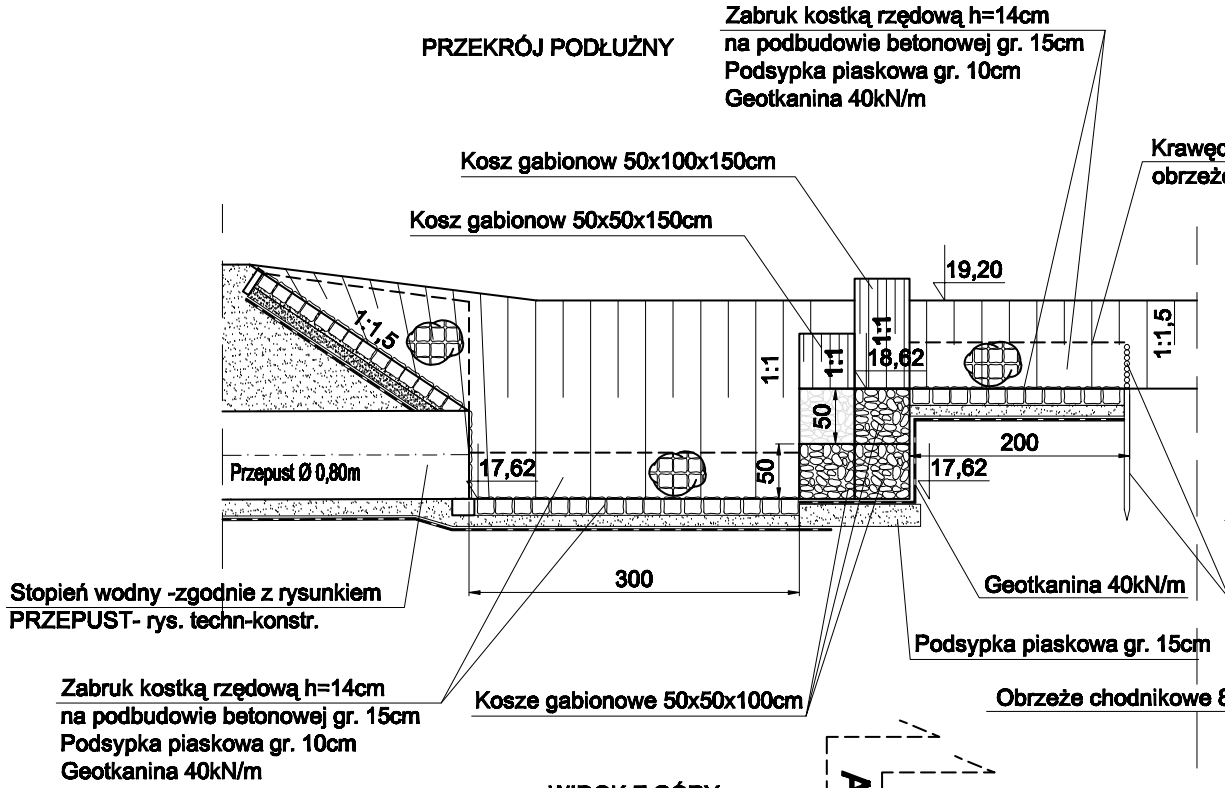
Zabruk kostką rzędową h=14cm
na podbudowie betonowej gr. 15cm
Podsypka piaskowa gr. 10cm
Geotkanina 40kN/m
Kosz gabionow 50x100x150cm
Kosz gabionow 50x50x150cm
Krawęd
obrzeże
19,20
1:1,5
1:1
1:1
1:1
18,62
50
50
200
17,62
17,62
Przepust Ø 0,80m
300
Stopień wodny -zgodnie z rysunkiem
PRZEPUST- rys. techn-konstr.
Geotkanina 40kN/m
Podsypka piaskowa gr. 15cm
Zabruk kostką rzędową h=14cm
na podbudowie betonowej gr. 15cm
Podsypka piaskowa gr. 10cm
Geotkanina 40kN/m
Kosze gabionowe 50x50x100cm
Obrzeże chodnikowe 8

WIDOK Z GÓRY

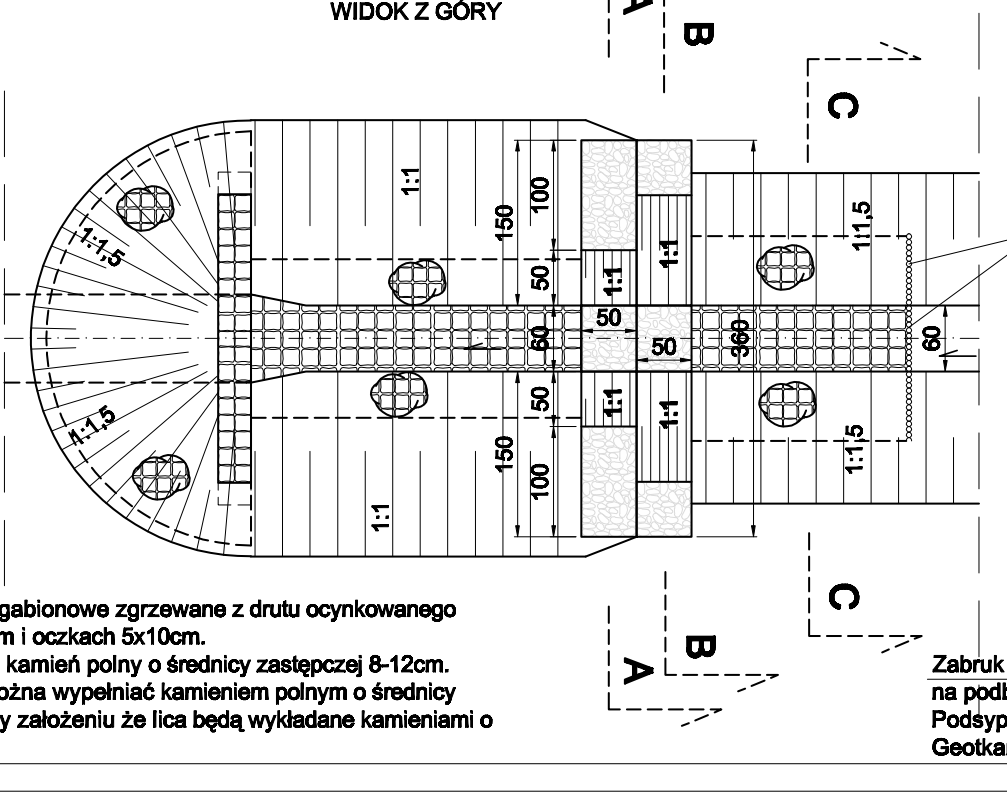
A
B
C
A
B
C
1:1,5
1:1,5
1:1
1:1
150
100
50
60
50
150
100
1:1
1:1
1:1
1:1
50
50
360
1:1,5
1:1,5
60
Zabruk
na podb
Podsyp
Geotka

Zastosować kosze gabionowe zgrzewane z drutu ocynkowanego grubości min. 3,0mm i oczkach 5x10cm.
Wypełnienie koszy: kamień polny o średnicy zastępczej 8-12cm.
Wewnątrz kosza można wypełniać kamieniem polnym o średnicy zastępczej 6cm przy założeniu że lica będą wykładane kamieniami o większej średnicy.

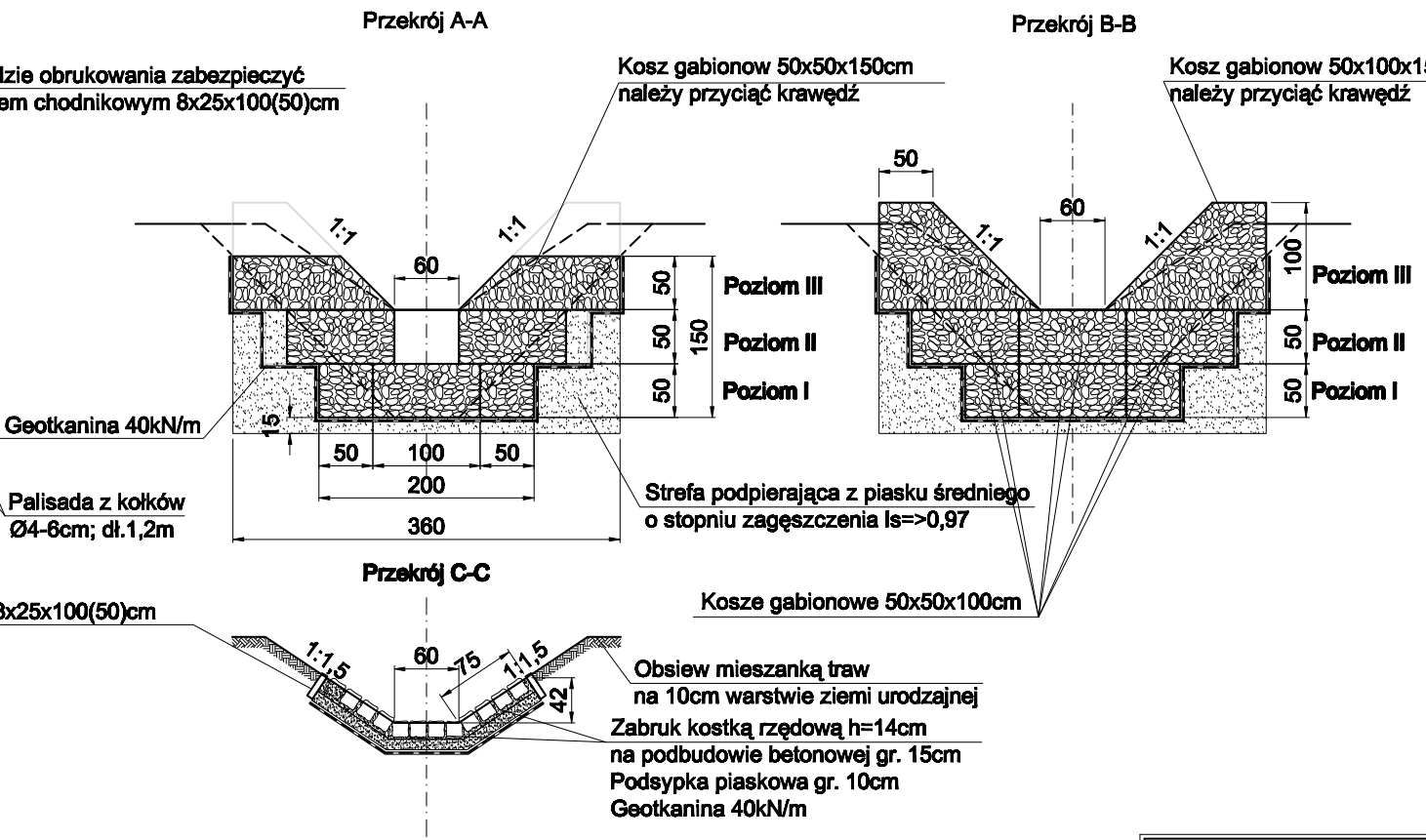
Przekrój A-A
dzie obrukowania zabezpieczyć
em chodnikowym 8x25x100(50)cm
Kosz gabionow 50x50x150cm
należy przyciąć krawędź
1:1
1:1
60
50
50
50
150
Poziom III
Poziom II
Poziom I
Geotkanina 40kN/m
15
50
100
50
200
360
Palisada z kołków
Ø4-6cm; dł.1,2m
Strefa podpierająca z piasku średniego
o stopniu zagęszczenia Is=>0,97
Przekrój B-B
Kosz gabionow 50x100x150cm
należy przyciąć krawędź
50
60
1:1
1:1
100
50
50
Poziom III
Poziom II
Poziom I
Kosze gabionowe 50x50x100cm
Przekrój C-C
8x25x100(50)cm
1:1,5
60
75
1:1,5
42
Obsiew mieszanką traw
na 10cm warstwie ziemi urodzajnej
Zabruk kostką rzędową h=14cm
na podbudowie betonowej gr. 15cm
Podsypka piaskowa gr. 10cm
Geotkanina 40kN/m

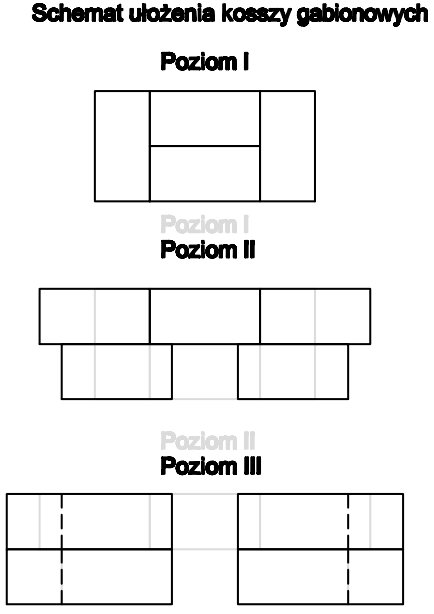
Schemat ułożenia koszy gabionowych
Poziom I
Poziom I
Poziom II
Poziom II
Poziom III

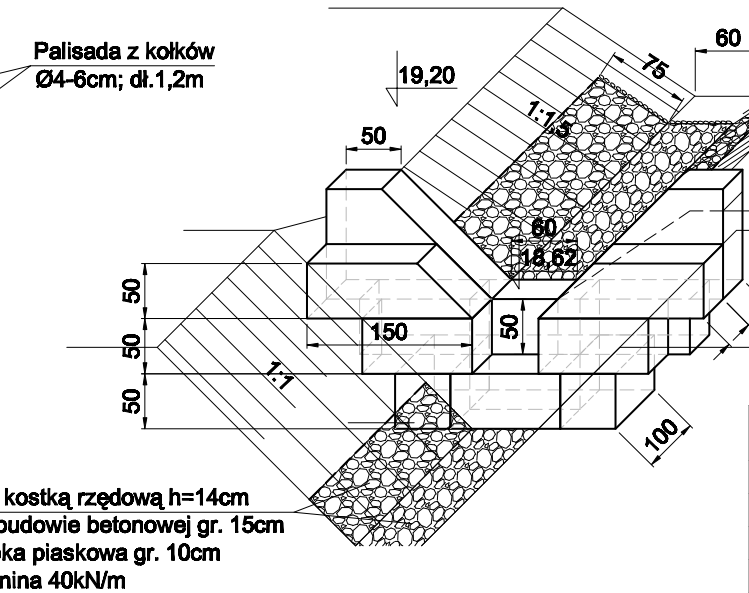
Palisada z kołków
Ø4-6cm; dł.1,2m
19,20
60
75
1:1,5
50
60
18,62
50
50
50
150
50
1:1
5050
100
kostką rzędową h=14cm
budowie betonowej gr. 15cm
ka piaskowa gr. 10cm
nina 40kN/m

Zestawienie stopnia

kosze gabionowe:
9 x kosz gabionowy 50x50x100cm
2 x kosz gabionowy 50x50x150cm
2 x kosz gabionowy 50x100x150cm

inwestor:
URZĄD GMINY DOBRA
UL. SZCZECIŃSKA 16A, 72-003 DOBRA

adres inwestycji:
GMINA DOBRA - MIERZYN

GMINA DOBRA

nazwa opracowania:
BUDOWA KANALIZACJI DESZCZOWEJ W ULICY ZAGRODOWEJ
W M. DOBRA GM. DOBRA SZCZECIŃSKA

nazwa rysunku:
STOPIEŃ WODNY- rys. technologiczno-konstrukcyjny

BRANŻA:	HYDROTECHNICZNA		
projektant:	mgr inż. WALDEMAR BURY	227/Sz/86	
opracował:	mgr inż. JANUSZ MYŚLEWSKI		
sprawdzający:	prof. dr inż. JERZY WIRA	91/Sz/87	
Biuro Projektów "INBUD" s.c. ul.Dąbrowskiego 1a. 70-100 Szczecin tel. +48 (091) 485 33 94-95 fax. +48(091) 485 33 95	nr umowy / oprac.: P-494/2007 stadium oprac.: PB data oprac.: LISTOPAD 2007r.	skala rysunku: 1 :50	rysunek nr: 5