Punkt osnowy geodezyjnej [illegible] podlega ochronie art. 15, art. 48 ust. 1 pkt 3
Prawo geodezyjne i kartograficzne (Dz. U. z 1989r. Nr 30, poz. 163 z późniejszymi zmianami)

OBIEKT:
Dobra, ul. Zagrodowa
obr. Dobra
działka nr [illegible]
gmina Dobra Szczecińska

Geodezja i Kartografia
Wojciech Kostecki
geodeta uprawniony
ul. Rydla 98/27 70-785 Szczecin
091   4626 - 178

Skala 1:500

(Jednostka wykonawstwa geodezyjnego.)

Wykonano metodą: wektoryzacja rastra mapy zasadniczej

Kierownik robót:
Wojciech Kostecki, upr. nr [illegible]

Wykonano w ramach roboty geodezyjnej
KERG: [illegible]
Zgłoszonej w PODGiK w Policach

Mapę niniejszą sporządzono przy wykorzystaniu:

1. mapa zasadnicza w skali
1 : 1000, sekcje: [illegible]
2. danych branżowych [illegible] uzbrojenia podziemnego
3. pomiaru elementów dodatkowych [illegible]

Na niniejszym odcinku wykonano następujące projekty obiektów budowlanych, w tym uzbrojenia podziemnego terenu:
1. 10/05 proj. g
2. 622/04 proj. g, w, ks, bud
3. 85/05 proj. e
4. 23/06 proj. w, ks, e, bud
5. 277/06 proj. w, ks, kd, g, e, bud

Informacje dodatkowe:
1.
2.

Zakres:

Uzbrojenie podziemne opracowano na podstawie:
1. danych branżowych z [illegible]
2. [illegible]
[illegible]
3. [illegible]
[illegible]
W związku z tym w przypadkach 1 i 2 nie gwarantuje się kompletności, a dokładność położenia uzbrojenia jest różna od dokładności [illegible] mapy

Aktualność wywiadu na dzień
03.12.2009r.

Wpisano do rejestru

Kierownik jednostki wykonawstwa geodezyjnego
Wojciech Kostecki

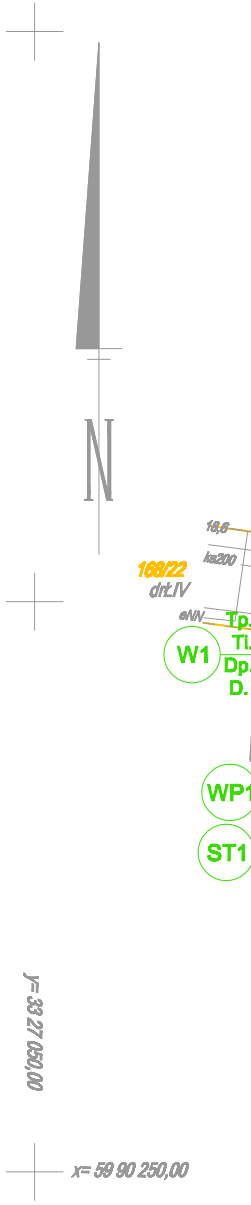
N
18,6
ks200
168/22
drt.IV
eNN
Tp.
Tl.
Dp.
D.
W1
WP1
ST1
y= 33 27 050,00
x= 59 90 250,00

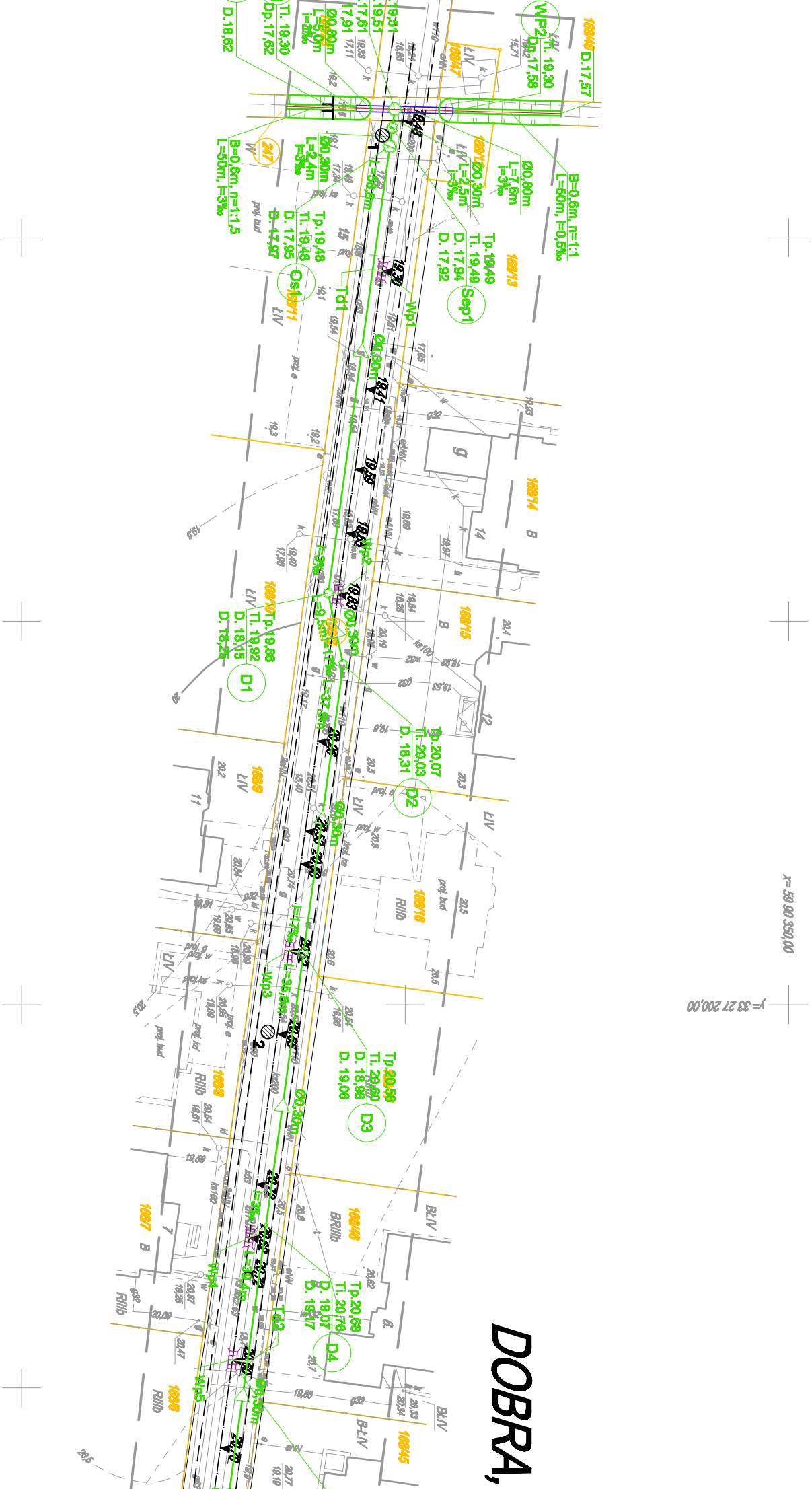
DOBRA,
WP2
Ti. 19,30
Dp.17,58
D.17,57
B=0,6m, n=1:1
L=50m, i=0,5‰
Ø0,80m
L=7,6m
i=3‰
Ø0,30m
L=2,5m
i=3‰
Tp. 19,49
Ti. 19,49
D. 17,94
D. 17,92
Sep1
Os1
Tp.19,48
Ti. 19,48
D. 17,95
D. 17,97
B=0,6m, n=1:1,5
L=50m, i=3‰
Ø0,30m
L=2,4m
i=3‰
Ti. 19,30
Dp.17,62
D.18,62
Wp1
Wp2
Wp3
Wp4
Wp5
Td1
Td2
Ø0,30m
D1
Tp.19,86
Ti. 19,92
D. 18,15
D. 18,23
D2
Tp.20,07
Ti. 20,03
D. 18,31
D3
Tp.20,58
Ti. 20,60
D. 18,86
D. 19,06
D4
Tp.20,68
Ti. 20,76
D. 19,07
D. 19,17
1
2
168/13
168/14
168/15
168/16
168/10
168/11
168/9
168/8
168/7
168/6
168/46
168/45
168/47
168/48
14
15
12
11
9
7
6
g
ŁIV
B
RIIIb
BRIIIb
BŁIV
B-ŁIV
proj. bud
proj. e
proj. w
proj. ks
x= 59 90 350,00
y= 33 27 200,00

OZNACZENIA:

Ø0,30m	PROJEKTOWANY KANAŁ DESZCZOWY
○	PROJEKTOWANA STUDZIENKA NA KANALE DESZCZOWYM
	PROJEKTOWANY PRZYKANALIK DESZCZOWY
	PROJEKTOWANY UKŁAD PODCZYSZCZANIA WÓD DESZCZOWYCH
	PROJEKTOWANY WPUST ULICZNY DESZCZOWY
	PROJEKTOWANY PRZEPUST POD DROGĄ
	RÓW PODDAWANY RENOWACJI
┬┬	**PROJEKTOWANY STOPIEŃ WODNY**
▨3	LOKALIZACJA I NUMER OTWORU GEOLOGICZNEGO
	GRANICA DZIAŁKI

ul. Zagrodowa

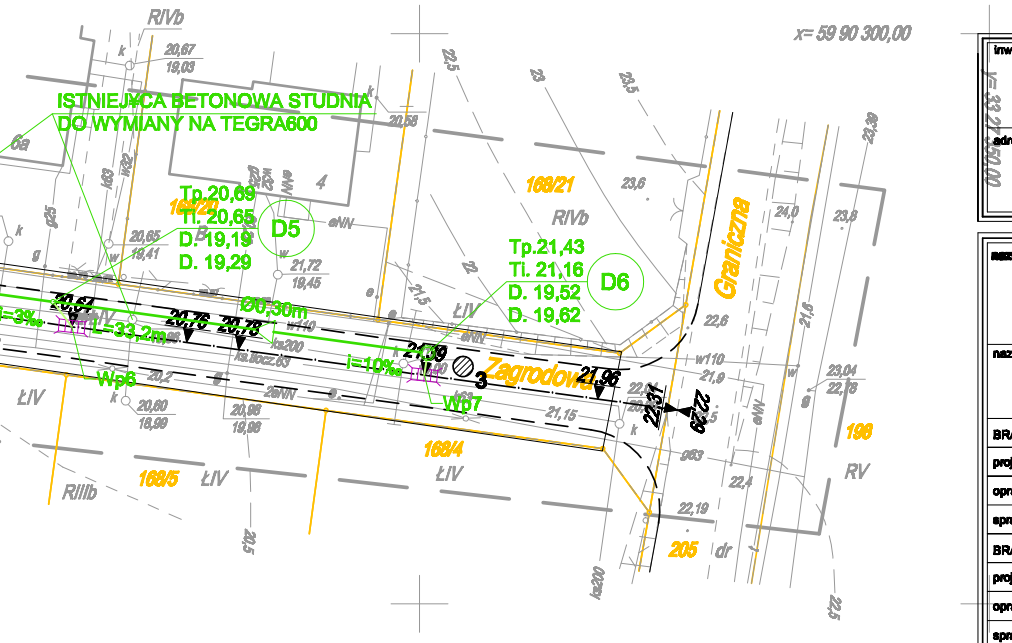
x= 59 90 300,00
y= 33 27 950,00
ISTNIEJĄCA BETONOWA STUDNIA
DO WYMIANY NA TEGRA600
Tp.20,69
Tl. 20,65
D. 19,19
D. 19,29
D5
Tp.21,43
Tl. 21,16
D. 19,52
D. 19,62
D6
Ø0,30m
L=33,2m
i=10‰
Wp6
Wp7
Zagrodowa
Graniczna
168/21
168/20
168/5
168/4
198
205
RIVb
RIIIb
ŁIV
RV
dr
20,67
19,03
20,65
19,41
21,72
19,45
20,60
18,99
20,98
19,98
21,15
21,99
21,96
22,31
22,29
23,04
22,78
22,5
23
23,5
23,6
23,8
23,39
24,0
22,6
22,4
22,19
21,9
21,6
21,5
22
20,5
20,2
20,58
w110
ks200

inwestor:	URZĄD GMINY DOBRA UL. SZCZECIŃSKA 16A, 72-003 DOBRA		GMINA DOBRA
adres inwestycji:	GMINA DOBRA - MIERZYN		

nazwa opracowania:	BUDOWA KANALIZACJI DESZCZOWEJ W ULICY ZAGRODOWEJ W M. DOBRA GM. DOBRA SZCZECIŃSKA		
nazwa rysunku:	PRZEBIEG TRASY PROJEKTOWANEGO UZBROJENIA PODZIEMNEGO		
BRANŻA:	SANITARNA		
projektant:	mgr inż. DARIUSZ SKUZA	583/Sz/94	
opracował	mgr inż. MONIKA POTOMSKA		
sprawdzający	mgr inż. ZBIGNIEW WOŹNIAK	282/Sz/83	
BRANŻA:	HYDROTECHNICZNA		
projektant:	mgr inż. WALDEMAR BURY	227/Sz/86	
opracował	mgr inż. JANUSZ MYŚLEWSKI		
sprawdzający	prof. dr inż. JERZY WIRA	91/Sz/87	

Biuro Projektów "INBUD" s.c. ul.Dąbrowskiego 1a. 70-100 Szczecin tel. +48 (091) 485 33 94-95 fax. +48(091) 485 33 95	nr umowy / oprac.: P-494/2007 stadium oprac.: PB data oprac.: LISTOPAD 2007r.	skala rysunku: 1 :500	rysunek nr: 1