

TEMAT: Bezrzecze, Bukowa, kolektor i zbiornik wód deszczowych

PRZEKRÓJ GEOTECHNICZNY

S K A L A 1:100/250

III

WNW

ESE

4
36.51

5
38.52

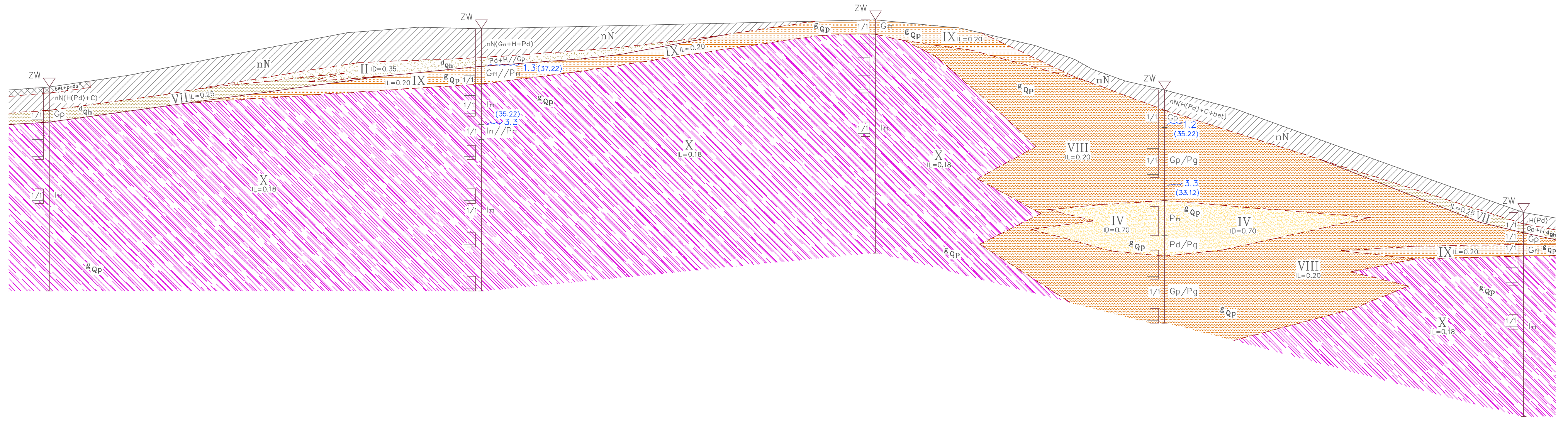
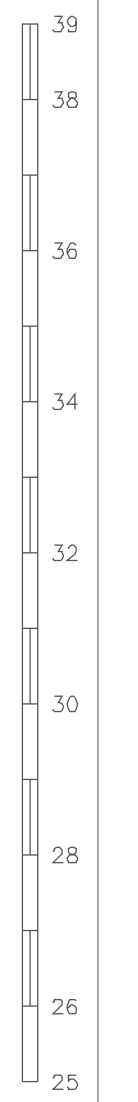
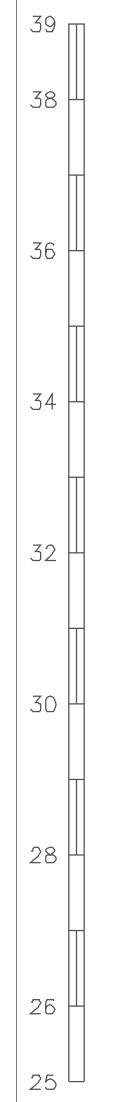
6
38.77

7
36.42

8
32.20

m n.p.m.

m n.p.m.



Opracował: