

Uwagi przewodniczącego narady

1. Należy uzgodnić z zarządcą działek drogowych nr 66, 6 – Starostwo Powiatowe w Policach, Wydział Komunikacji, Transportu i Dróg, ul. Tanowska 8.
2. Wszystkie punkty osnowy geodezyjnej znajdujące się w zakresie opracowania projektowego podlegają ochronie. Zniszczenie bądź uszkodzenie znaku geodezyjnego jest wykroczeniem i podlega karze grzywny – na podstawie art. 48 ust. 1 pkt 3 ustawy Prawo geodezyjne i kartograficzne.

Uwagi branżowe

(1) Enea Operator Sp. z o.o., Oddział w Szczecinie:

1. Zbliżenia, skrzyżowania z sieciami energetycznymi zabezpieczyć i wykonać zgodnie z obowiązującymi normami PN-76/E-05125 i PN-E-05100-1/98.
2. Przy zbliżeniu, kolizji z kablami energetycznymi, prace ziemne prowadzić ręcznie z zachowaniem dużej ostrożności – kable zabezpieczyć zgodnie z PN-76/E-05125.
3. Przed rozpoczęciem prac należy ponownie sprawdzić w Rejonie Szczecin aktualny przebieg sieci energetycznych będących w zarządzie ENEA Operator Sp. z o.o., następnie wykonać przekopy próbne w celu ustalenia zgodności przebiegu sieci naniesionych na mapach ze stanem faktycznym.
4. Na 3 dni przed rozpoczęciem prac ziemnych należy zawiadomić RD Szczecin.
5. Uzgodniono w zakresie sieci energetycznych do 15 kV włącznie.
6. W przypadku, gdy na obszarze objętym opracowaniem występują sieci o napięciu wyższym niż 15 kV, należy uzgodnić planse koordynacyjną z odpowiednimi instytucjami zarządzającymi tymi sieciami.
7. W przypadku zmiany przeznaczenia terenów, przez które przebiegają istniejące linie napowietrzne 0,4 kV i 15 kV, należy dostosować obostrzenia ww. linii zgodnie z normą PN-E-05100-1/98 do nowego układu funkcjonalnego terenu.

(2) Polska Spółka Gazownictwa Sp. z o.o., Oddział w Poznaniu, Zakład w Szczecinie:

1. Skrzyżowanie z siecią gazową wykonać zgodnie z Rozporządzeniem Ministra Gospodarki z dnia 26.04.2013 r. w sprawie warunków technicznych jakim powinny odpowiadać sieci gazowe i ich usytuowanie (Dz. U. z 2013 r., poz. 640). Roboty ziemne w strefach kontrolowanych istniejącej sieci gazowej prowadzić ręcznie z zachowaniem ostrożności.
2. Na min. 7 dni przed terminem rozpoczęcia robót powiadomić odpowiedni RDG: Szczecin Północ ul. Mickiewicza 144, 71-153 Szczecin, e-mail: rdg.szczecinpolnoc@poznan.psgaz.pl, tel. 91-42-47-266, faks 91-48-77-621 lub Szczecin Południe ul. Tama Pomorzańska 26, 70-952 Szczecin, e-mail: rdg.szczecinpoludnie@poznan.psgaz.pl, tel. 91-42-47-269, faks 91-48-25-395.
3. Projekt budowlany (rozwiązanie techniczne) sieci gazowej należy uzgodnić w PSG Sp. z o.o. Oddział w Poznaniu, Zakład w Szczecinie, ul. Tama Pomorzańska 26, 70-952 Szczecin.
4. Projekt przyłącza gazowego należy wraz z zawiadomieniem zamiaru rozpoczęcia prac przedłożyć minimum na 7 dni przed rozpoczęciem robót w RDG celem sprawdzenia jego poprawności i kompletności.

(3) Orange Polska SA:

1. Przekazać plac budowy z Orange Polska SA. Prace w pobliżu urządzeń podziemnych Orange Polska SA prowadzić ręcznie z zachowaniem szczególnej ostrożności.
2. Przy skrzyżowaniach i zbliżeniach z urządzeniami Orange Polska SA zachować odległości wynikające z polskich i branżowych norm.
3. Przed rozpoczęciem prac ziemnych, ustalić głębokość ułożenia podziemnej infrastruktury Orange Polska SA, metodą przekopu próbnego. W szczególnych przypadkach prace ziemne prowadzić pod nadzorem pracownika Orange Polska SA.
4. Przed zasypaniem skrzyżowań projektowanej infrastruktury z urządzeniami Orange Polska SA, zgłosić ten fakt celem sprawdzenia poprawności wykonania prac.
5. Nie ujawnione na planszach koordynacyjnych kolizje z urządzeniami Orange Polska SA, można usunąć po uzyskaniu zgody Orange Polska SA, na wyłączny koszt Inwestora.
6. Uszkodzenia infrastruktury powstałe w trakcie prac ziemnych, będą naprawione na wyłączny koszt Inwestora.
7. Dokonać regulacji wlotu i pokryw studni kablowych, do poziomu wyznaczonego przez projektowane rzędne wysokościowe. Regulacja i wymiana uszkodzonych w trakcie prac elementów studni na koszt Inwestora.
8. Projektowane studnie kablowe należy umiejscowić w odległości co najmniej 0,5 mb od studni będących własnością Orange Polska SA. Zachować minimum 0,5 metra przy zbliżeniach z istniejącą kanalizacją kablową Orange Polska SA.
9. Na etapie wykonawstwa należy zastosować pokrywy studni kablowych z logo innym od używanego przez Orange Polska SA.
10. Zakończenie zadania inwestycyjnego wymaga zgłoszenia do Orange Polska SA, celem uczestnictwa w odbiorze i sprawdzenia prawidłowości wykonania prac w pobliżu infrastruktury nadziemnej i podziemnej Orange Polska SA.

Meyer
z zgodnością
z oryginałem

Wzrost wodostopni i jednolite charakteryzacji
projektowanego wodociągu wraz z przyłączami w m. Stolec.

LD	L1	L2	L3	L4	L5	L6	L7	L8	L9	L10	L11	L12	L13	L14	L15	L16	L17	L18	L19	L20	L21	L22	L23	L24	L25	L26	L27	L28	L29	L30	L31	L32	L33	L34	L35	L36	L37	L38	L39	L40																																																																																																																																																																																																																																																																																																																																																																																																																																																																																																																																																																																																																																																																																																																																																																																																																																																																																																																																																																																																																																																																																																																																																																																																								
583	591	598	605	612	619	626	633	640	647	654	661	668	675	682	689	696	703	710	717	724	731	738	745	752	759	766	773	780	787	794	801	808	815	822	829	836	843	850	857	864	871	878	885	892	899	906	913	920	927	934	941	948	955	962	969	976	983	990	997	1004	1011	1018	1025	1032	1039	1046	1053	1060	1067	1074	1081	1088	1095	1102	1109	1116	1123	1130	1137	1144	1151	1158	1165	1172	1179	1186	1193	1200	1207	1214	1221	1228	1235	1242	1249	1256	1263	1270	1277	1284	1291	1298	1305	1312	1319	1326	1333	1340	1347	1354	1361	1368	1375	1382	1389	1396	1403	1410	1417	1424	1431	1438	1445	1452	1459	1466	1473	1480	1487	1494	1501	1508	1515	1522	1529	1536	1543	1550	1557	1564	1571	1578	1585	1592	1599	1606	1613	1620	1627	1634	1641	1648	1655	1662	1669	1676	1683	1690	1697	1704	1711	1718	1725	1732	1739	1746	1753	1760	1767	1774	1781	1788	1795	1802	1809	1816	1823	1830	1837	1844	1851	1858	1865	1872	1879	1886	1893	1900	1907	1914	1921	1928	1935	1942	1949	1956	1963	1970	1977	1984	1991	1998	2005	2012	2019	2026	2033	2040	2047	2054	2061	2068	2075	2082	2089	2096	2103	2110	2117	2124	2131	2138	2145	2152	2159	2166	2173	2180	2187	2194	2201	2208	2215	2222	2229	2236	2243	2250	2257	2264	2271	2278	2285	2292	2299	2306	2313	2320	2327	2334	2341	2348	2355	2362	2369	2376	2383	2390	2397	2404	2411	2418	2425	2432	2439	2446	2453	2460	2467	2474	2481	2488	2495	2502	2509	2516	2523	2530	2537	2544	2551	2558	2565	2572	2579	2586	2593	2600	2607	2614	2621	2628	2635	2642	2649	2656	2663	2670	2677	2684	2691	2698	2705	2712	2719	2726	2733	2740	2747	2754	2761	2768	2775	2782	2789	2796	2803	2810	2817	2824	2831	2838	2845	2852	2859	2866	2873	2880	2887	2894	2901	2908	2915	2922	2929	2936	2943	2950	2957	2964	2971	2978	2985	2992	2999	3006	3013	3020	3027	3034	3041	3048	3055	3062	3069	3076	3083	3090	3097	3104	3111	3118	3125	3132	3139	3146	3153	3160	3167	3174	3181	3188	3195	3202	3209	3216	3223	3230	3237	3244	3251	3258	3265	3272	3279	3286	3293	3300	3307	3314	3321	3328	3335	3342	3349	3356	3363	3370	3377	3384	3391	3398	3405	3412	3419	3426	3433	3440	3447	3454	3461	3468	3475	3482	3489	3496	3503	3510	3517	3524	3531	3538	3545	3552	3559	3566	3573	3580	3587	3594	3601	3608	3615	3622	3629	3636	3643	3650	3657	3664	3671	3678	3685	3692	3699	3706	3713	3720	3727	3734	3741	3748	3755	3762	3769	3776	3783	3790	3797	3804	3811	3818	3825	3832	3839	3846	3853	3860	3867	3874	3881	3888	3895	3902	3909	3916	3923	3930	3937	3944	3951	3958	3965	3972	3979	3986	3993	4000	4007	4014	4021	4028	4035	4042	4049	4056	4063	4070	4077	4084	4091	4098	4105	4112	4119	4126	4133	4140	4147	4154	4161	4168	4175	4182	4189	4196	4203	4210	4217	4224	4231	4238	4245	4252	4259	4266	4273	4280	4287	4294	4301	4308	4315	4322	4329	4336	4343	4350	4357	4364	4371	4378	4385	4392	4399	4406	4413	4420	4427	4434	4441	4448	4455	4462	4469	4476	4483	4490	4497	4504	4511	4518	4525	4532	4539	4546	4553	4560	4567	4574	4581	4588	4595	4602	4609	4616	4623	4630	4637	4644	4651	4658	4665	4672	4679	4686	4693	4700	4707	4714	4721	4728	4735	4742	4749	4756	4763	4770	4777	4784	4791	4798	4805	4812	4819	4826	4833	4840	4847	4854	4861	4868	4875	4882	4889	4896	4903	4910	4917	4924	4931	4938	4945	4952	4959	4966	4973	4980	4987	4994	5001	5008	5015	5022	5029	5036	5043	5050	5057	5064	5071	5078	5085	5092	5099	5106	5113	5120	5127	5134	5141	5148	5155	5162	5169	5176	5183	5190	5197	5204	5211	5218	5225	5232	5239	5246	5253	5260	5267	5274	5281	5288	5295	5302	5309	5316	5323	5330	5337	5344	5351	5358	5365	5372	5379	5386	5393	5400	5407	5414	5421	5428	5435	5442	5449	5456	5463	5470	5477	5484	5491	5498	5505	5512	5519	5526	5533	5540	5547	5554	5561	5568	5575	5582	5589	5596	5603	5610	5617	5624	5631	5638	5645	5652	5659	5666	5673	5680	5687	5694	5701	5708	5715	5722	5729	5736	5743	5750	5757	5764	5771	5778	5785	5792	5799	5806	5813	5820	5827	5834	5841	5848	5855	5862	5869	5876	5883	5890	5897	5904	5911	5918	5925	5932	5939	5946	5953	5960	5967	5974	5981	5988	5995	6002	6009	6016	6023	6030	6037	6044	6051	6058	6065	6072	6079	6086	6093	6100	6107	6114	6121	6128	6135	6142	6149	6156	6163	6170	6177	6184	6191	6198	6205	6212	6219	6226	6233	6240	6247	6254	6261	6268	6275	6282	6289	6296	6303	6310	6317	6324	6331	6338	6345	6352	6359	6366	6373	6380	6387	6394	6401	6408	6415	6422	6429	6436	6443	6450	6457	6464	6471	6478	6485	6492	6499	6506	6513	6520	6527	6534	6541	6548	6555	6562	6569	6576	6583	6590	6597	6604	6611	6618	6625	6632	6639	6646	6653	6660	6667	6674	6681	6688	6695	6702	6709	6716	6723	6730	6737	6744	6751	6758	6765	6772	6779	6786	6793	6800	6807	6814	6821	6828	6835	6842	6849	6856	6863	6870	6877	6884	6891	6898	6905	6912	6919	6926	6933	6940	6947	6954	6961	6968	6975	6982	6989	6996	7003	7010	7017	7024	7031	7038	7045	7052	7059	7066	7073	7080	7087	7094	7101	7108	7115	7122	7129	7136	7143	7150	7157	7164	7171	7178	7185	7192	7199	7206	7213	7220	7227	7234	7241	7248	7255	7262	7269	7276	7283	7290	7297	7304	7311	7318	7325	7332	7339	7346	7353	7360	7367	7374	7381	7388	7395	7402	7409	7416	7423	7430	7437	7444	7451	7458	7465	7472	7479	7486	7493	7500	7507	7514	7521	7528	7535	7542	7549	7556	7563	7570	7577	7584	7591	7598	7605	7612	7619	7626	7633	7640	7647	7654	7661	7668	7675	7682	7689	7696	7703	7710	7717	7724	7731	7738	7745	7752	7759	7766	7773	7780	7787	7794	7801	7808	7815	7822	7829	7836	7843	7850	7857	7864	7871	7878	7885	7892	7899	7906	7913	7920	7927	7934	7941	7948	7955	7962	7969	7976	7983	7990	7997	8004	8011	8018	8025	8032	8039	8046	8053	8060	8067	8074	8081	8088	8095	8102	8109	8116	8123	8130	8137	8144	8151	8158	8165	8172	8179	8186	8193	8200	8207	8214	8221	8228	8235	8242	8249	8256	8263	8270	8277	8284	8291	8298	8305	8312	8319	8326	8333	8340	8347	8354	8361	8368	8375	8382	8389	8396	8403	8410	8417	8424	8431	8438	8445	8452	8459	8466	8473	8480	8487	8494	8501	8508	8515	8522	8529	8536	8543	8550	8557	8564	8571	8578	8585	8592	8599	8606	8613	8620	8627	8634	8641	8648	8655	8662	8669	8676	8683	8690	8697	8704	8711	8718	8725	8732	8739	8746	8753	8760	8767	8774	8781	8788	8795	8802	8809	8816	8823	8830	8837	8844	8851	8858	8865	8872	8879	8886	8893	8900	8907	8914	8921	8928	8935	8942	8949	8956	8963	8970	8977	8984

TE - 10

KARTA INFORMACYJNA ODBIORCY

Nr wydanych warunków
TE/1290/17.05.25

**Wodociągi Zachodniopomorskie
Spółka z o.o.**

ul. I Brygady Legionów 8-10
72-100 Goleniów

Data złożenia/wpływu karty:

wypełnia TE

1. Imię i nazwisko (nazwa instytucji), adres: **GMINA DOBRA**

72-003 DOBRA, UL. SZCZECIŃSKA 16A

2. Lokalizacja sieci/przyłącza(y) wodociągowej, miejscowość: **STOLEC**

gmina: DOBRA, budowa i przebudowa sieci wodociągowej (budowa w działce drogowej nr 72)

3. Lokalizacja sieci/przyłącza(y) kanalizacyjnej, miejscowość: ...

WODOCIĄGI ZACHODNIOPOMORSKIE
SPÓŁKA Z O.O.
72-100 GOLENIÓW, ul. I Brygady Legion. 8-10
NIP 856-00-00-703, REGON 812524393
TEL. 91/418-44-31 FAX 91/418-24-54
DZIAŁ EKSPLOATACJI

KIEROWNIK
Działu Eksploatacji

mgr inż. Ewelina Szwed
pieczęć i podpis wydającego warunki

4. Data: 25.05.2017r.

5. Autor i data opracowania dokumentacji:

Dariusz Meyer dn. 30.05.2018r.

PRACOWNIA PROJEKTOWA
MEGAZ
Dariusz Meyer
Nowe Bielice 56A-2
72-039 BIESIEKIERZ
NIP. 669.162.24.04

pieczęć i podpis jednostki projektowej

6. Dokonane uzgodnienia dokumentacji:

Data *08.05.2018r.*

Goleniów,

pieczęć i podpis zgodną z dokumentacją
Działu Eksploatacji

pieczęć i podpis Ewelina Szwed
Upr. bud. ZAP/0182/OWOS/08

Meyer
Za zgodność
z oryginałem

wypełnia OT

Wodociąg

1. Wykonawca przyłącza(y), sieci wodociągowej lub węzła wodomierzowego:

- Nazwa zakładu, firmy:

.....
.....

- nr uprawnień budowlanych:

.....

- nr pozwolenia na budowę:

.....

(nie dotyczy przyłączy)

Data

.....

podpis i pieczęć wykonawcy

2. Data dokonania wcinki przyłącza(y)

3. Data zgłoszenia i wynik odbioru

.....

Dokumenty złożone do odbioru:

a) projekt budowlano – wykonawczy z naniesionymi zmianami

..... egz.

b) rysunek powykonawczy

..... egz.

c) szkic polowy

..... egz.

d) kopia mapy zasadniczej

..... egz.

e) wykaz współrzędnych geodezyjnych

..... egz.

f) dyskietka ze współrzędnymi

..... egz.

g) inne

.....

podpis i pieczęć kierownika odbierającego dokumenty

4. Miejsce lokalizacji wodomierza

.....

Typ i średnica wodomierza

.....

Średnica zaworów

.....

5. Zakres eksploatacji sieci/przyłącza

wodociągowego (granica stron)

.....

Data

pieczęć i podpis odbierającego sieć/przyłączy

Meyer
Za zgodność z oryginałem

42
6. Data przekazania dokumentów do
Działu Eksploatacji (TE)

Dokumenty przekazane do Działu Eksploatacji (TE): (dotyczy wyłącznie sieci)

- a) rysunek powykonawczy egz.
 - b) szkic polowy egz.
 - c) kopia mapy zasadniczej egz.
 - d) inne
-

Data

pieczęć i podpis Kierownika
Działu TE

wypełnia OT

Kanalizacja

7. Wykonawca przyłącza(y), sieci kanalizacyjnej (przyłącza kanalizacyjnego):

- Nazwa zakładu, firmy:

.....
.....

- nr uprawnień budowlanych:

.....

- nr pozwolenia na budowę:

.....

(nie dotyczy przyłączy)

Data

.....

podpis i pieczęć wykonawcy

8. Data dokonania wcinki do

przyłącza kanalizacyjnego

.....

9. Data zgłoszenia i wynik odbioru

.....

.....

wypełnia OT

Meyer
Za zgodność
z oryginałem

Dokumenty złożone do odbioru:

- a) projekt budowlano – wykonawczy z naniesionymi zmianami egz.
 - b) rysunek powykonawczy egz.
 - c) szkic polowy egz.
 - d) kopia mapy zasadniczej egz.
 - e) wykaz współrzędnych geodezyjnych egz.
 - f) dyskietka ze współrzędnymi egz.
 - g) inne
-

.....
podpis i pieczęć kierownika odbierającego dokumenty

10. Zakres eksploatacji sieci
kanalizacyjnej (granica stron)

Data
pieczęć i podpis odbierającego sieć/przyłącze

11. Data przekazania dokumentów do Działu Eksploatacji (TE)

Dokumenty przekazane do Działu Eksploatacji (TE): (dotyczy wyłącznie sieci)

- a) rysunek powykonawczy egz.
 - b) szkic polowy egz.
 - c) kopia mapy zasadniczej egz.
 - d) inne
-

Data
pieczęć i podpis Kierownika Działu TE

12. Data przekazania Karty Informacyjnej do Działu Obsługi Odbiorców (DOO) wraz z rysunkiem powykonawczym przyłącza

Meyer
Za zgodność z oryginałem

44

Wypełnia DOO

1. Data przyjęcia dokumentów do Działu

Obsługi Odbiorców (DOO)

2. Uwagi

.....
.....
.....

3. Data odłożenia do akt przyjętych dokumentów

.....

Data

.....
pieczęć i podpis Dyrektora

Meyer
Za zgodność
z oryginałem

ZADANIE: Stolec, wodociąg PE dn 110mm / żel dn 80mm

Lp.	Nr działki / obręb	Imię i nazwisko właściciela / użytkownika wieczystego / trwałego zarządcy	Adres miejsca zamieszkania	Długość odcinka gazociągu (m)	Parametry projektow. sieci wodociągowej.	Podstawa dysponowania nieruchomością/ data dokumentu
1	72 obręb 0015 Stolec	Skarb Państwa	ul. Kresowa 32, 34, 72-010 Police	225,90	PE dn110 / żel DN 80mm	Pismo Starostwa Powiatowego w Policach nr GN.6853.64.2017.MS z dnia 05.12.2017r.
2	66 obręb 0015 Stolec	Skarb Państwa - Starosta Policki	ul. Tanowska 8, 72-010 Police	222,10		Decyzja Zarządu Powiatu w Policach nr KD.673.214.2.2017.NW z dnia 05.12.2017r.
3	6 obręb 0015 Stolec	Skarb Państwa - Starosta Policki	ul. Tanowska 8, 72-010 Police	1,60		Decyzja Zarządu Powiatu w Policach nr KD.673.214.2.2017.NW z dnia 05.12.2017r.
4	7 obręb 0015 Stolec	Skarb Państwa	ul. Kresowa 32, 34, 72-010 Police	27,60		Pismo Starostwa Powiatowego w Policach nr GN.6853.64.2017.MS z dnia 05.12.2017r.

Całkowita długość wodociągu PE dn 110mm / żel dn 80mm :

477,2 m

ZADANIE: Stolec, przyłącza wody PE dn 63/40 mm

Lp.	Nr działki / obręb	Imię i nazwisko właściciela / użytkownika wieczystego / trwałego zarządcy	Adres miejsca zamieszkania	Długość odcinka przyłącza (m)	Parametry projektow. Przyłączy	Podstawa dysponowania nieruchomością/ data dokumentu
1	72 obręb 0015 Stolec	Skarb Państwa	ul. Kresowa 32, 34, 72-010 Police	P1 - l=5,2m	P1- PE dn 63, P2 - PE dn 40, P3 - PE dn 40	Pismo Starostwa Powiatowego w Policach nr GN.6853.64.2017.MS z dnia 05.12.2017r.
2	74/7 obręb 0015 Stolec	Skarb Państwa - Agencja Nieruchomości Rolnych Oddział Terenowy w Szczecinie	ul. Jana Matejki 6b, 71-615 Szczecin	P1 - l=1,4m		Pismo Krajowego Ośrodka Wsparcia Rolnictwa Oddział Terenowy w Szczecinie nr SZC.WKUR.4274.1.2018.RG. 2 z dnia 05.01.2018r.
3	66 obręb 0015 Stolec	Skarb Państwa - Starosta Policki	ul. Tanowska 8, 72-010 Police	P2 - l=0,5m P3 - l=0,5m		Decyzja Zarządu Powiatu w Policach nr KD.673.214.2.2017.NW z dnia 05.12.2017r.

P1 – 6,6m

Całkowita długość przyłącza PE dn 63/40mm :

P2 - 0,5m

P3 - 0,5m

DARJI MEYER
mgr inż. inżynieria sanitarna
upr. bud. do proj. bez ograniczeń
Nr ew. ZAP/0156/2005/07

STAROSTA POLICKI		Województwo: Województwo zachodniopomorskie Powiat: Powiat policki Jednostka ewidencyjna: Dobra (Szczecińska) Obręb ewidencyjny: 321101_2.0015, Stolec					
GK.6621.3655.2017.AG							
Uproszczony wypis z rejestru gruntów według stanu na dzień: 2017-11-10 08:58:01							
Jednostka rejestrowa gruntów: 321101_2.0015.G68							
WŁAŚCICIELE/ WŁADAJĄCY:							
UDZIAŁ: 1/1		charakter stanu władania: własność grupa rejestrowa: 1.4					
Skarb Państwa							
DZIAŁKI EWIDENCYJNE:							
Ark. mapy	Numer działki ewidencyjnej	Położenie gruntów	Opis użytku	Symbol klasoużytku	Powierzchnia		Nr KW
					użytku [ha]	działki [ha]	
	7		Drogi	dr	0.27	0.27	SZ2S/00031962/6
Id dz.: 321101_2.0015.7							
	72		Drogi	dr	0.29	0.29	SZ2S/00031962/6
Id dz.: 321101_2.0015.72							
Łączna powierzchnia wybranych działek: 0.56 Całkowita powierzchnia jednostki rejestrowej dla działek zapisanych z dokładnością do 1 ara: 15.49 Całkowita powierzchnia jednostki rejestrowej dla działek zapisanych z dokładnością do 1 metra: 0.0439 Całkowita powierzchnia jednostki rejestrowej: 15.53							

W dniu: 10.11.2017

dokument sporządzony przez: Anna Grabarek

Police, dnia: 10.11.2017

Grabarek
(podpis)

z up. STAROSTY
Grabarek
Anna Grabarek
Geodeta
w Wydziale Geodezji i Kartografii i Katastru

(imię i nazwisko osoby uprawnionej)

Poswiadcza się zgodność niniejszej kopii z treścią materiału państwowego zasobu geodezyjnego i kartograficznego	
Organ prowadzący państwowy zasób geodezyjny i kartograficzny	Starosta Policki
Nazwa materiału zasobu	<i>wynis</i>
Identyfikator ewidencyjny materiału zasobu	P.3211. <i>2001.8</i>
Data wykonania kopii	2017 - 11 - 10
Imię, nazwisko i podpis osoby reprezentującej organ	<i>Grabarek</i>

Meyer
za zgodność z oryginałem

STAROSTA POLICKI		Województwo: Województwo zachodniopomorskie Powiat: Powiat policki Jednostka ewidencyjna: Dobra (Szczecińska) Obręb ewidencyjny: 321101_2.0015, Stolec					
GK.6621.3655.2017.AG							
Uproszczony wypis z rejestru gruntów według stanu na dzień: 2017-11-10 11:17:55							
Jednostka rejestrowa gruntów: 321101_2.0015.G4							
WŁAŚCICIELE/WŁADAJĄCY:							
UDZIAŁ: 1/1		charakter stanu władania: własność grupa rejestrowa: 1.4					
Skarb Państwa-Starosta Policki							
DZIAŁKI EWIDENCYJNE:							
Ark. mapy	Numer działki ewidencyjnej	Położenie gruntów	Opis użytku	Symbol klasoużytku	Powierzchnia		Nr KW
					użytku [ha]	działki [ha]	
	6		Drogi	dr	3.04	3.04	SZ2S/00031830/2
Id dz.: 321101_2.0015.6							
Łączna powierzchnia wybranych działek: 3.04							
Całkowita powierzchnia jednostki rejestrowej: 12.40							

W dniu: 10.11.2017

dokument sporządzony przez: Anna Grabarek

Police, dnia: 10.11.2017

Grabarek
(podpis)

z up. STAROSTY
Grabarek
Anna Grabarek
Geodeta
w Wydziale Geodezji,
Kartografii i Katastru

(imię i nazwisko osoby uprawnionej)

Poswiadcza się zgodność niniejszej kopii z treścią materiału państwowego zasobu geodezyjnego i kartograficznego	
Organ prowadzący państwowy zasób geodezyjny i kartograficzny	Starosta Policki
Nazwa materiału zasobu	wypis
Identyfikator ewidencyjny materiału zasobu	P.3211... 2001-B
Data wykonania kopii	2017-11-10
Imię, nazwisko i podpis osoby reprezentującej organ	<i>Grabarek</i>

Meyer
Za zgodność z oryginałem

STAROSTA POLICKI

Województwo: Województwo zachodniopomorskie
 Powiat: Powiat policki
 Jednostka ewidencyjna: Dobra (Szczecińska)
 Obręb ewidencyjny: **321101_2.0015, Stolec**

GK.6621.3655.2017.AG

Uproszczony wypis z rejestru gruntów

według stanu na dzień: 2017-11-10 08:58:01

Jednostka rejestrowa gruntów: **321101_2.0015.G5**

WŁAŚCICIELE/ WŁADAJĄCY:

UDZIAŁ: 1/1

charakter stanu władania: **własność**
 grupa rejestrowa: 1.1

Skarb Państwa-Agencja Nieruchomości Rolnych Oddział Terenowy w Szczecinie REGON: 01034470800671
 Siedziba: 71-615 Szczecin ul. Jana Matejki 6b

DZIAŁKI EWIDENCYJNE:

Ark. mapy	Numer działki ewidencyjnej	Położenie gruntów	Opis użytku	Symbol klasoużytku	Powierzchnia		Nr KW
					użytku [ha]	działki [ha]	
	74/7		Grunty orne	RIIIb	1.5529	72.3781	SZ2S/00038960/1
			Grunty orne	RIVa	10.9827		
			Grunty rolne zabudowane	Br-RIVa	4.4624		
			Grunty orne	RIVb	6.7186		
			Grunty orne	RV	30.5414		
			Grunty orne	RVI	7.2002		
			Pastwiska	PsIV	1.2501		
			Łąki trwałe	ŁV	1.1041		
			Grunty zadrzewione i zakrzewione na użytkach rolnych	Lzr-ŁV	1.4413		
			Nieużytki	N	7.1244		

Id dz.: 321101_2.0015.74/7


Łączna powierzchnia wybranych działek: **72.3781**

Całkowita powierzchnia jednostki rejestrowej: **374.0640**

W dniu: 10.11.2017


dokument sporządzony przez: Anna Grabarek

Police, dnia: 10.11.2017


 (podpis)

z up. STAROSTY

 Anna Grabarek
 Geodeta
 w Wydziale Geodezji,
 Kartografii i Katastru

Poswiadcza się zgodność niniejszej kopii z treścią materiału państwowego zasobu geodezyjnego i kartograficznego	
Organ prowadzący państwowy zasób geodezyjny i kartograficzny	Starosta Policki
Nazwa materiału zasobu	<i>wynis</i>
Identyfikator ewidencyjny materiału zasobu	P.3211. <i>2001.0</i>
Data wykonania kopii	2017-11-10
Imię, nazwisko i podpis osoby reprezentującej organ	

(imię i nazwisko osoby uprawnionej)

Meyer
 za zgodność z oryginałem

STAROSTA POLICKI		Województwo: Województwo zachodniopomorskie					
		Powiat: Powiat policki					
GK.6621.3655.2017.AG		Jednostka ewidencyjna: Dobra (Szczecińska)					
		Obręb ewidencyjny: 321101_2.0015, Stolec					
Uproszczony wypis z rejestru gruntów							
według stanu na dzień: 2017-11-10 08:58:01							
Jednostka rejestrowa gruntów: 321101_2.0015.G68							
WŁAŚCICIELE/ WŁADAJĄCY:							
UDZIAŁ: 1/1		charakter stanu władania: własność					
Skarb Państwa		grupa rejestrowa: 1.4					
DZIAŁKI EWIDENCYJNE:							
Ark. mapy	Numer działki ewidencyjnej	Położenie gruntów	Opis użytku	Symbol klasoużytku	Powierzchnia		Nr KW
					użytku [ha]	działki [ha]	
	7		Drogi	dr	0.27	0.27	SZ2S/00031962/6
Id dz.: 321101_2.0015.7							
	72		Drogi	dr	0.29	0.29	SZ2S/00031962/6
Id dz.: 321101_2.0015.72							
Łączna powierzchnia wybranych działek: 0.56							
Całkowita powierzchnia jednostki rejestrowej dla działek zapisanych z dokładnością do 1 ara: 15.49							
Całkowita powierzchnia jednostki rejestrowej dla działek zapisanych z dokładnością do 1 metra: 0.0439							
Całkowita powierzchnia jednostki rejestrowej: 15.53							

W dniu: 10.11.2017

dokument sporządzony przez: Anna Grabarek

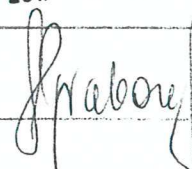
Police, dnia: 10.11.2017


(podpis)

z up. STAROSTY

Anna Grabarek
Geodeta
w Wydziale Geodezji,
Kartografii i Katastru:

(imię i nazwisko osoby uprawnionej)


Poswiadcza się zgodność niniejszej kopii z treścią materiału państwowego zasobu geodezyjnego i kartograficznego	
Organ prowadzący państwowy zasób geodezyjny i kartograficzny	Starosta Policki
Nazwa materiału zasobu:	nymis
Identyfikator ewidencyjny materiału zasobu	P.3211. 2001.8
Data wykonania kopii	2017-11-10
Imię, nazwisko i podpis osoby reprezentującej organ	

Meyer
Za zgodność
z oryginałem

BARG-ARTGEO
Spółka z o.o.
ul. Chmielewskiego 13
70-028 Szczecin
NIP 955-236-30-76
REGON 360230882, KRS 0000534180

OPINIA GEOTECHNICZNA
do projektu budowlanego sieci wodociągowej
na działkach nr 66 i 72 w m. Stolec,
gm. Dobra, powiat policki, woj. zachodniopomorskie

Opracował:

BARG-ARTGEO Sp. z o.o.

mgr Marek Ober
CZŁONEK ZARZĄDU
uprawnienia geologiczne nr 070947

Współudział:

BARG-ARTGEO Sp. z o.o.

mgr inż. Abraham Wojciechowski
GEOTECHNIK

Szczecin, grudzień 2017 r.

Za zgodność
z oryginałem