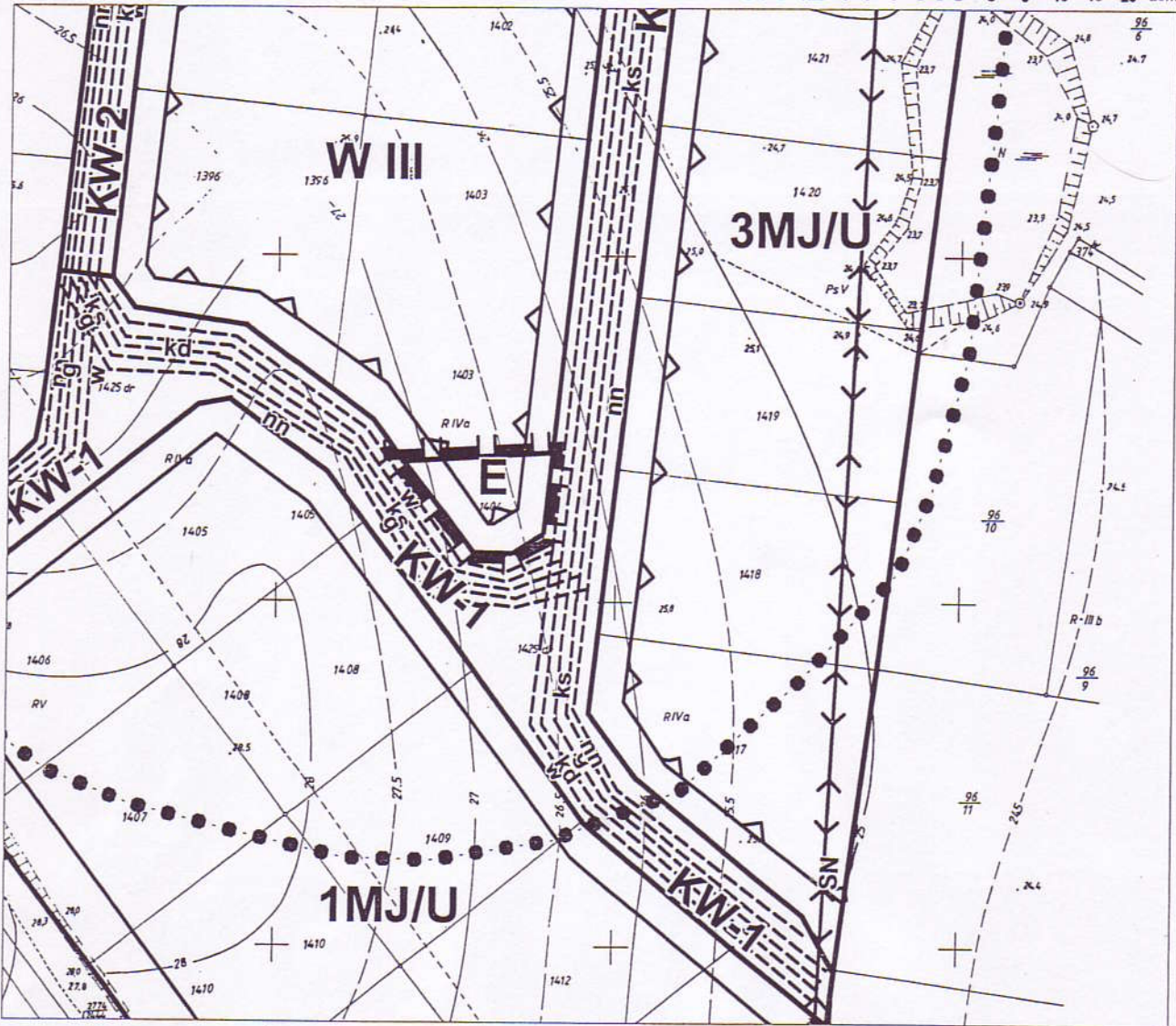



OBRĘB DOBRA Dz. Nr 1404
SKAL 1 : 1 000



obręb Dobra działki nr 1390 - 1425
gmina Dobra

Usługi Geodezyjno - Kartograficzne
Henryk Kominicz
ul. Chopina 49 E/10
71-450 Szczecin
tel. 454 17 73

SKALA:
1:500

Nazwa robót:
Henryk Kominicz
upr. zam. nr 2901

Wykonano metodą: skanowanie, kalibracja, retusz

KERG: 1483/02

Wtórnik niniejszy sporządzono przy wykorzystaniu:

- Mapy zasadniczej: 1:500
arkusze: 340.244.2041, 2042, 2043, 2044
- Pomiarów elementów dodatkowych,
- Opracowanych geodezyjnie elementów
planu zagospodarowania przestrzennego
(linie regulacyjne, osie ulic)

Na niniejszym wtórniku wykazano następujące projekty obiektów budowlanych,
w tym uzbrojenia podziemnego lasenu:

Informacje dodatkowe

- Nie wykazuje się zabudowań w terenie również uzbrojenia, o którym brak było informacji branżowych
i nie zostały odwołane w czasie inwentaryzacji geodezyjnej.
- Zakres pomiaru:
- W zakresie pomiaru znajdują się następujące punkty osnowy geodezyjnej:
Punkty osnowy geodezyjnych podlegają ochronie - art. 48 ust. 1 pkt 3 Prawa Geodezyjno-Kartograficznego.


Kwadratowy jednokrotny wykonawstwa geodezyjnego

Henryk Kominicz
upr. zam. nr 2901

Aktualność wtórnika na dzień:
12. 11. 2004 r.




GRANICA OPRACOWANIA



TEREN LOKALIZACJI INFRASTRUKTURY
TECHNICZNEJ - STACJI TRANSFORMATOROWEJ,



LINIE ROZGRANICZENIA TERENÓW
O RÓŻNYCH FUNKCJACH



NIEPRZEKRACZALNA LINIA ZABUDOWY



STREFA " W III" OGRANICZONEJ OCHRONY
ARCHEOLOGICZNO - KONSERWATORSKIEJ

OZNACZENIA NA MAPIE

1,3, MJ/U - TEREN ZABUDOWY MIESZKANIOWEJ
JEDNORODZINNEJ Z USŁUGAMI

KW - DROGA KOMUNIKACJI WEWNĘTRZNEJ

ANIA
OWANIA
(ENNEGO)
JEDNOSTEK STRUKTURALNO - PRZESTRZENNYCH
CYCH FUNKCJACH PODSTAWOWYCH
KIERUNKI ZAGOSPODAROWANIA PRZESTRZ. GMINY")

YCH
ZKALNEJ JEDNO - I WIELORODZINNEJ
RZYSZĄCYMI USŁUGAMI KOMERCYJNYMI
ME, KULTURA, SPORT, REKREACJA)
ZKALNEJ JEDNORODZINNEJ
GAMI TOWARZYSZĄCYMI JAK
USŁUG PUBLICZNYCH
ZKALNEJ I USŁUGOWEJ JEDNORODZINNEJ
GAMI TOWARZYSZĄCYMI
NIEM UWARUNKOWAŃ PRZYRODNICZYCH
STĘPNYCH TERENÓW
RTU, ZIELENI IZOLACYJNEJ
I UZUPEŁNIAJĄCYCH
ERCYJNYCH I PUBLICZNYCH O ZNACZENIU GMINNYM
IA OBSZARU W PLANIE MIEJSCOWYM
ĘDZIE GOSPODARKA ROLNA
YJNYCH FUNKCJI USŁUGOWYCH
U DROGOWEGO

ROZWOJU FUNKCJI MIESZKANIOWEJ
O - TURYSTYCZNEJ (AGROTURYSTYK)
CZEJ PRZESTRZENI. PRODUKCYJNEJ
ZKALNEJ I TOWARZYSZĄCEJ USŁUGOWEJ
RALNYCH WG PLANU ZAGOSPODAROWANIA
PLANU I WNIOSKÓW DO PLANU
G, RZEMIOSŁA,
CH JEDNOSTEK STRUKTURALNYCH
SKÓW DO PLANU
STĘPNYCH TERENÓW REKREACJI
IZOLACYJNEJ ORAZ USŁUG
WARZYSZĄCYCH I UZUPEŁNIAJĄCYCH

Y
STRUKTURYZACJI Z MOŻLIWOŚCIĄ
KOMERCYJNĄ

ESIENIA

Załącznik nr 2
do uchwały Nr XXVII/371/05
Rady Gminy Dobra
z dnia 27 października 2005 r.

ZMIANA MIEJSCOWEGO PLANU ZAGOSPODAROWANIA

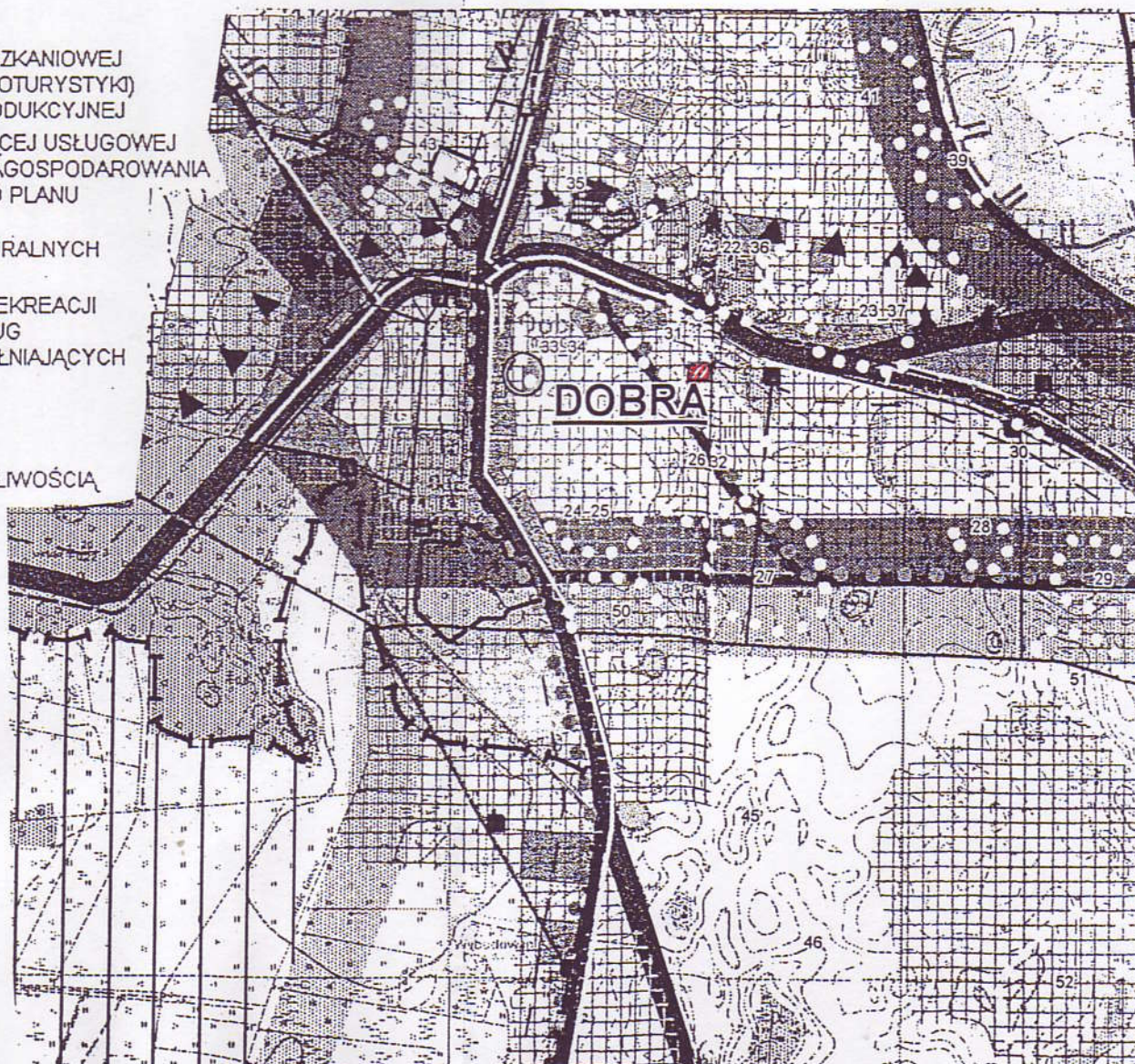
PRZESTRZENNEGO GMINY DOBRA

Dz. Nr 1404 OBREB DOBRA - GMINA DOBRA

WYRYS ZE STUDIUM UWARUNKOWAŃ I KIERUNKÓW ZAGOSPODAROWANIA PRZESTRZENNEGO GMINY DOBRA



TEREN OBJĘTY ZMIANĄ MIEJSCOWEGO PLANU ZAGOSPODAROWANIA
PRZESTRZENNEGO GMINY DOBRA



Załącznik nr 3
do uchwały Nr XXVII/371/05
Rady Gminy Dobra
z dnia 27 października 2005 r.

w sprawie zmiany miejscowego planu zagospodarowania przestrzennego
gminy Dobra - obręb geodezyjny Dobra, działka nr 1404

Rozstrzygnięcie

o sposobie rozpatrzenia uwag złożonych do projektu planu

Na podstawie art.20 ust.1 ustawy z dnia 27 marca 2003r. o planowaniu i zagospodarowaniu przestrzennym (Dz.U. z 2003r. Nr 80 poz. 717 z późniejszymi zmianami), Rada Gminy w Dobrej rozstrzyga co następuje:

Do projektu „zmiany miejscowego planu zagospodarowania przestrzennego gminy Dobra - obręb geodezyjny Dobra, działka nr 1404”, wyłożonego do wglądu wraz prognozą oddziaływania na środowisko w dniach od 26 sierpnia 2005r. do 23 września 2005r. oraz w terminie określonym w art. 17 pkt. 11 w/w ustawy, **nie wniesiono żadnych uwag.**

Załącznik nr 4
do uchwały Nr XXVII/371/05
Rady Gminy Dobra
z dnia 27 października 2005 r.

w sprawie zmiany miejscowego planu zagospodarowania przestrzennego
gminy Dobra - obręb geodezyjny Dobra, działka nr 1404

Rozstrzygnięcie

**w sprawie realizacji inwestycji w zakresie infrastruktury technicznej
wynikających ze zmiany w miejscowym planie zagospodarowania
przestrzennego terenu działki 1404, obręb geodezyjny Dobra, które należą
do zadań własnych gminy oraz zasad ich finansowania.**

Na podstawie art. 20 ust. 1 ustawy z dnia 27 marca 2003 r. o planowaniu i zagospodarowaniu przestrzennym (Dz. U. z 2003 r. Nr 80 poz. 717 z późniejszymi zmianami) Rada Gminy w Dobrej rozstrzyga co następuje:

§1. Inwestycje z zakresu infrastruktury technicznej służące zaspokajaniu zbiorowych potrzeb mieszkańców stanowią – zgodnie z artykułem 7 ust. 1 ustawy z dnia 8 marca 1990r. o samorządzie gminnym (Dz. U. z 2001r. nr 142, poz. 1591; z 2002r. nr 23 poz. 220, nr 62 poz. 558, nr 113 poz. 984, nr 153 poz. 1271, nr 214 poz. 1806; z 2003r. nr 80 poz. 717, nr 162 poz. 1568) – zadania własne gminy.

2. Inwestycje z zakresu infrastruktury technicznej zapisane w niniejszym planie, a które obejmują budowę przyłączy energetycznych, wodociągowych i kanalizacyjnych nie są zadaniem własnym gminy.

§2. Finansowanie budowy wszelkiej infrastruktury technicznej w zakresie przewidzianym planem będzie realizowane przez właściciela nieruchomości.