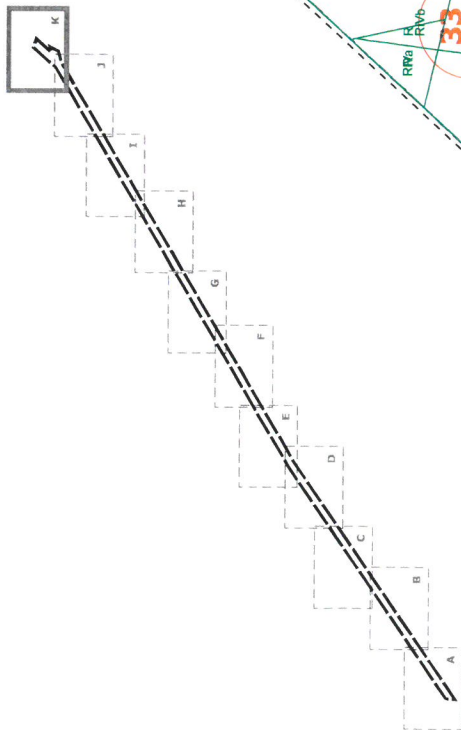
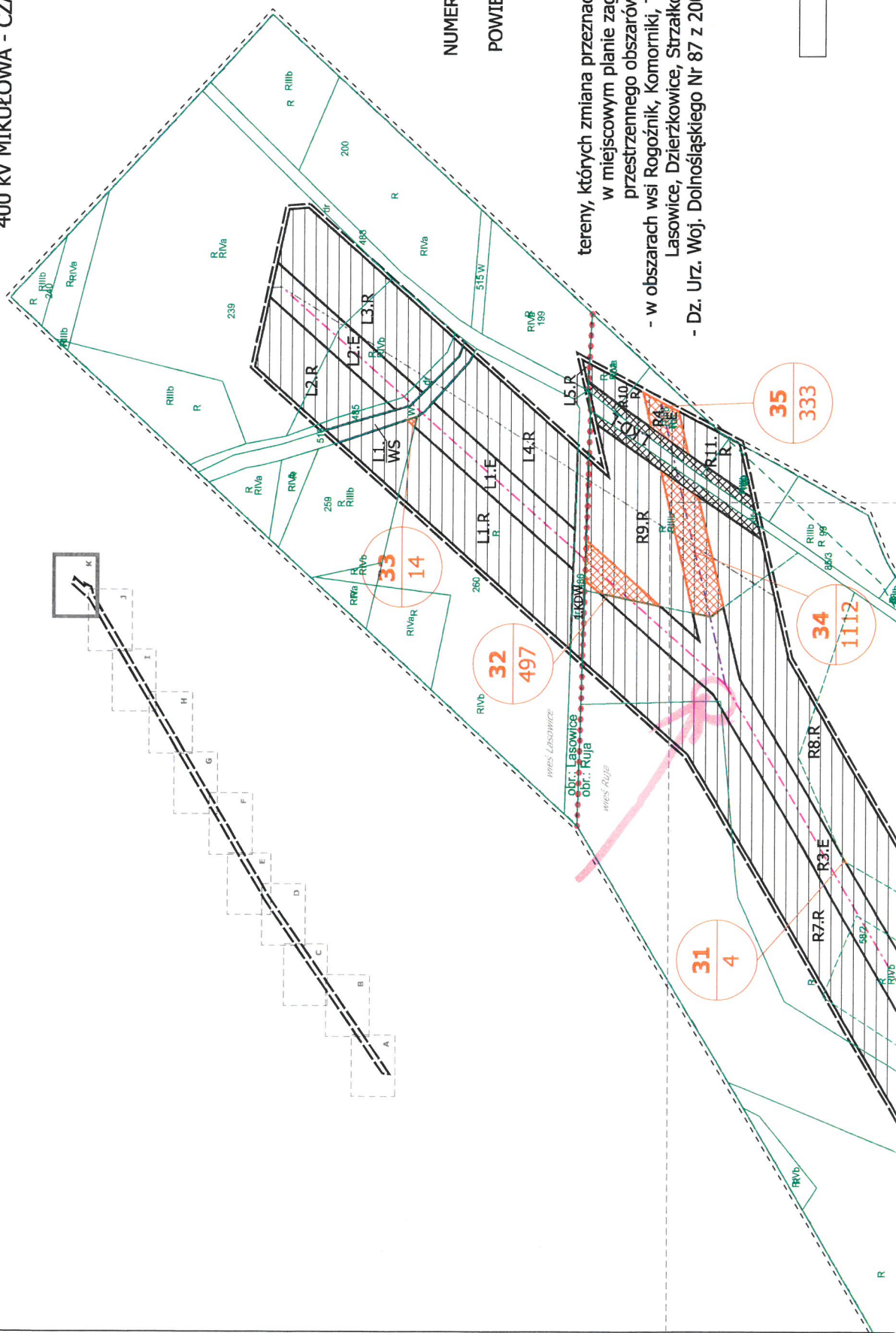


SKALA 1:2000

MIEJSCOWY PLAN ZAGOSPODAROWANIA PRZESTRZENNEGO
DLA LOKALIZACJI INWESTYCJI CELU PUBLICZNEGO,
JAKĄ JEST DWUTOROWA NAPOWIETRZNA
LINIA ELEKTROENERGETYCZNA 400 kV
MIKUŁÓWA - CZARNA W GMINIE RUJA




**ZAŁĄCZNIK GRAFICZNY DO WNIOSKU
O ZMIANĘ PRZEZNACZENIA
GRUNTÓW ROLNYCH NA CELE NIEROLNICZE
DO MIEJSCOWEGO PLANUZAGOSPODAROWANIA PRZESTRZENNEGO
DLA LOKALIZACJI INWESTYCJI CELU PUBLICZNEGO, JAKĄ JEST
DWUTOROWA NAPOWIETRZNA LINIA ELEKTROENERGETYCZNA
400 kV MIKUŁÓWA - CZARNA W GMINIE RUJA**



LEGENDA:

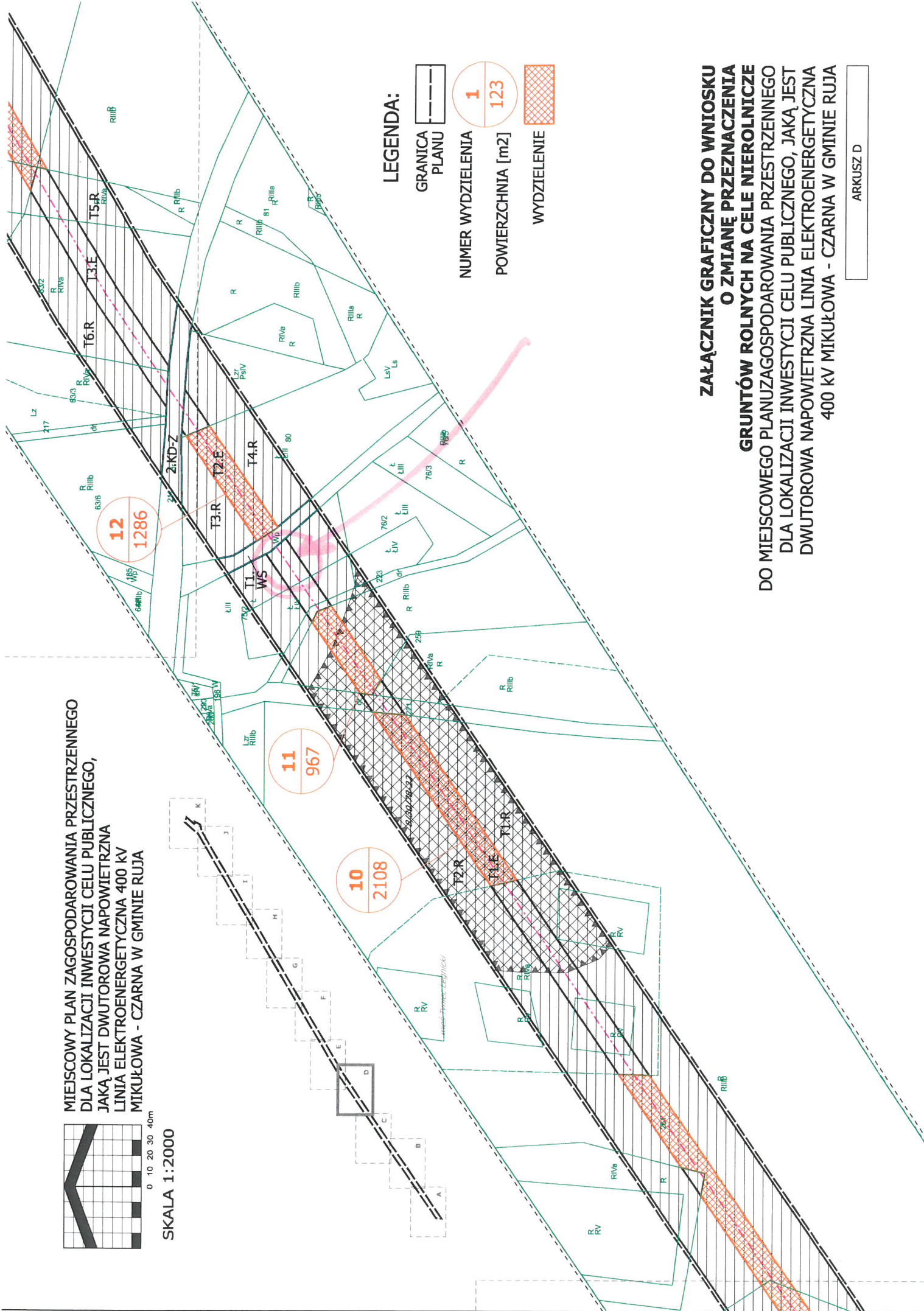
- GRANICA PLANU
- NUMER WYDZIELENIA
- POWIERZCHNIA [m²]
- WYDZIELENIE
- WYDZIELENIE

tereny, których zmiana przeznaczenia nastąpiła w miejscowym planie zagospodarowania przestrzennego obszarów w gminie Ruja - w obszarach wsi Rogoźnik, Komorniki, Tyniec Legnicki, Lasowice, Dzierżkowice, Strzałkowice, Janowice - Dz. Urz. Woj. Dolnośląskiego Nr 87 z 2009 r., poz. 1855

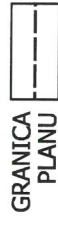


SKALA 1:2000

MIEJSCOWY PLAN ZAGOSPODAROWANIA PRZESTRZENNEGO
DLA LOKALIZACJI INWESTYCJI CELU PUBLICZNEGO,
JAKĄ JEST DWUTOROWA NAPOWIETRZNA
LINIA ELEKTROENERGETYCZNA 400 kV
MIKUŁOWA - CZARNA W GMINIE RUJA



LEGENDA:



GRANICA
PLANU



NUMER WYDZIELENIA
1



POWIERZCHNIA [m2]
123



WYDZIELENIE

**ZAŁĄCZNIK GRAFICZNY DO WNIOSKU
O ZMIANĘ PRZEZNACZENIA
GRUNTÓW ROLNYCH NA CELE NIEROLNICZE
DLA LOKALIZACJI INWESTYCJI CELU PUBLICZNEGO, JAKĄ JEST
DWUTOROWA NAPOWIETRZNA LINIA ELEKTROENERGETYCZNA
400 kV MIKUŁOWA - CZARNA W GMINIE RUJA**