

- Projekt -

**Uchwała Nr XI/ /11
Rady Gminy Dobra z dnia 29 grudnia 2011 r.**

w sprawie wyrażenia zgody na zbycie nieruchomości gruntowej

Na podstawie art. 28 i ust. 37 ust. 1 ustawy z dnia 21 sierpnia 1997 r. o gospodarce nieruchomościami (t.j. Dz. U. z 2010 r. Nr 102 poz. 651, Dz. U. z 2010 r. Nr 106 poz. 675, Nr 143 poz. 963, Nr155 poz. 1043, Nr 197 poz. 1307, Nr 1200 poz. 1323, z 2011 r. Nr 64 poz. 341, Nr 115 poz. 673, Nr 130 poz. 762, Nr106 poz. 622, Nr 135 poz. 789, Nr 129 poz. 732) oraz art. 18 ust.2 pkt. 9 lit. a ustawy z dnia 8 marca 1990 r. o samorządzie gminnym (Dz. U. z 2001 r. Nr 142, poz. 1591, z 2002 r. Nr 23, poz. 220, Nr 62, poz. 558, Nr 113, poz. 984, Nr 153, poz. 1271, Nr 214, poz. 1806, z 2003 r. Nr 80, poz. 717 Nr 162, poz. 1568, z 2004 Nr 102, poz. 1055, Nr 116, poz. 1203, z 2005 r. Nr 172, poz. 1441, Nr 175, poz. 1457, z 2006, Nr 17., poz. 128, Nr 181, poz. 1337, z 2007r. Nr 48, poz. 327, Nr 138, poz. 974, Nr 173, poz. 1218 z 2008 r. Nr 180, poz. 1111, Nr 223, poz. 1458 z 2009 r. Nr 52, poz. 420, Nr 157, poz. 1241 z 2010 r., Nr 28 poz.142, Nr 28, poz. 146, Nr 40, poz. 230 i Nr 106, poz. 675 z 2011 r., Nr 21 poz. 113. Nr 117 poz. 679, Nr 134 poz.777)

Rada Gminy Dobra postanawia, co następuje:


§ 1. Wyraża się zgodę na zbycie w drodze przetargu ustnego nieograniczonego nieruchomości gruntowej stanowiącej działki:

- nr 390/9 o powierzchni 0,4260 ha
- nr 390/11 o powierzchni 0,4976 ha (sprzedaż działki nastąpi po podziale)
- nr 695/3 o powierzchni 0,2742 ha
- nr 700 o powierzchni 0,2393 ha
- nr 703 o powierzchni 0,2986 ha
- nr 716 o powierzchni 1,6597 ha
- nr 750/2 o powierzchni 0,7055 ha
- nr 753 o powierzchni 0,2135 ha
- nr 770/3 o powierzchni 0,4717 ha

położone w obrębie Dobra, stanowiące własność Gminy Dobra .

§ 2. Wykonanie uchwały powierza się Wójtowi Gminy Dobra .

§ 3. Uchwała wchodzi w życie z dniem podjęcia .



Uzasadnienie

do uchwały w sprawie wyrażenia zgody na zbycie nieruchomości gruntowej

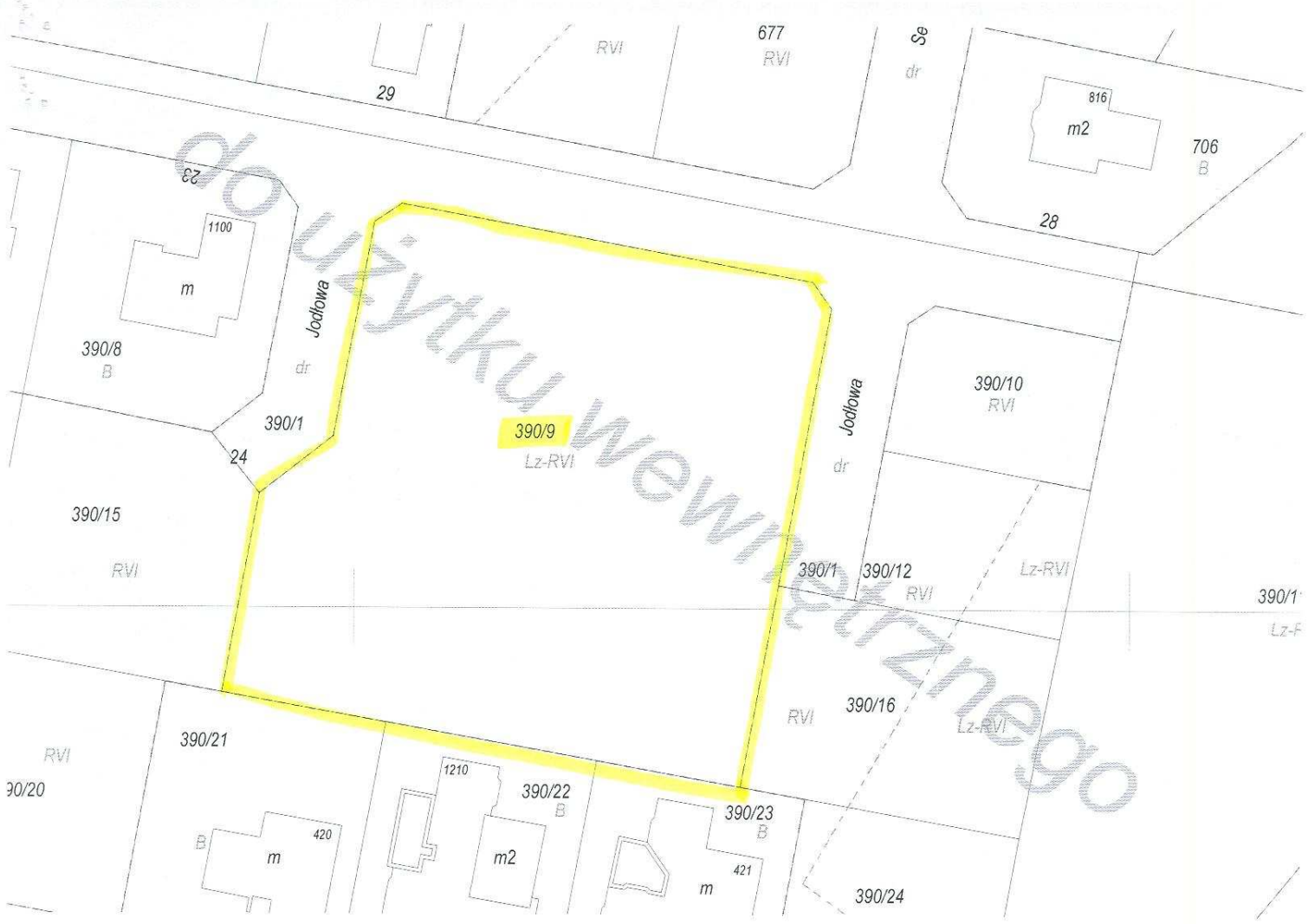
W celu pozyskania środków Gmina zamierza sprzedać w drodze przetargu ustnego nieograniczonego w/w działki położone w Dobrej.

Na w/w działki brak jest planu zagospodarowania przestrzennego.

Działki w ewidencji gruntów mają symbol klaso użytku Lz, Ls.

W załączeniu mapki z wymienionymi działkami.


WÓJT
Teresa Dera



390/9
Lz-RVI

Jodłowa

dr

390/10
RVI

390/1

390/12

RVI

Lz-RVI

390/11

Lz-RVI

dr

RVI

390/16

Lz-RVI

1210

390/22

B

m2

390/23

B

m

421

17

16

390/24

Lz-RVI

RVI

12

Jodłowa

390/1

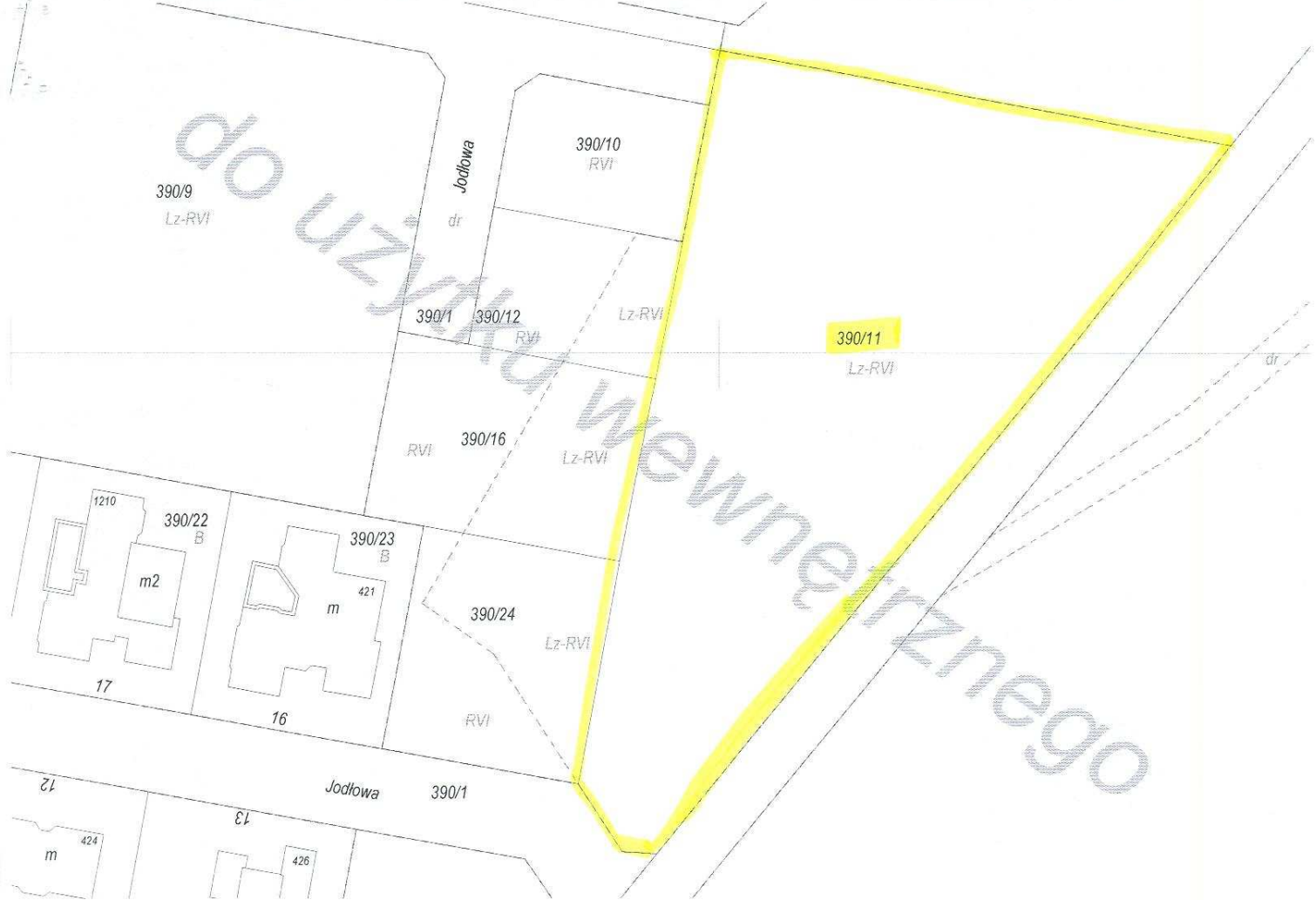
424

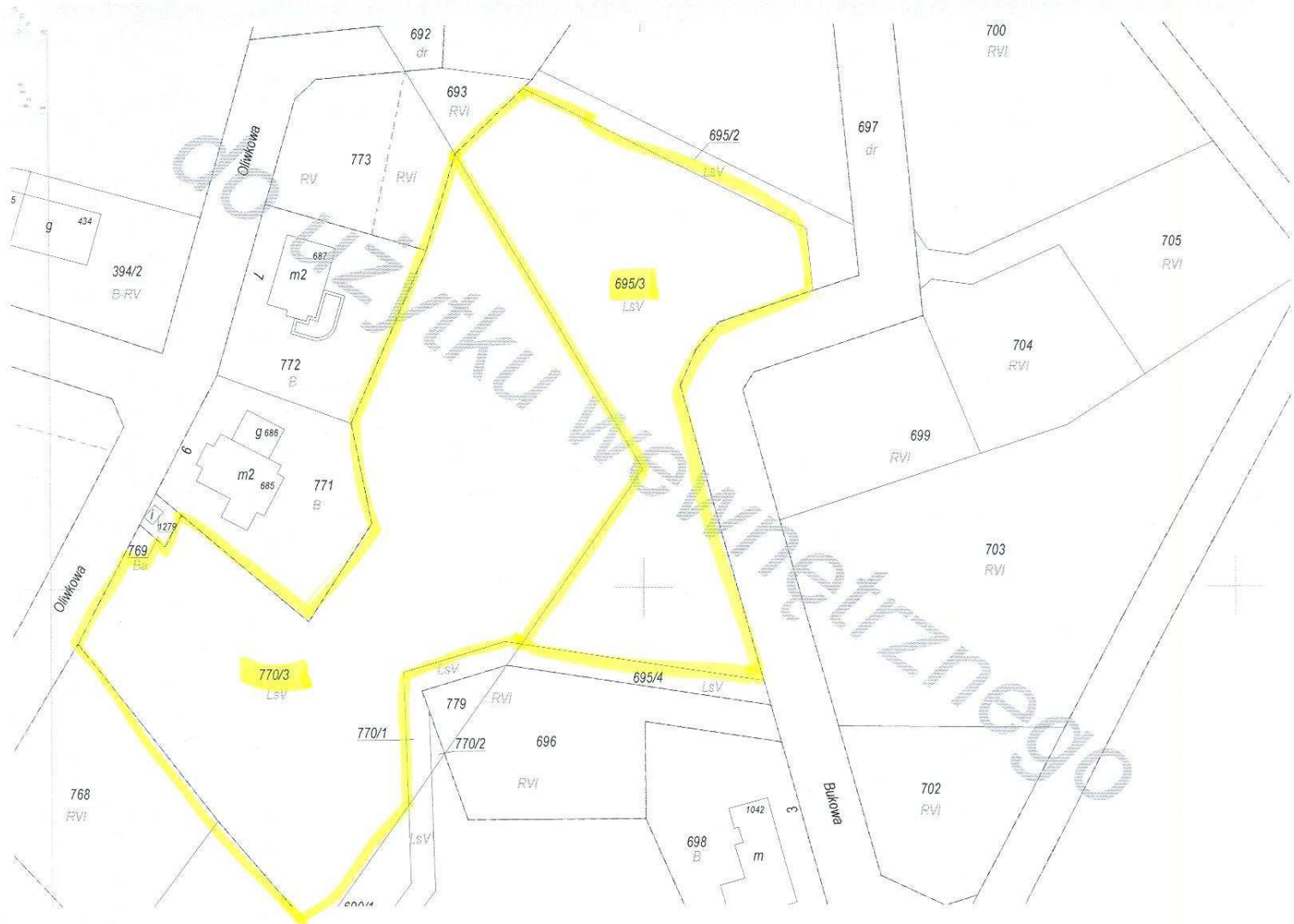
m

13

426

do użytku wewnętrznego





Ls

do użytku wewnętrznego

695/1
LsV

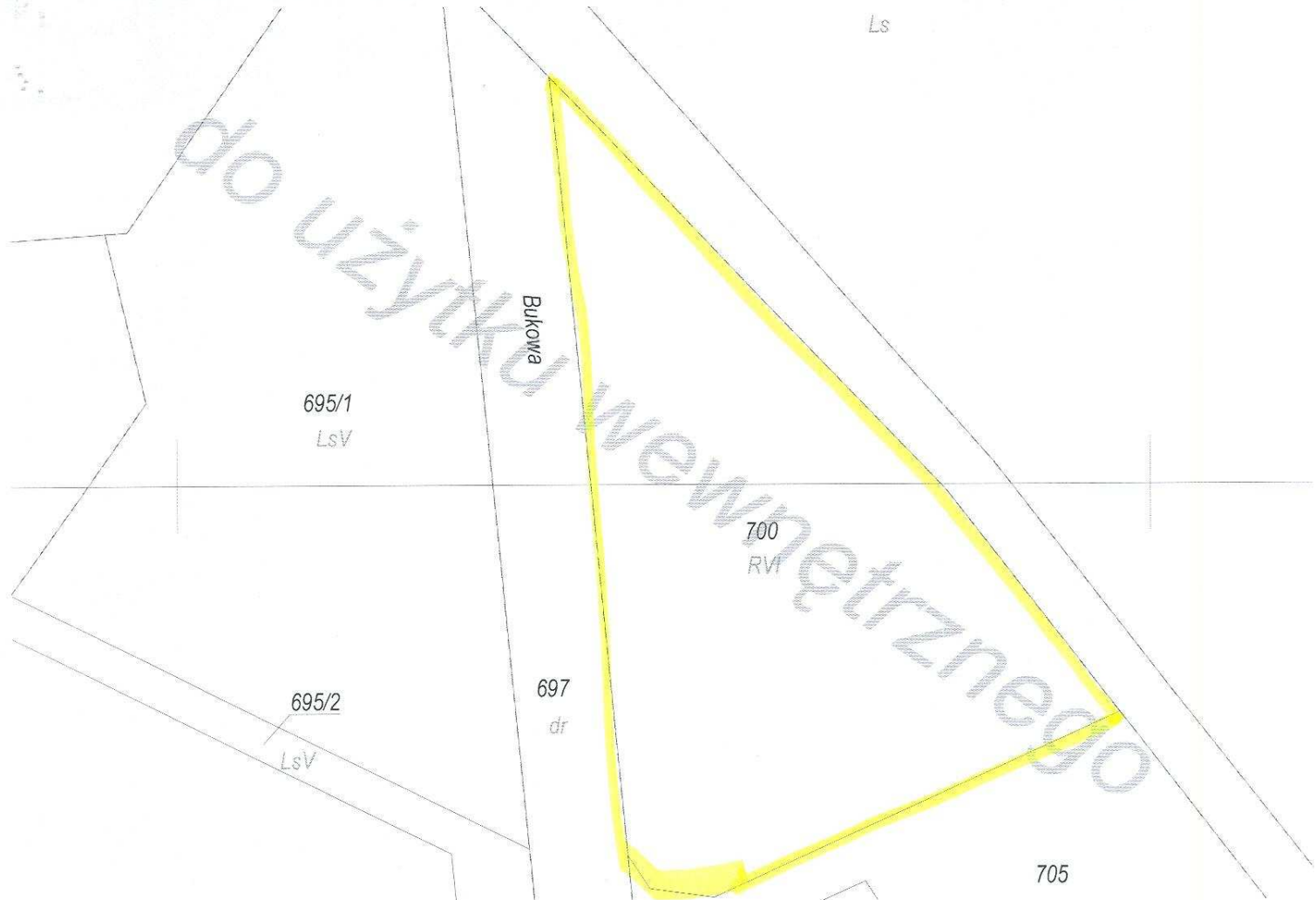
Bukowa

700
RVI

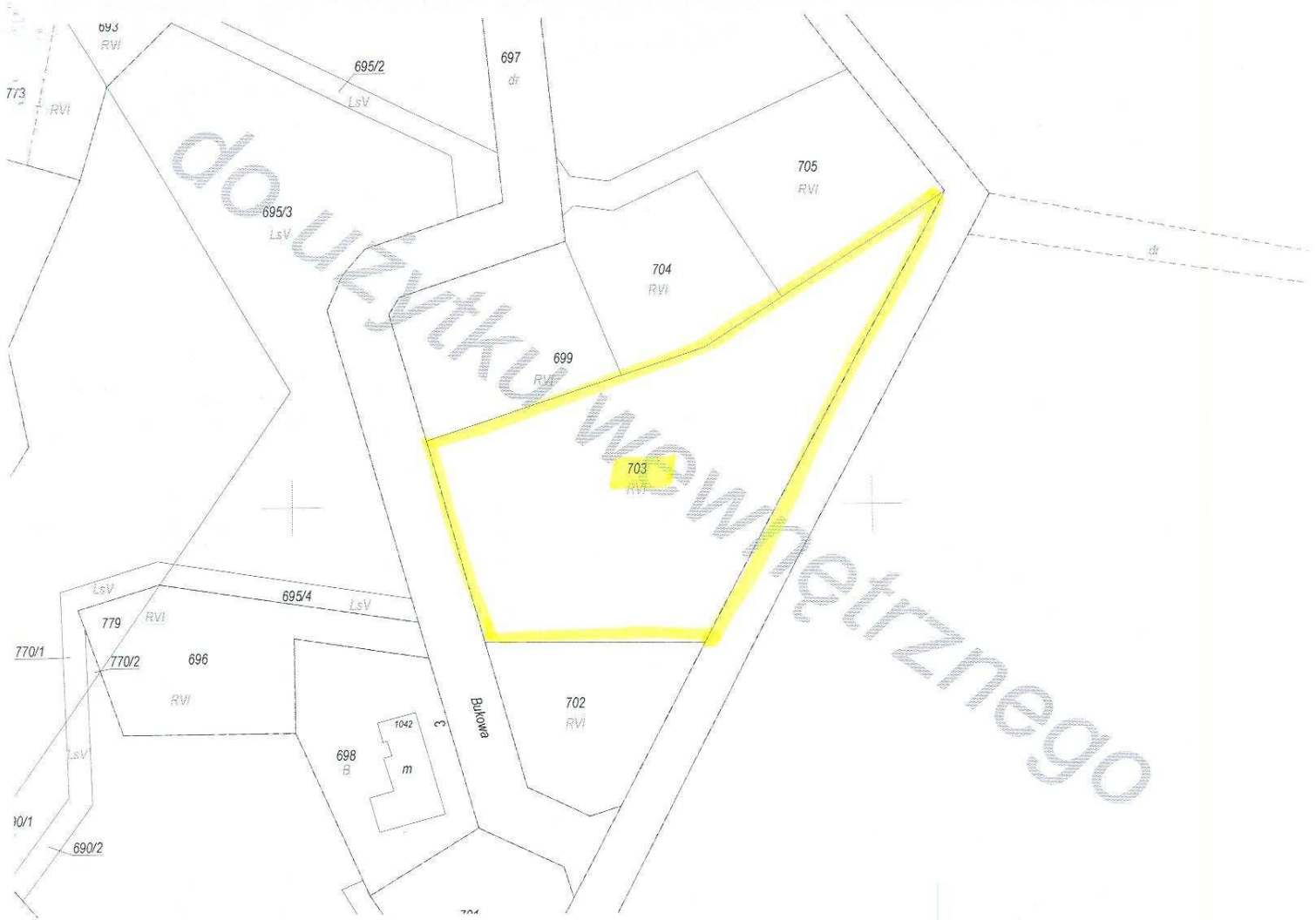
695/2
LsV

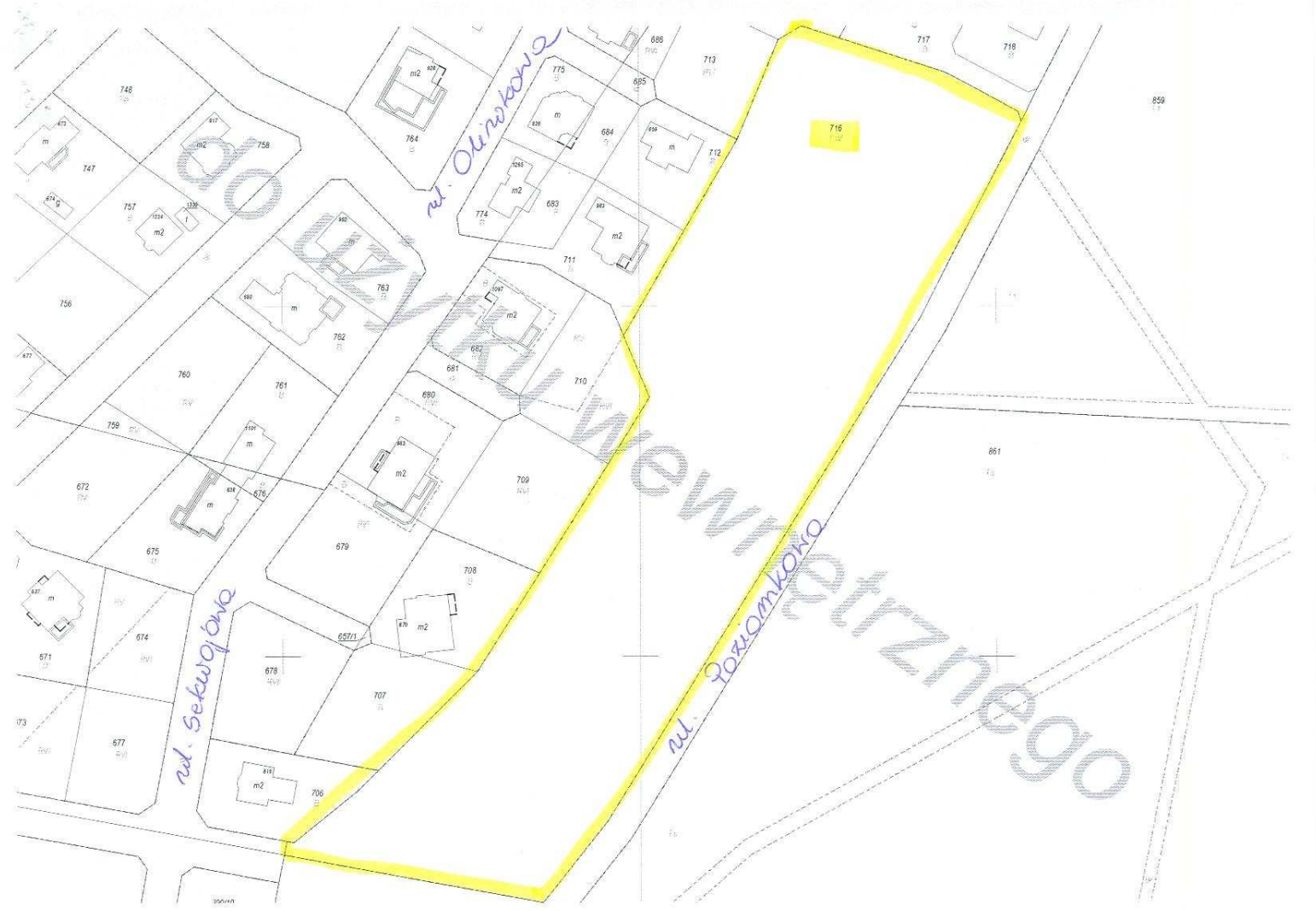
697
dr

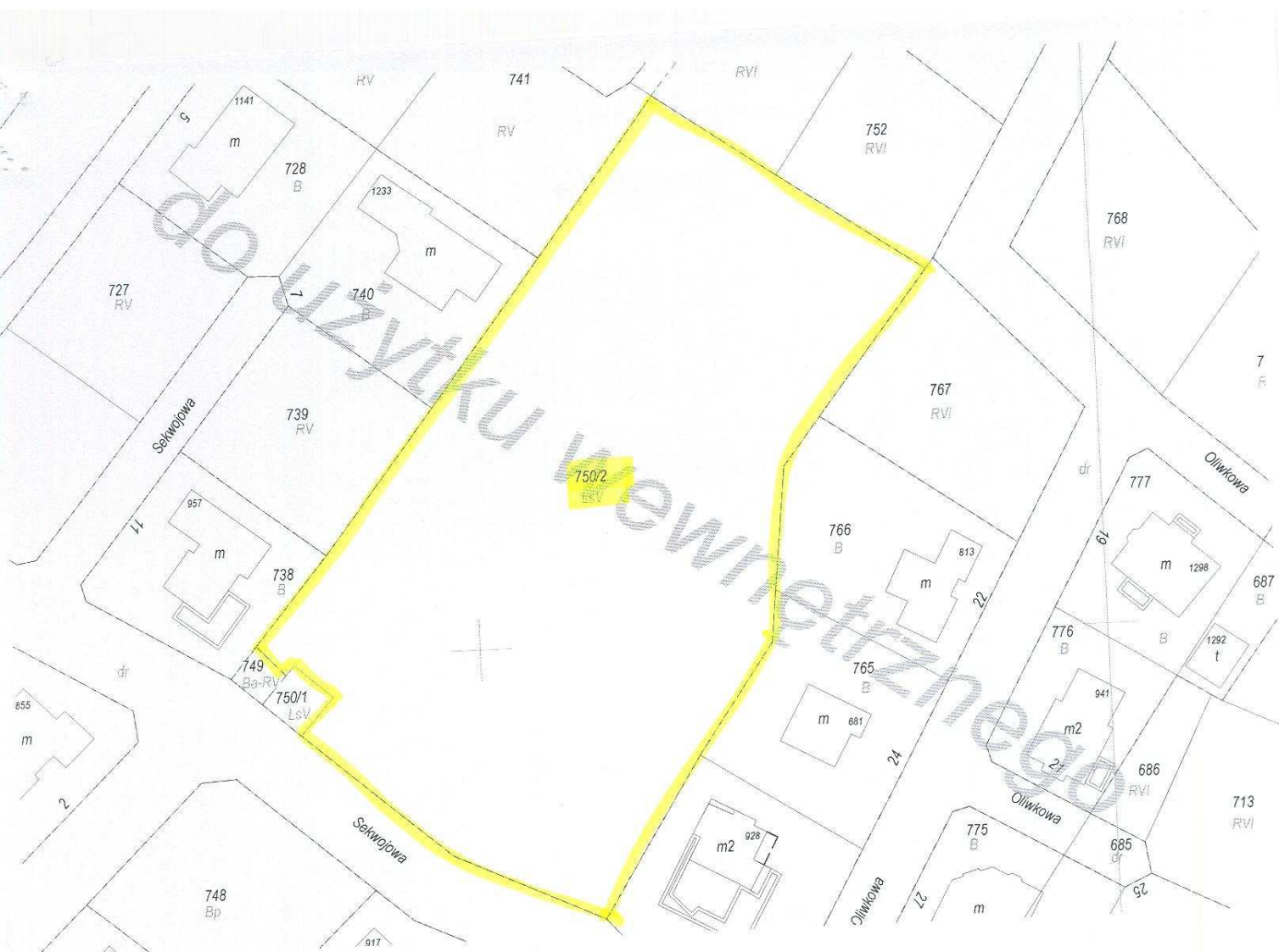
705

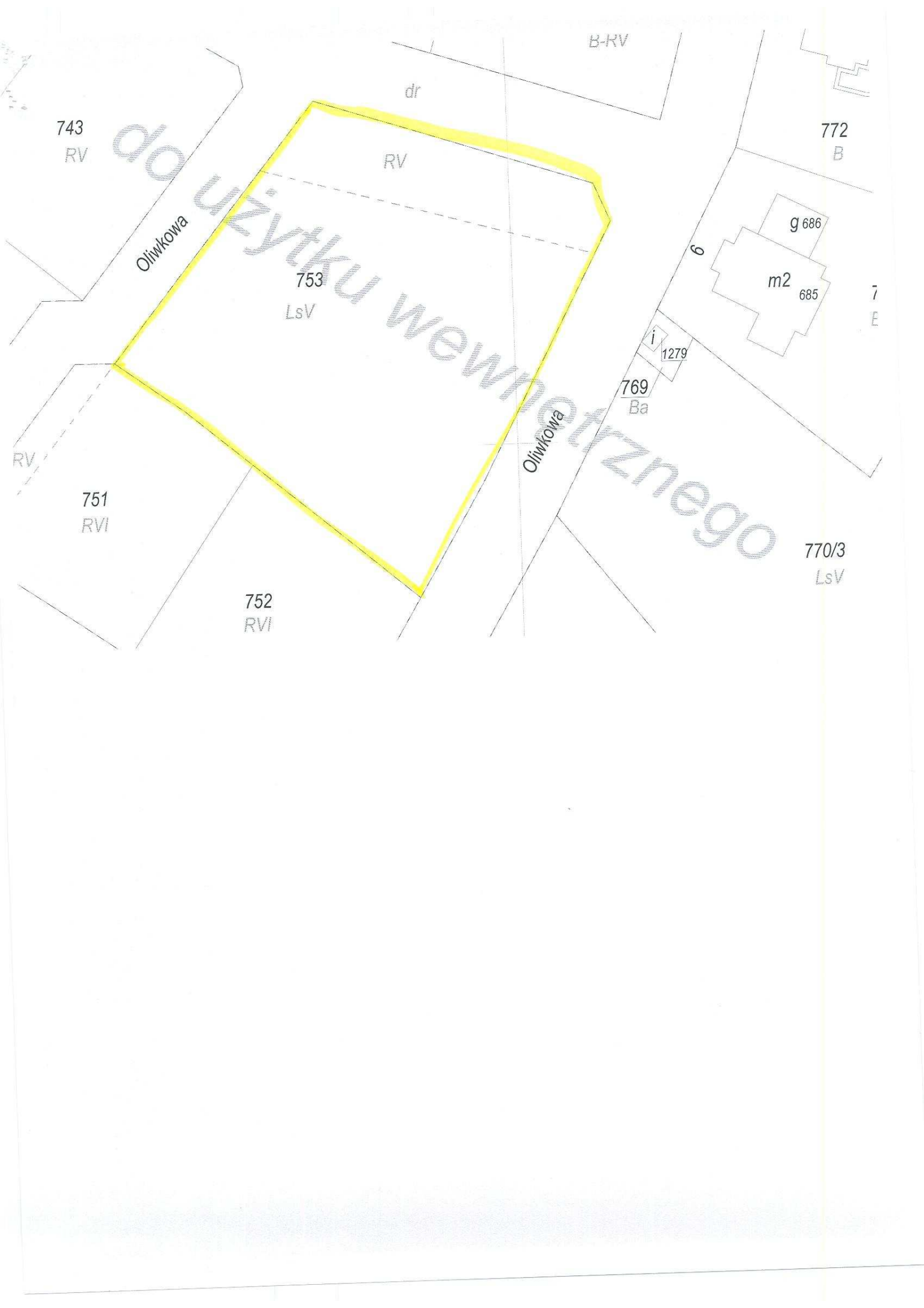


do użytku wewnętrznego









743
RV

Olimkowa

RV

753
LsV

Olimkowa

B-RV

dr

772
B

g 686

m2 685

6

i 1279

769
Ba

7
E

751
RVI

752
RVI

770/3
LsV

do użytku wewnętrznego

