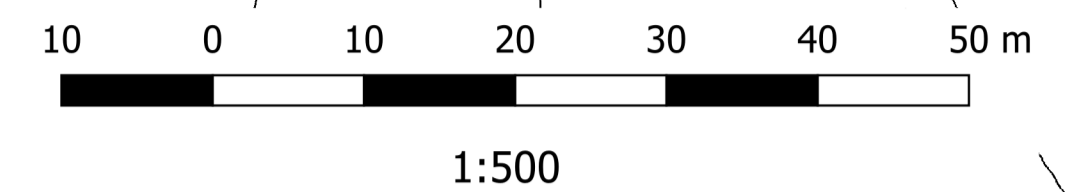


MIEJSCOWY PLAN ZAGOSPODAROWANIA PRZESTRZENNEGO GMINY DOBRA, W OBRĘBIE BEZRZECZE

ZALĄCZNIK NR 1 DO UCHWAŁY NR ..... RADY GMINY DOBRA Z DNIA ..... R.

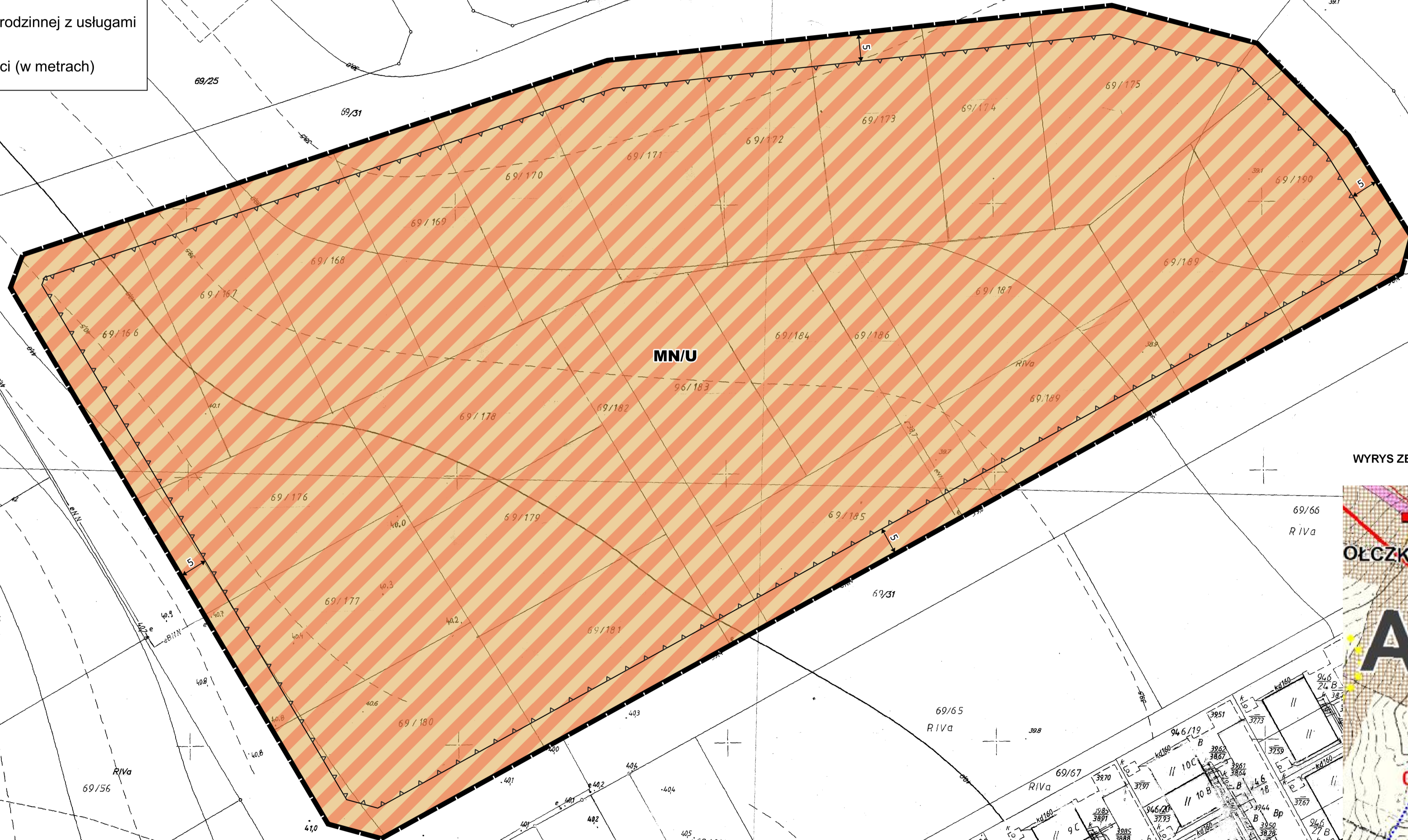


**OZNACZENIA:**

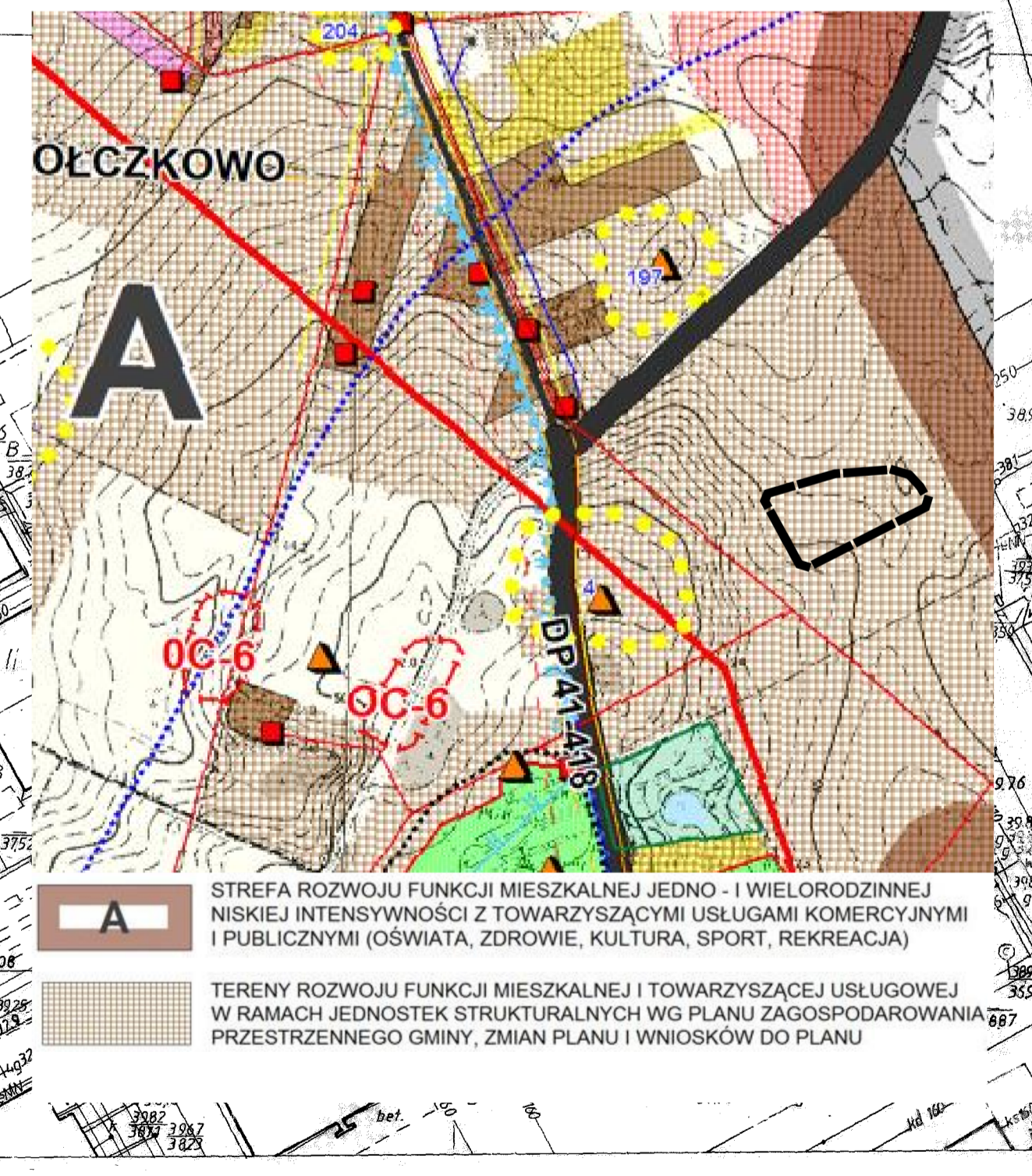
- granica obszaru objętego planem
- linie rozgraniczające tereny o różnym przeznaczeniu lub różnych zasadach zagospodarowania
- nieprzekraczalne linie zabudowy

**przeznaczenie terenu:**

- MN/U teren zabudowy mieszkaniowej jednorodzinnej z usługami
- wymiary charakterystycznych odległości (w metrach)



WYRYS ZE STUDIUM UWARUNKOWAŃ I KIERUNKÓW ZAGOSPODAROWANIA PRZESTRZENNEGO GMINY DOBRA



5.201.16.1832  
341.131.0334  
1:500

**MAPA ZASADNICZA**

zalożona w 2007 r.  
PRZEDSIĘBIORSTWO USŁUG GEODEZYJNO-KARTOGRAFICZNYCH  
"GEOPOL" 64-920 PIŁA UL. OGRODOWA 18

Nakładki tematyczne


341.131.033		
5.201.16.1832	16.1841	
341.131.0333	16.1834	341.131.034
	16.1843	
341.131.0812		

Starosta Powiatu  
Powiatowy Urząd Dokumentacji Geodezyjnej i Kartograficznej w Policach  
Dla subskrypcji nr. 40 w. 2 i w. 3, 2003 z dnia 17 maja 1996 r.  
Prace geodezyjne i kartograficzne  
(C.U.K. z 2005 r., Nr 240 poz. 2007)  
nielubny dokument zastąpił przez do celów nowego sposobu  
geodezyjnego i kartograficznego i starostwa w Policach  
Szanowny Pan Starosta  
Dokument wpisano do ewidencji zasobu powiatowego  
w dniu 30.08.2007 r. ewidencyjny 1061/07  
Policz dnia 30.08.2007 r. [Signature]  
Dyrektor [Signature]