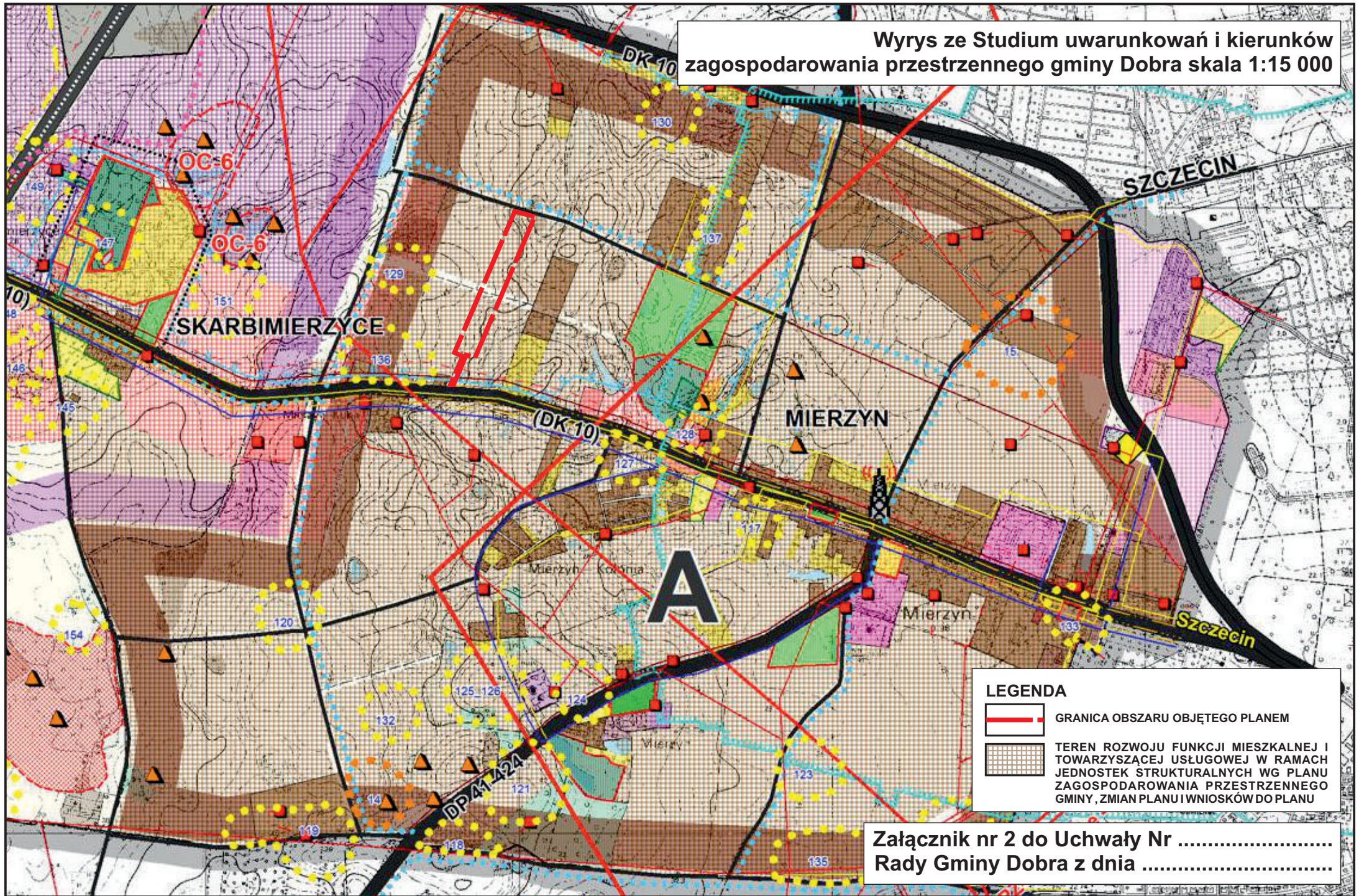




Wyrys ze Studium uwarunkowań i kierunków zagospodarowania przestrzennego gminy Dobra skala 1:15 000



LEGENDA

-  GRANICA OBSZARU OBJĘTEGO PLANEM
-  TEREN ROZWOJU FUNKCJI MIESZKALNEJ I TOWARZYSZĄCEJ USŁUGOWEJ W RAMACH JEDNOSTEK STRUKTURALNYCH WG PLANU ZAGOSPODAROWANIA PRZESTRZENNEGO GMINY, ZMIAN PLANU I WNIOSKÓW DO PLANU

Załącznik nr 2 do Uchwały Nr
Rady Gminy Dobra z dnia