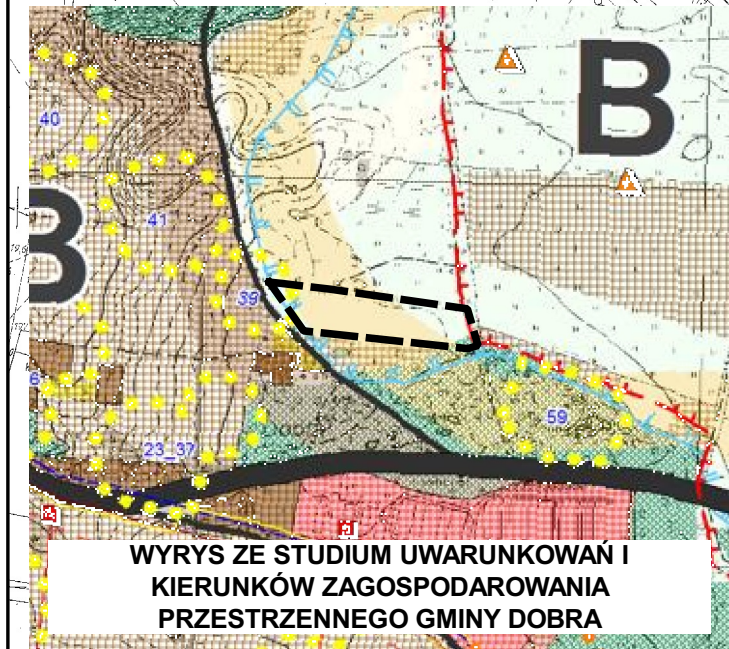
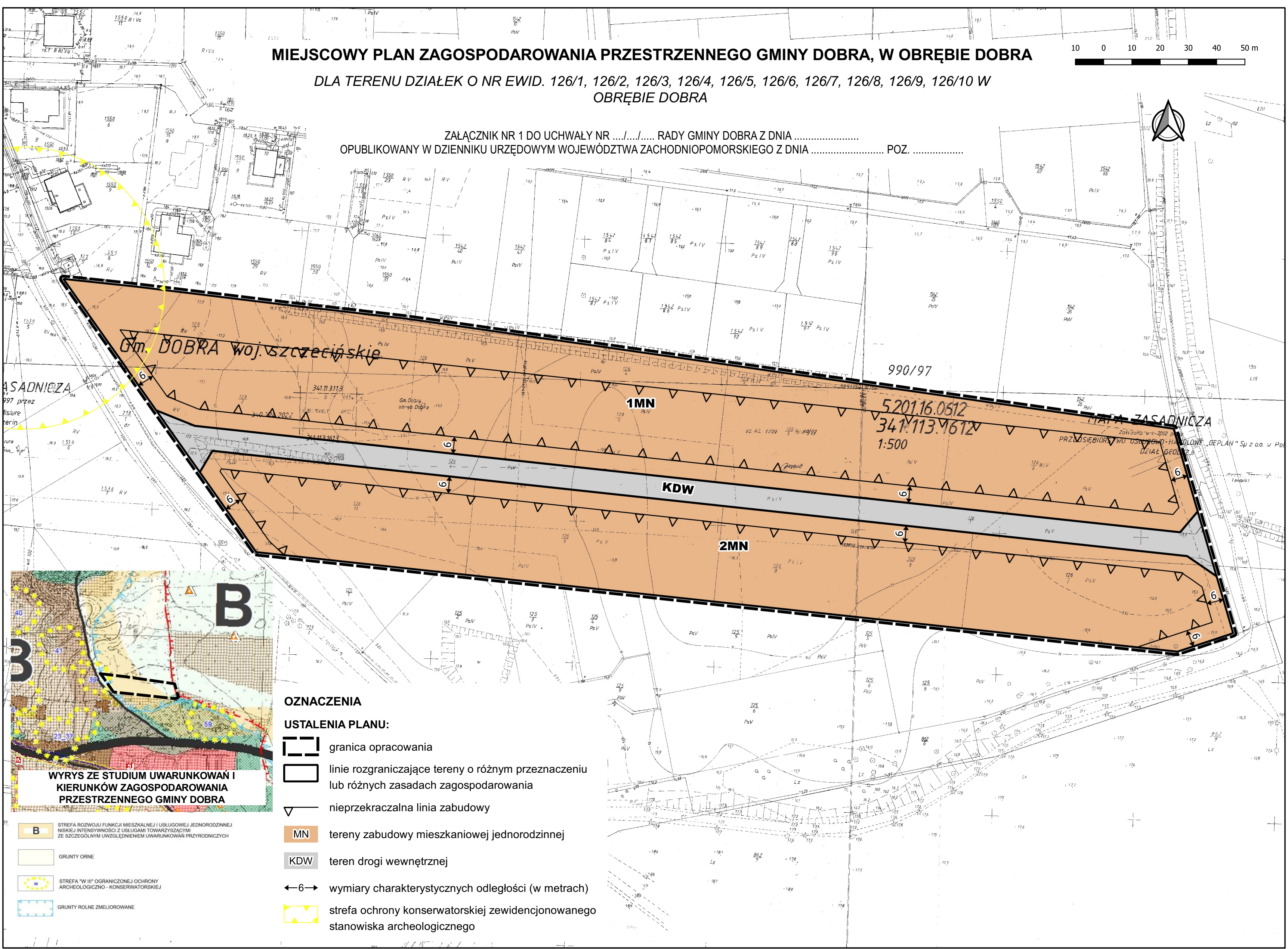


**MIEJSCOWY PLAN ZAGOSPODAROWANIA PRZESTRZENNEGO GMINY DOBRA, W OBRĘBIE DOBRA**  
**DLA TERENU DZIAŁEK O NR EWID. 126/1, 126/2, 126/3, 126/4, 126/5, 126/6, 126/7, 126/8, 126/9, 126/10 W**  
**OBRĘBIE DOBRA**






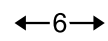

10 0 10 20 30 40 50 m





ZAŁĄCZNIK NR 1 DO UCHWAŁY NR ..... RADY GMINY DOBRA Z DNIA .....  
 OPUBLIKOWANY W DZIENNIKU URZĘDOWYM WOJEWÓDZTWA ZACHODNIOPOMORSKIEGO Z DNIA ..... POZ. ....



**OZNACZENIA**

**USTALENIA PLANU:**

-  granica opracowania
-  linie rozgraniczające tereny o różnym przeznaczeniu lub różnych zasadach zagospodarowania
-  nieprzekraczalna linia zabudowy
-  MN tereny zabudowy mieszkaniowej jednorodzinnej
-  KDW teren drogi wewnętrznej
-  ←6→ wymiary charakterystycznych odległości (w metrach)
-  strefa ochrony konserwatorskiej zewidencjonowanego stanowiska archeologicznego

-  B STREFA ROZWOJU FUNKCJI MIESZKALNEJ I USŁUGOWEJ JEDNORODZINNEJ NISKIEJ INTENSYWNOSCI Z USŁUGAMI TOWARZYSZĄCYMI ZE SZCZEGÓLNYM UWZGLĘDNIENIEM UWARUNKOWAŃ PRZYRODNICZYCH
-  GRUNTY ORNE
-  STREFA "W III" OGRANICZONEJ OCHRONY ARCHEOLOGICZNO-KONSERWATORSKIEJ
-  GRUNTY ROLNE ZMELIOROWANE