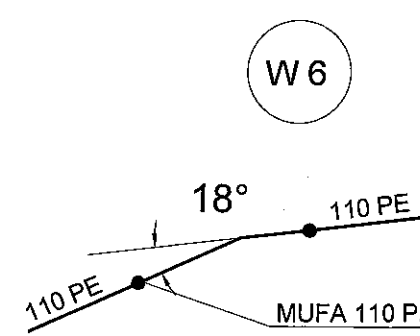
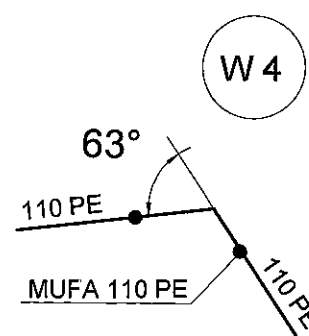
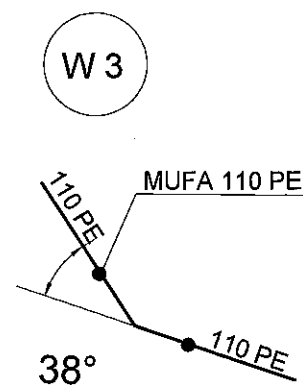
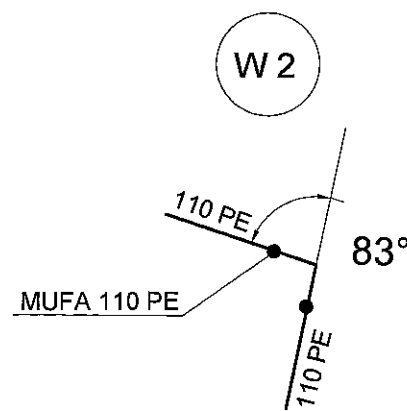


Poziom porównawczy+25,00 m n.p.m

Rzędna terenu istniejąca		30.25	30.25	30.30		29.85		29.20		28.65	28.50		
Rzędna osi przewodu		28.75*	28.75	28.74		28.34		27.68		27.18	27.00		
Zagłębienie w m		1.50	1.50	1.56		1.51		1.52		1.47	1.50		
Średnica w mm, materiał		110PE						110PE					
Długość w m, spadek w %		0.00	2% 1.46	2% 1.46	6.18 4.72	12.60 31.3%	18.78 31.3%	21.20 31.3%	39.98 15.90	55.88 31.3%	61.68 5.80		
Oznaczenia		W1	W2	W3		W4		W5		W6	W7		



TEMAT: P.B.: SIECI WODOCIĄGOWEJ WRAZ Z PRZYŁĄCZEM DO DZIAŁKI NR 1565/2 przy ul. Jagodowej 3 w m. Dobra, powiat Policki <i>Dz. nr 119/8 dr</i>		
RYSUNEK: Profil sieci wodociągowej	ADRES INWESTYCJI: Dobra, ul. Jagodowa Dz. nr 119/8dr, 1565/2 Obręb: Dobra 003 INWESTOR: Zbigniew Mical ul. Jagodowa 1, 72-003 Dobra	
PROJEKTOWAŁ mgr inż. Elżbieta Kulej-Jakubas upr. bud. nr ZAP/0094/POOS/13	SKALA 1:500/100	NR RYS. 2
SPRAWDZIŁ mgr inż. Jacek Kulaj upr. bud. nr 59/Sz/91	DATA: 04.2019 r.	