

URZĄD GMINY W DOBREJ
 uzgodnił niniejszy projekt sieci / przyłącza
 kanalizacji sanitarnej / deszczowej
 pod względem technicznym z up. Wójta Gminy
 Dobra, dnia: 14.06.13. Podpis: *[Signature]*
 Kierownik Wydziału
 ds. Komunalnych i Inwestycji

RURA OCHRONNA DWUDZIELNA Dł. 8,0m
 NA KABLU ELEKTRYCZNYM

"POLDEK"
 Dionizy Polikowski
 Uzgodniono w zakresie przyłącza / sieci
 kanalizacji sanitarnej / deszczowej
 data 14.06.2013. podpis: *[Signature]*

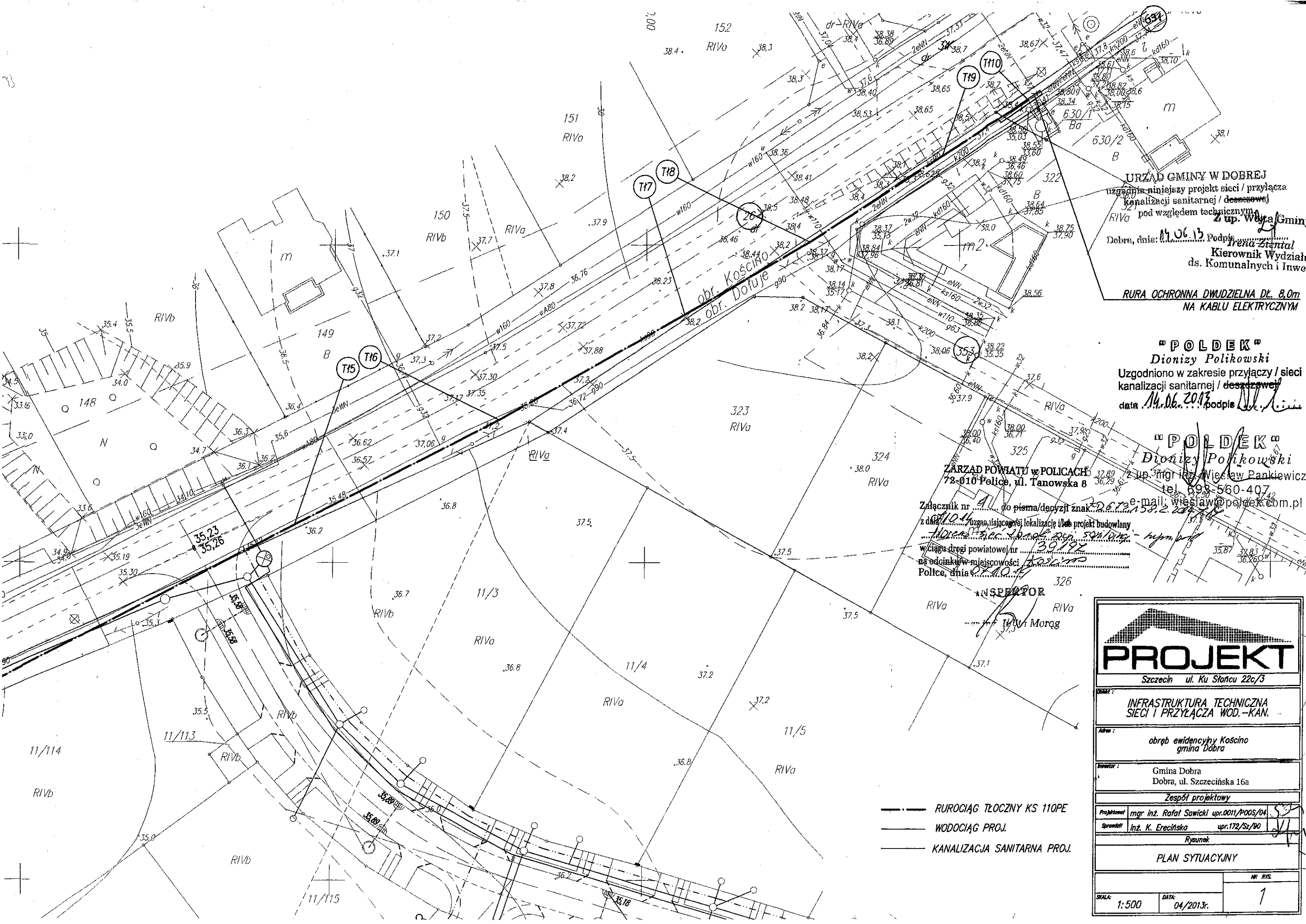
"POLDEK"
 Dionizy Polikowski
 z up. mgr inż. Wiesław Pankiewicz
 tel. 698-560-407
 e-mail: wieslaw@poldek.com.pl

Załącznik nr do pisma/decyzji znak
 z dnia uzgodnił niniejszy projekt budowlany
 z uwzględnieniem lokalizacji i / lub projektu budowlanego
 wyciągu drogi powiatowej nr 30192
 na odcinku w miejscowości *[Location]*
 Pollice, dnia 07.10.13.

INSPEKTOR
[Signature]
 Wławi Morąg

- RUROCIĄG TŁOCZNY KS 110PE
- WODOCIĄG PROJ.
- KANALIZACJA SANITARNA PROJ.

PROJEKT	
Szczecin ul. Ku Słońcu 22c/3	
INFRASTRUKTURA TECHNICZNA SIECI I PRZYŁĄCZA WOD.-KAN.	
Adres: obręb ewidencyjny Koscino gmina Dobra	
Inwestor: Gmina Dobra Dobra, ul. Szczecińska 16a	
Zespół projektowy	
Projektował: mgr inż. Rafał Sawicki upr.0011/POOS/04	<i>[Signature]</i>
Sprawił: inż. K. Erecińska upr.172/Sz/90	<i>[Signature]</i>
Rysunek	
PLAN SYTUACYJNY	
SKALA: 1:500	DATA: 04/2013r.
NR RYS. 1	



URZĄD GMINY W DOBREJ
 uzgodnia niniejszy projekt sieci / przyłącza
 kanalizacji sanitarnej / deszczowej
 pod względem technicznym
 z up. Wójta Gminy
 Dobra, dnia: 14.06.13
 Podpis: *[Signature]*
 Kierownik Wydziału
 ds. Komunalnych i Inwestycji

RURA OCHRONNA DWUDZIELNA DL. 8,0m
 NA KABLU ELEKTRYCZNYM

"POLDEK"
 Dionizy Polikowski
 Uzgodniono w zakresie przyłączy / sieci
 kanalizacji sanitarnej / deszczowej
 data 14.06.2013 podpis: *[Signature]*

"POLDEK"
 Dionizy Polikowski
 z up. mgr inż. Wiesław Pankiewicz
 tel. 698-560-407
 e-mail: wieslaw@poldek.com.pl

Załącznik nr do pisma/decyzji znak
 z dnia uzgodniającą lokalizację / lub projekt budowlany
 w ciągu drogi powiatowej nr
 na odcinku w miejscowości
 Police, dnia
 INSPEKTOR
 Wł. Morąg

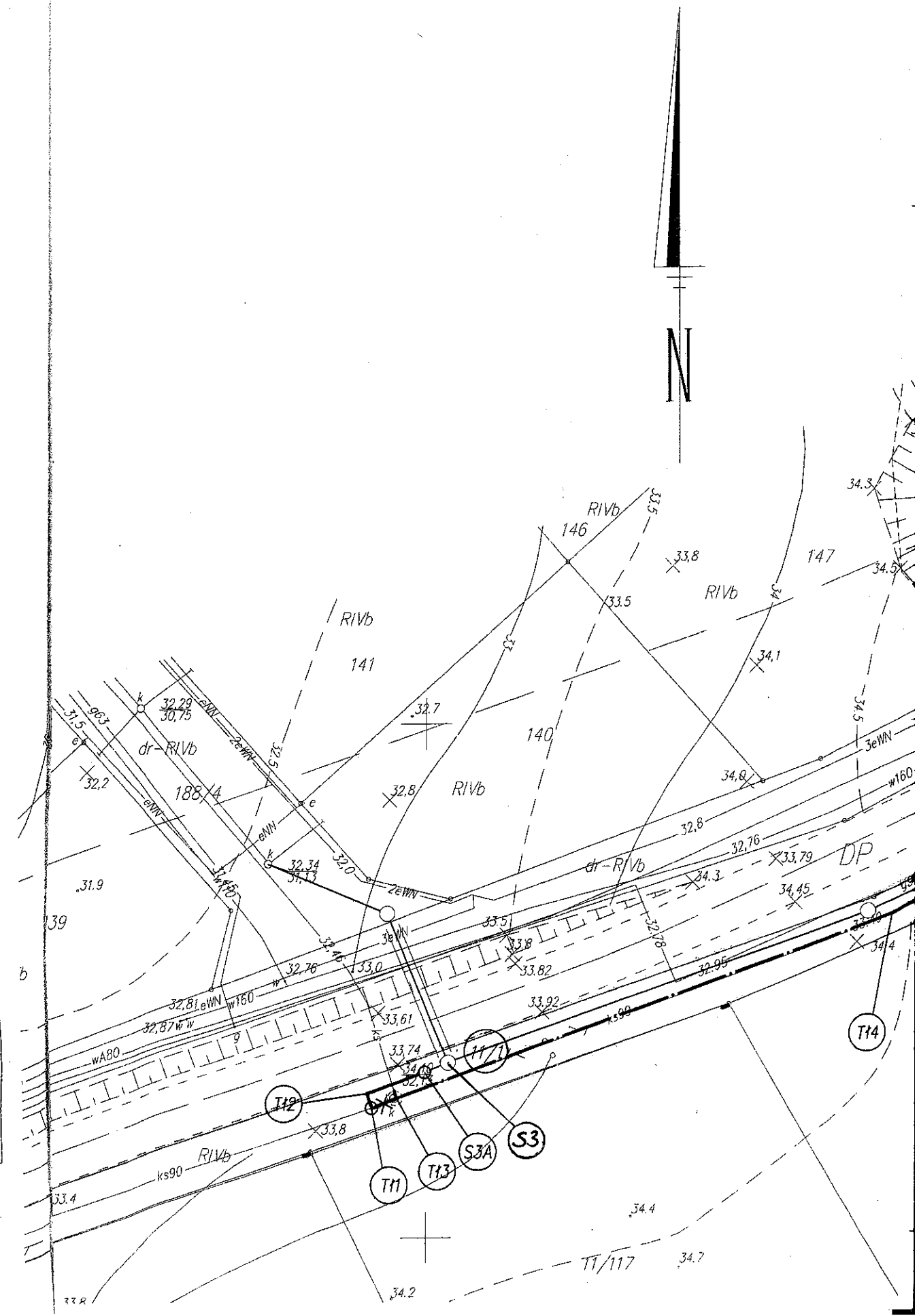
- RUROCIĄG TŁOCZNY KS 110PE
- WODOCIĄG PROJ.
- KANALIZACJA SANITARNA PROJ.

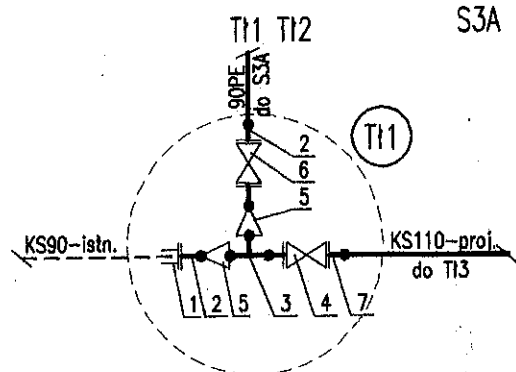
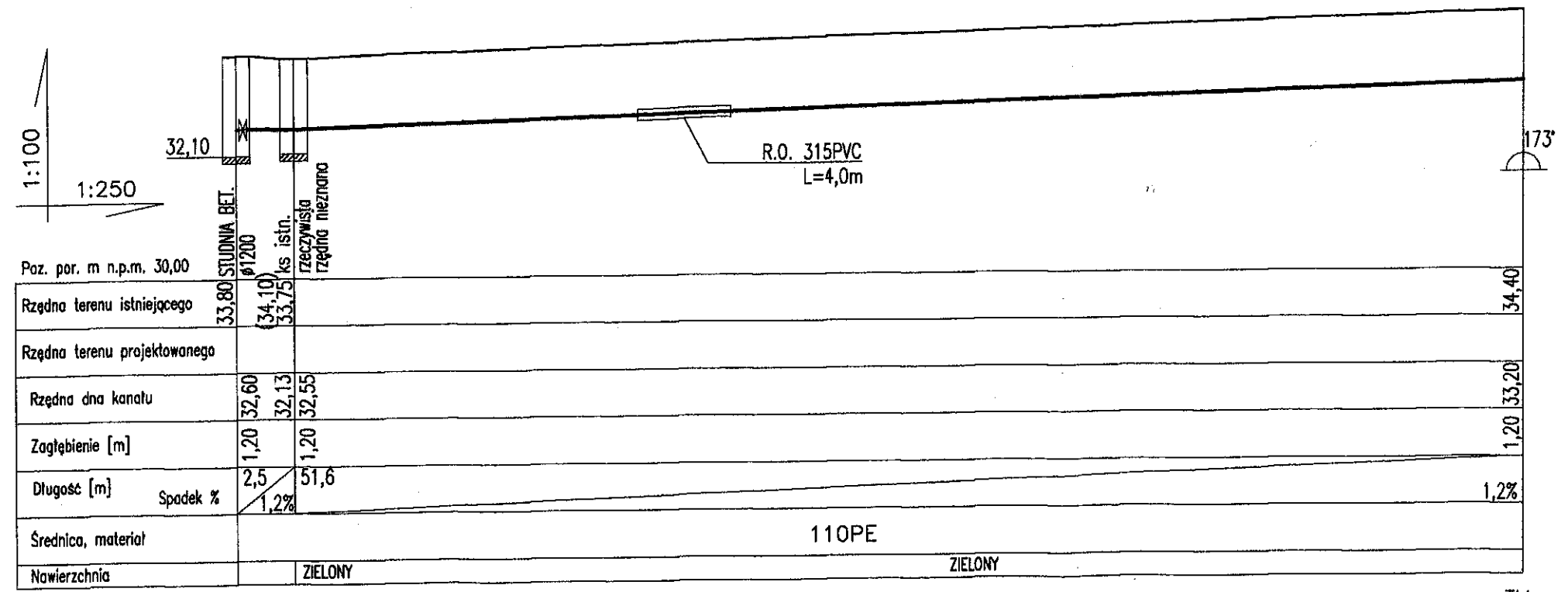
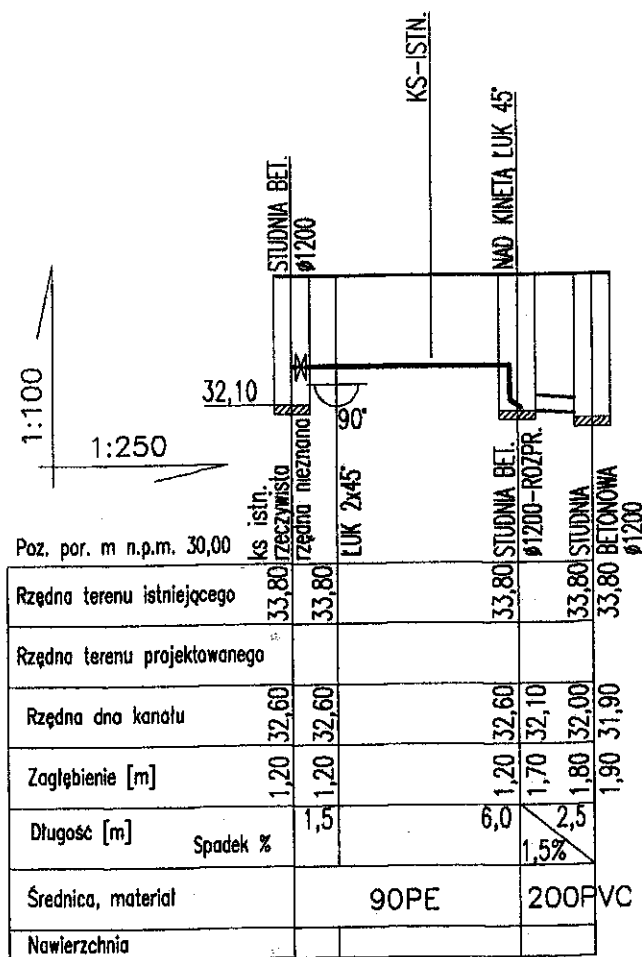
PROJEKT	
Szczecin ul. Ku Słońcu 22c/3	
INFRASTRUKTURA TECHNICZNA SIECI I PRZYŁĄCZA WOD.-KAN.	
Adres: obręb ewidencyjny Koscino gmina Dobra	
Inwestor: Gmina Dobra Dobra, ul. Szczecińska 16a	
Zespół projektowy	
Projektował: mgr inż. Rafał Sawicki upr.0011/POOS/04	<i>[Signature]</i>
Sprawdził: inż. K. Erecińska upr.172/Sz/90	<i>[Signature]</i>
Rysunek	
PLAN SYTUACYJNY	
SKALA: 1:500	DATA: 04/2013r.
NR RYS. 1	

OBIEKT: obr. Kościno dz. nr: 11/1-11/159 gm. Police pow. policki	USŁUGI GEODEZYJNE I KARTOGRAFICZNE WIESŁAWA ŁUKASIUK ul. Ostrobramska 23/2 71-022 Szczecin tel. 091 483 30 58 tel. 505-517-704
SKALA: 1:500 Układ współrzędnych: 2000 Poziom odniesienia wysokości: Kronsztadt	(Jednostka wykonawstwa geodezyjnego)
Kierownik roboty: mgr inż. Michał Gniewosz upr. Nr: 12920 podpis	Wykonano w ramach roboty geodezyjnej: K.E.R.G.: 404/2011
Mapę do celów projektowych sporządzono przy wykorzystaniu: 1. mapy zasadniczej w skali 1 : 500 sekcje: 5.200.15.15.4.3, 4; 5.200.15.20.1.2; 5.200.15.20.2.1, 2, 3, 4; 5.200.16.16.1.1, 3; 5.200.15.20.4.2; 5.200.16.16.3.1 2. danych brązowych części uzbrojenia podziemnego 3. pomiaru zieleni wysokiej i pomników przyrody oraz pomiaru innych obiektów wskazanych przez projektanta 4. opracowanych geodezyjnie elementów planu zagospodarowania przestrzennego (linie rozgraniczające, linie regulacyjne, osie ulic)	W zakresie opracowania znajdują się punkty osnowy geodezyjnej nr: Brak podlegające ochronie na podst. art. 15, art. 48 ust. 1 pkt 3 ustawy Prawo geodezyjne i kartograficzne.
Na mapie do celów projektowych wykazano następujące uzgodnienie przez ZUDP projekty sieci uzbrojenia terenu: 1. brak	Gronice i nr działek ewidencyjnych według danych WGIK Starostwo Powiatowe w Policach z dnia: 27.04.2011r.
Informacje dodatkowe: 1. Zakres pomiaru: ----- 2. Redakcja znaków zgodna z instrukcją techniczną K-1 (1979), K-1(Podstawowa Mapa Kraju z 1998) 3. Mapa nadaje się do celów projektowych w zakresie pomiaru. 4. Stopień kartometryczności mapy do celów projektowych jest zgodny z przepisami instrukcji technicznej K-1 (1979), K-1(Podstawowa Mapa Kraju z 1998) 5. Wszystkie trwałe obiekty budowlane podlegają wytyczeniu przez jednostkę wykonawstwa geodezyjnego 6. Nie wyklucza się istnienia w terenie również uzbrojenia, o którym brak było informacji brązowych i nie zostało odnalezione w czasie inwentaryzacji geodezyjnej 7. Na wlotniku umieszczono dodatkowe pikietki wysokościowe nie będące treścią mapy zasadniczej	
Uzbrojenie opracowano na podstawie: 1. danych brązowych - z literą B 2. pośredniego ustalenia przebiegu aparaturą elektromagnetyczną - z literą A. 3. bezpośrednich pomiarów powykonawczych - bez litery. W związku z tym w częściach 1 i 2 nie gwarantuje się kompletności, a dokładność położenia uzbrojenia na mapie może być niższa od dokładności kartometrycznej mapy.	
Aktualność mapy do celów projektowych na dzień: 30.04.2011r.	WIESŁAWA ŁUKASIUK Kierownik jednostki wykonawstwa geodezyjnego:

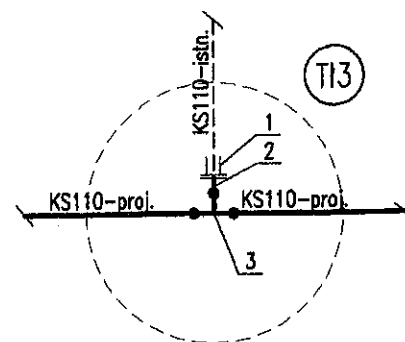
W dniu 03.04.2012r uzupełniono o ZUDP nr 512/09 - projeNN

geodeta Michał Gniewosz



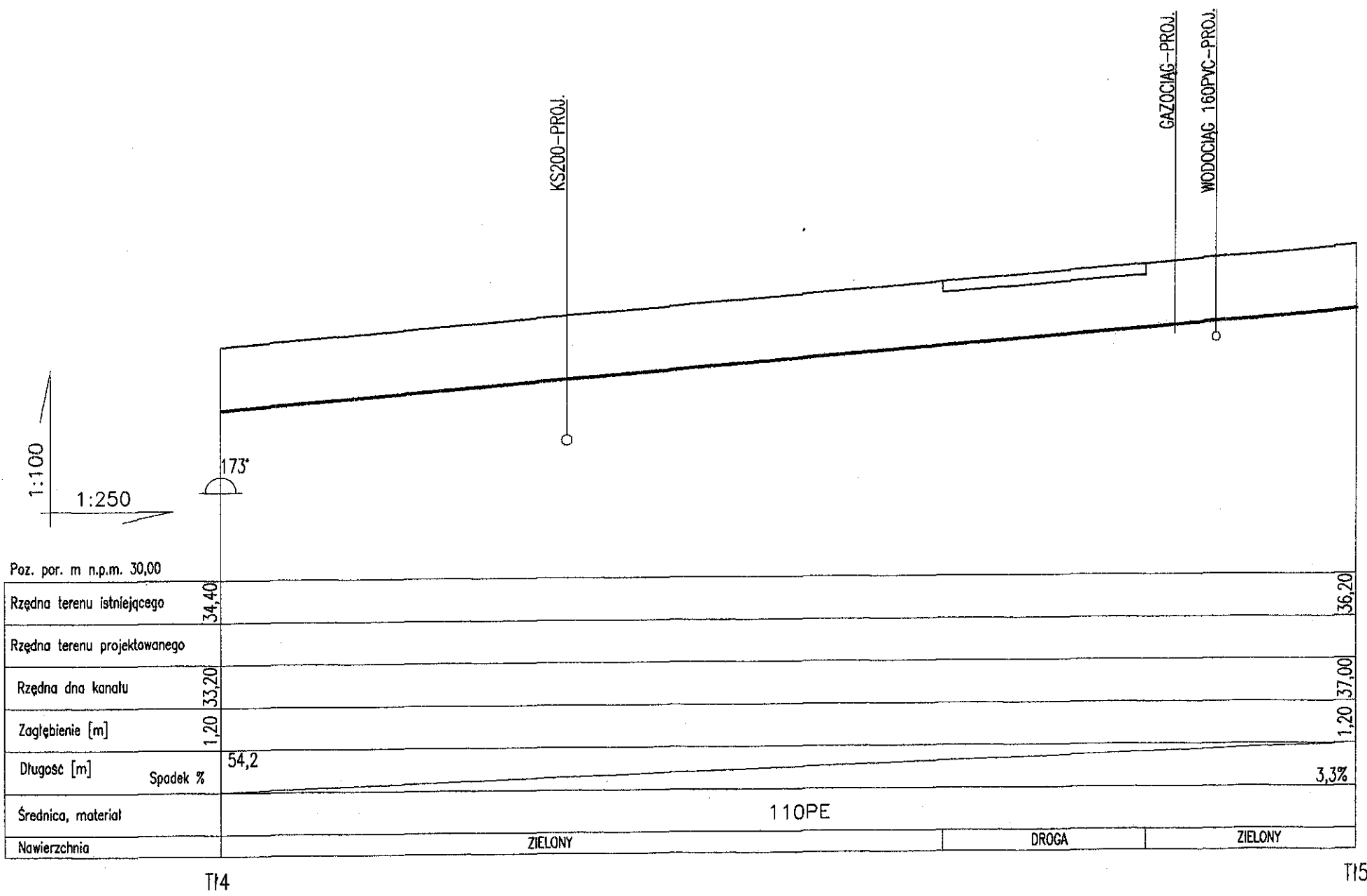


- 1 - ZŁĄCZE RK #80 Z ZABEZP. PRZED PRZESUNIĘCIEM
- 2 - TULEJA PE Z KOŁNIERZEM STAL. GALWAN. Dy 90
- 3 - TRÓJNIK 110/110 PE
- 4 - ZASUWA KOŁNIERZOWA #100
- 5 - REDUKCJA 90/110 PE
- 6 - ZASUWA KOŁNIERZOWA #80
- 7 - TULEJA PE Z KOŁNIERZEM STAL. GALWAN. Dy 110

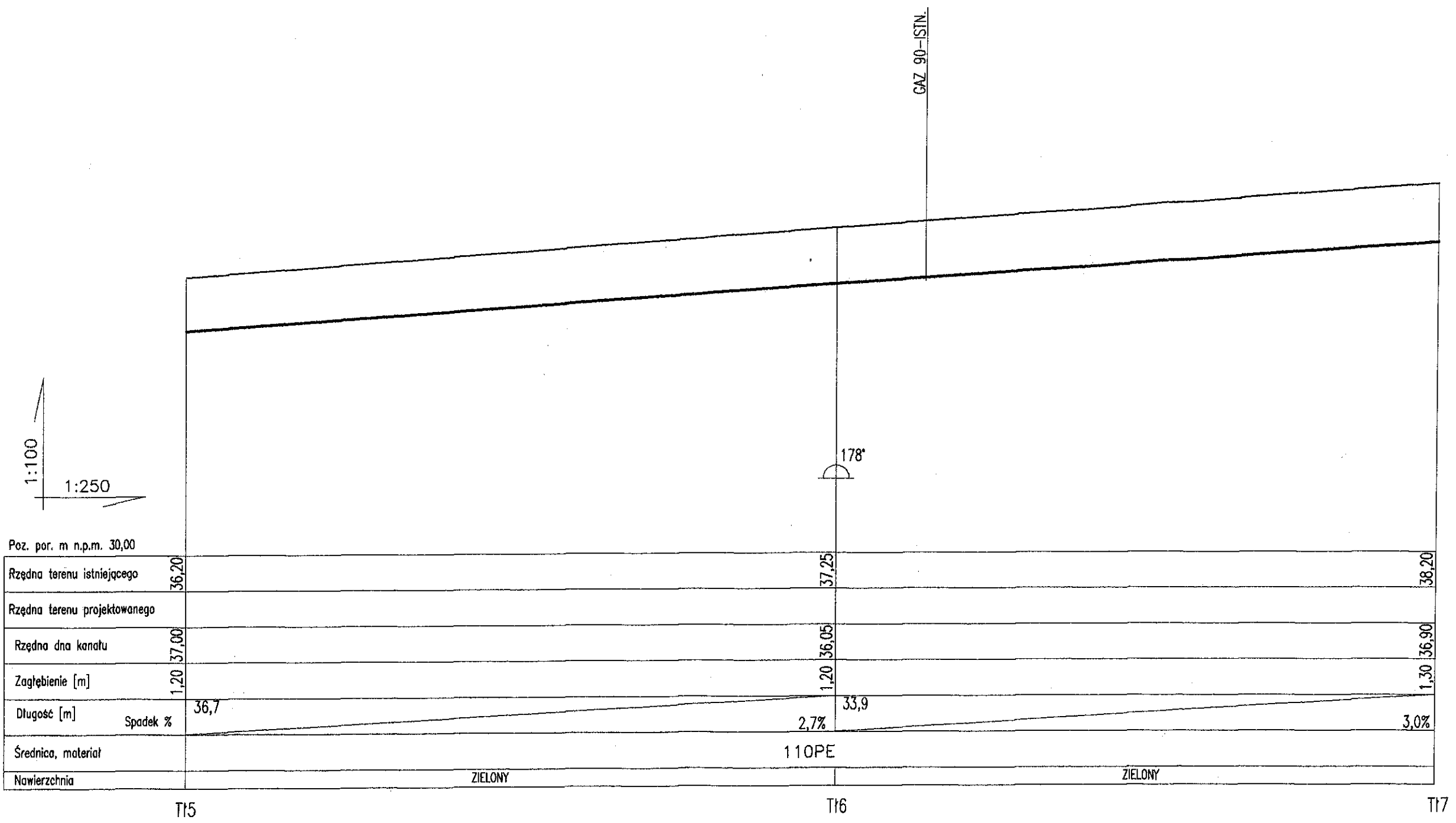


- 1 - ZŁĄCZE RK #100 Z ZABEZP. PRZED PRZESUNIĘCIEM
- 2 - TULEJA PE Z KOŁNIERZEM STAL. GALWAN. Dy 110
- 3 - TRÓJNIK 110/110 PE

 Szczecin ul. Ku Stolicy 22c/3	Inwestor: Gmina Dobra Dobra, ul. Szczecińska 16a	
	Zespół projektowy	
Projektował: mgr inż. Rafał Sawicki upr.0011/POOS/04	Sprawdził: Inż. K. Erecińska upr.172/Sz/90	
Rysunek		
KANALIZACJA SANITARNA - PROFIL PODŁUŻNY		
Adres: obręb ewidencyjny Koscielnia gmina Dobra		NR RYS. 2
Skala: 1:100/500	Data: 04/2013r.	

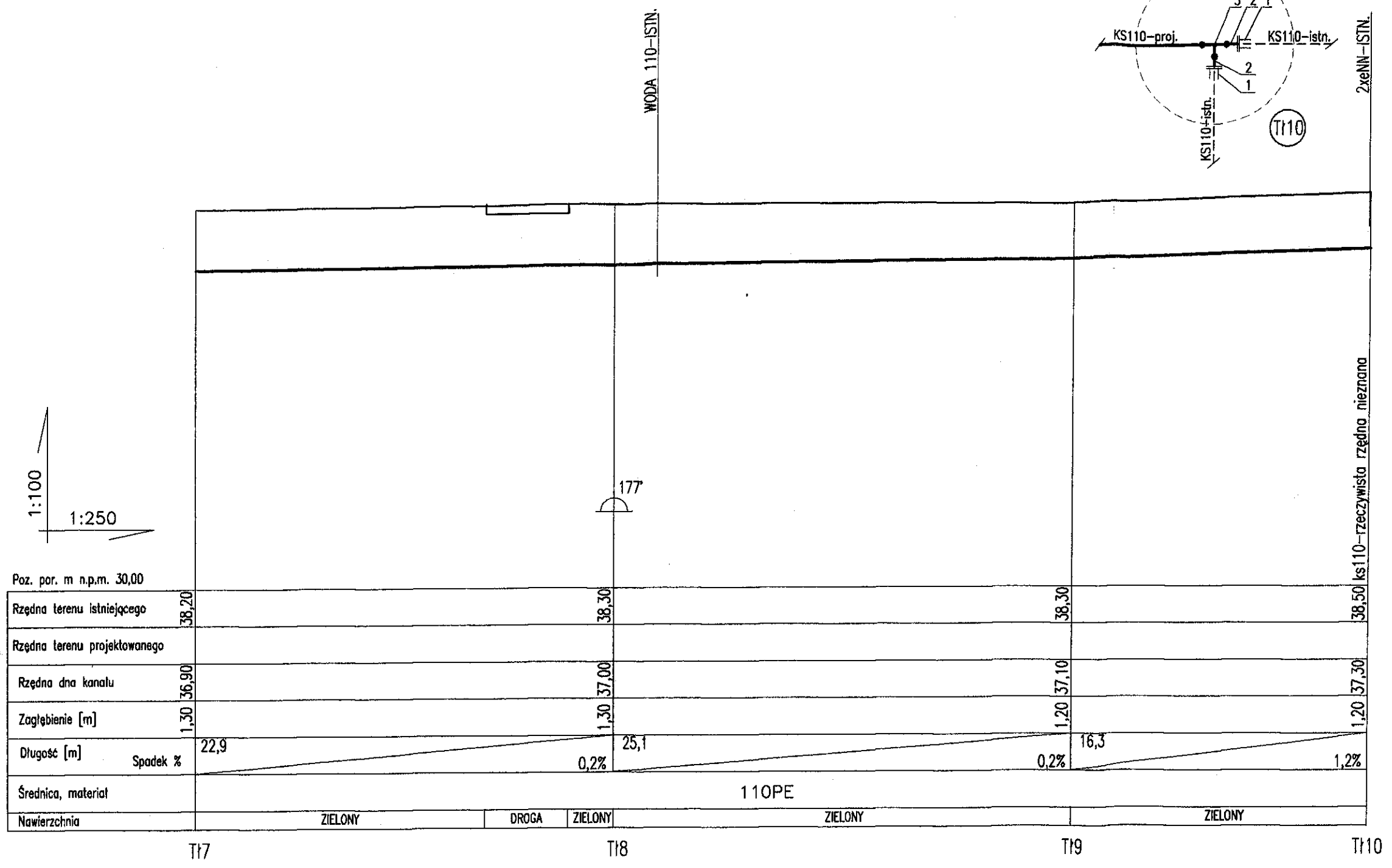
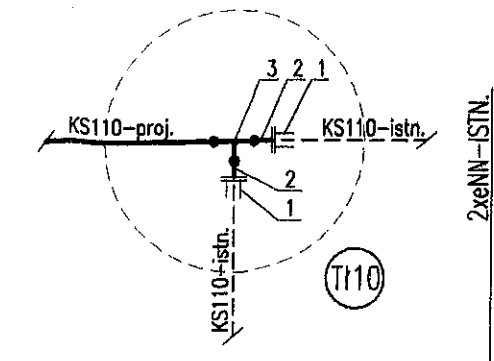


<p>Szczecin ul. Ku Stońcu 22c/3</p> <p>INFRASTRUKTURA TECHNICZNA SIEĆ KANALIZACJI SANITARNEJ</p> <p>obręb ewidencyjny Kościna gmina Dobra</p>	Inwestor: Gmina Dobra Dobra, ul. Szczecińska 16a	
	Zespół projektowy	
	Projektował mgr inż. Rafał Sawicki upr.0011/P005/04	Sprawdził inż. K. Erecińska upr.172/Sz/90
	Rysunek KANALIZACJA SANITARNA – PROFIL PODŁUŻNY	
Skala: 1:100/500	Data: 04/2013r.	Nr rys. 3



<p>PROJEKT</p> <p>Szczecin ul. Ku Słońcu 22c/3</p>	Inwestor: Gmina Dobra Dobra, ul. Szczecińska 16a	
	Zespół projektowy	
	Projektował: mgr inż. Rafał Sawicki upr.0011/POOS/04	Sprawdził: inż. K. Erecińska upr.172/Sz/90
	Rysunek	
Nazwa: INFRASTRUKTURA TECHNICZNA SIEĆ KANALIZACJI SANITARNEJ		
Adres: obręb ewidencyjny Kościno gmina Dobra		
SKALA: 1:100/500		DATA: 04/2013r.
		NR RYS: 4

- 1 - ZŁĄCZE RK #100 Z ZABEZP. PRZED PRZESUNIĘCIEM
- 2 - TULEJA PE Z KOLNIERZEM STAL. GALWAN. Dy 110
- 3 - TRÓJNIK 110/110 PE



<p>PROJEKT Szczecin ul. Ku Słońcu 22c/3</p>	Inwestor: Gmina Dobra Dobra, ul. Szczecińska 16a	
	Zespół projektowy	
	Projektował: mgr inż. Rafał Sawicki upr.0011/P005/04	Sprawdził: inż. K. Erecińska upr.172/Sz/90
	Ryzyk	
Nazwa: INFRASTRUKTURA TECHNICZNA SIEĆ KANALIZACJI SANITARNEJ		
Adres: obręb ewidencyjny Koscino gmina Dobra		
SKALA: 1:100/500		DATA: 04/2013r.
		NR RYS. 5