

## PROTOKÓŁ Nr XXIV/2017

**z sesji Rady Gminy Dobra odbytej w dniu 25 maja 2017 r. w Gminnym Centrum Kultury i Bibliotek, Klub w Dobrej, pod przewodnictwem Przewodniczącego Rady Gminy Bartłomieja Milucha.**

Posiedzenie trwało od godz. 10:08 do godziny 13:05.

Lista obecności radnych stanowi załącznik nr 1 do protokołu, lista obecności sołtysów załącznik nr 2, lista osób zaproszonych załącznik nr 3.

W sesji uczestniczyli:

Wójt Gminy – Teresa Dera  
Skarbnik Gminy – Jolanta Jankowska  
Sekretarz Gminy – Rozalia Adamska  
Radca prawny – Małgorzata Jurgiel

### **Do pkt 1.**

Otwarcie obrad i stwierdzenie quorum.

Przewodniczący Rady Gminy Bartłomiej Miluch otworzył obrady XXIV sesji Rady Gminy Dobra. Przywitał sołtysów, dyrektorów szkół, kierowników jednostek. Stwierdził iż na sali jest 14 radnych, liczba ta wystarczy do podejmowania prawomocnych uchwał.

### **Do pkt 2.**

Przyjęcie protokołu z XXIII sesji, która odbyła się w dniu 27 kwietnia 2017 r.

Rada Gminy jednogłośnie przyjęła protokół z XXIII sesji Rady Gminy Dobra.

### **Do pkt 3.**

Projekt uchwały w sprawie zmian budżetu Gminy na 2017 rok.

Pan Jerzy Stachowicz przedstawił stanowisko Komisji Budownictwa, Planowania Przestrzennego i Ochrony Środowiska do przedmiotowego projektu uchwały – opinia pozytywna.

Pani Halina Sromek przedstawiła stanowisko Komisji Oświaty, Kultury, Zdrowia i Opieki Społecznej – opinia pozytywna.

Pan Grzegorz Śliwiński przedstawił stanowisko Komisji Budżetowej – opinia pozytywna.

Pani Wójt przedłożyła poprawkę do przedmiotowego projektu uchwały, którą wszyscy radni otrzymali przed sesją. Poprawka stanowi załącznik nr 4 do protokołu.

*Dyskusja:*

*Przewodniczący RG:* proszę Pan Radny Reszta.

*Radny J. Reszta:* jest mowa o dofinansowaniu lapidarium w Dołujach, to chodzi o jakie etapy?

*Przewodniczący RG:* lapidarium w Dołujach. Kto z Państwa Kierowników jednostek?

*Wójt Gminy:* ja może, ja odpowiem. W związku z tym, że mamy w budżecie zadanie „Budowa lapidarium w Dołujach”, to jest to na starym Cmentarzu, zebraliśmy oferty i kwota, żeby można było zlecić wykonanie, brakuje.

*Radny J. Reszta:* na wykonanie dokumentacji?

*Wójt Gminy:* na wykonanie dokumentacji, tak. Jest kwota wyższa niż zaplanowana w budżecie, ponieważ tam trzeba dużo dokumentacji zrobić. Odzyskać dokumenty z Konserwatora i ewentualnie zakupić, i żeby można było zlecić wykonanie tych prac. Trzeba o zwiększenie kwoty po zebranych ofertach.

*Radny J. Reszta:* dziękuję.

*Przewodniczący RG:* w kwestii poprawek do projektu uchwały i samej uchwały?

Rada Gminy przyjęła jednogłośnie poprawkę.

Rada Gminy jednogłośnie przyjęła uchwałę Nr XXIV/315/2017 w sprawie zmian budżetu Gminy na 2017 rok wraz poprawkami. Uchwała stanowi załącznik **nr 5** do protokołu.

#### **Do pkt 4.**

Projekt uchwały zmieniającej uchwałę w sprawie zmiany wieloletniej prognozy finansowej Gminy Dobra na lata 2017 – 2025.

Pan Jerzy Stachowicz przedstawił stanowisko Komisji Budownictwa, Planowania Przestrzennego i Ochrony Środowiska do przedmiotowego projektu uchwały – opinia pozytywna.

Pani Halina Sromek przedstawiła stanowisko Komisji Oświaty, Kultury, Zdrowia i Opieki Społecznej – opinia pozytywna.

Pan Grzegorz Śliwiński przedstawił stanowisko Komisji Budżetowej – opinia pozytywna.

Pani Wójt przedłożyła poprawkę do przedmiotowego projektu uchwały, którą wszyscy radni otrzymali przed sesją. Poprawka stanowi załącznik **nr 6** do protokołu.

*Brak dyskusji.*

Rada Gminy przyjęła jednogłośnie poprawkę.

Rada Gminy jednogłośnie przyjęła uchwałę Nr XXIV/316/2017 w sprawie zmian budżetu Gminy na 2017 rok wraz poprawkami. Uchwała stanowi załącznik nr 7 do protokołu.

*Przewodniczący RG:* zanim przejdziemy do kolejnego punktu projekt uchwały w sprawie udzielenia pomocy finansowej Powiatowi Polickiemu. Chciałbym prosić Państwa Radnych o zgodę na to żeby mógł się wcześniej wypowiedzieć obecny na dzisiejszej sesji Komendant Policji z Mierzyna. Miałem to uczynić zaraz po przyjęciu protokołu, ale się pośpieszyłem. Czy ktoś z Państwa zgłasza sprzeciw?

*Brak sprzeciwu.*

*Przewodniczący RG:* dziękujemy za przybycie, proszę bardzo Panie Komendancie.

*Komendant Policji D. Mejer:* dzień dobry Państwu, podinspektor Dariusz Mejer, od 1 stycznia bieżącego roku Komendant Powiatowy Policji w Policach powołał mnie na stanowisko Komendanta Komisariatu Policji w Mierzynie. Dziękuję Panie Przewodniczący za możliwość zabrania głosu, za możliwość wystąpienia, za zaproszenie. Szanowni Państwo, przedstawię krótką informację na temat stanu Bezpieczeństwa w Gminie Dobra. Takie bardzo podsumowujące sprawozdanie, takie informacje w sprawie Bezpieczeństwa i Porządku publicznego na terenie gminy Dobra, które złożyłem na ręce Pani Wójt w miesiącu lutym, do czego zobowiązuje mnie ustawa o policji. Tam są wszelkie informacje o potencjalnych zagrożeniach które miały miejsce działania na terenie gminy Dobra, Komisariatu Policji w Mierzynie. Komisariat Policji w Mierzynie, może zacznę od takiej krótkiej informacji kadrowej, jest 40 osób. 37 Policjantów jest zatrudnionych, 3 stanowiska są w tej chwili brakujące, swoim zasięgiem obejmuje dwie gminy, gminę Dobra jak i gminę Kołbaskowo. Krótkie dane statystyczne na temat przestępczości, w porównaniu. Może tak, w całym Powiecie Polickim w zeszłym roku 1 188 przestępstw odnotowano stwierdzonych, natomiast na terenie gminie Dobra było ich 226. W zeszłym roku, w 2015 było 257, a w 2014 r. 251, a zatem spadek ilości przestępstw o ok. 6 %, to potwierdzają dane statystyczne. Jeśli chodzi o przestępstwa z tych kategorii najbardziej uciążliwych społecznie, czyli kradzieże, kradzieże z włamaniem, rozboje, wymuszenia, kradzieże pojazdów i niszczenie mienia, tych przestępstw odnotowano na terenie gminy Dobra w zeszłym roku 90, a w 2015 roku 121. A zatem o kilkanaście tych przestępstw odnotowaliśmy mniej. Wykrywalność jeśli chodzi o przestępstwa na terenie gminy Dobra, kształtuje się w granicach 60 %, w 2014 r. było to 67%, 62% ten współczynnik wynosił w 2016 r. Na chwilę obecną do miesiąca kwietnia, to nas najbardziej interesuje ten wskaźnik oscyluje w granicach 75 %. Także jeżeli chodzi o efektywność policjantów w zakresie zwalczanie przestępczości najbardziej uciążliwej, troszeczkę wzrosło bo prawie o 15 %, to jest bardzo dużo. Służba prewencyjna, bo komisariat w swoich strukturach posiada służbę prewencyjną oraz służbę kryminalną. Służba Ruchu Drogowego akurat swoją siedzibę ma w Komendzie Powiatowej Policji w Policach, tych 6 Policjantów z ogniwa Ruchu Drogowego na co dzień pełni służbę na terenie naszego komisariatu, na terenie dwóch gmin. Tych służb było ponad 900 w 2016 r., tutaj warto zaznaczyć że służbę prewencyjną wykonują Policjanci z ogniwa patrolowo-interwencyjnego, z zespołu dzielnicowych, w porozumieniu z różnymi organami poza policyjnymi, służb wspólnych i z komendantem i funkcjonariuszami Straży Gminnej w Dobrej nasi policjanci wykonali 134 w zeszłym roku, to jest bardzo dużo. I na ręce

Pana Komendanta składam podziękowanie za współpracę. I myślę, że będzie dalej owocowała na takim samym wysokim poziomie jak dotychczas. Policjanci w służbie prewencyjnej ujawnili o 400 wykroczeń więcej niż w 2015 roku. I teraz najważniejsze dane, które mogą Państwa interesować: bezpieczeństwo w ruchu drogowym. Na terenie gminy Dobra w 2016 roku zaistniało 5 wypadków drogowych. Wypadki miały miejsce na drodze Lubieszyn, na trasie nr 10 Lubieszynska w Skarbimierzycach, w Dobrej na skrzyżowaniu ulicy Szczecińskiej z Migdałową, na trasie Stolec- Buk oraz w Mierzynie na ulicy Topolowej. I to miało miejsce w zeszłym roku. Natomiast tutaj dobrą informację dla Państwa mam, że od początku roku tego, nie odnotowaliśmy żadnego zdarzenia kwalifikującego się na wypadek drogowy. Czyli te podjęte czynności o charakterze prewencyjnym, zmiany kadrowe i konieczność uzupełnienia wakatów jeśli chodzi o stanowiska Policjantów z ogniwa ruchu drogowego w jakiejś mierze odniosło swój skutek i spowodowało to, że tych zdarzeń nie ma na terenie gminy Dobra, które kwalifikowałyby się jako zdarzenia drogowe, noszące znamiona wypadku. Wypadek to jest tam gdzie osoby są zabite bądź ranne, także tutaj na to proszę zwrócić uwagę. Na terenie gminy Dobra w zeszłym roku ujawniliśmy 21 sprawców przestępstw jeśli chodzi w kategorii nietrzeźwy kierujący, bądź kierujący pod wpływem środków odurzających i 6 sprawców wykroczeń z tej kategorii. W zakresie trzeźwości było o 35 więcej. A więc tutaj należy zaobserwować taką bardzo pozytywną tendencję zachowania kierujących. Więcej badań, a mniej ujawnionych nietrzeźwych kierujących. Ale to myślę, że społeczeństwo troszkę bardziej uświadomione jest. No i raczej kierujący kierowcy zdają sobie z tego sprawę, że obecność tych policjantów na drogach o różnych porach i rano i popołudniu i dokonywanie tej kontroli przesiewowej odniosło swój skutek. Różnego rodzaju działania i przedsięwzięcia profilaktyczne, przedsięwzięcia z dziećmi, z młodzieżą na terenie szkół na terenie całej Gminy Dobra, wspólnie z komendantem Straży Gminnej prowadziliśmy przez cały rok, one ciągle są prowadzone, zaangażowane są do tego różne podmioty poza policyjne, Inspekcja Transportu Drogowego, Straż Graniczna, przewodnicy psów służbowych z Policji, profilaktycy zajmujący się typową prewencją tzw. miękką, kryminalną wobec dzieci i młodzieży. Te wszystkie osoby pracują i kształtują zachowania naszych najmłodszych obywateli gminy Dobra. Jeszcze jedna taka rzecz, we wrześniu 2016 roku weszło do użytku takie narzędzie informatyczne, Krajowa Mapa Zagrożeń i Bezpieczeństwa, tam obywatel każdy może anonimowo nanieść zagrożenie, te zagrożenie jest w ciągu 5 dni weryfikowane. Albo jest potwierdzone albo nie. Zdarza się bardzo dużo żartów, ale zdarza się również dużo informacji potwierdzonych. Tam można różnego typu informacje nanieść, zarówno o spożywaniu alkoholu, o zakłóceniach porządku, o niewłaściwej infrastrukturze drogowej, o przekroczeniu prędkości. Tam jest około 20 tych kategorii, które każdy obywatel może anonimowo nanieść. I tutaj chciałbym zwrócić uwagę na bardzo dużą aktywność obywateli zamieszkałych na terenie gminy Dobra. Ponad 40% wszystkich zgłoszeń, które naniesione zostały na tę mapę zagrożeń w rejonie odpowiedzialności Powiatu Polickiego, to te zgłoszenia były od mieszkańców zamieszkałych na terenie gminy Dobra i potwierdzalność tych zgłoszeń to jest ponad 50 %. Czyli są poprawnie zgłoszenia przez nas weryfikowane i w miarę możliwości, w miarę posiadanych sił i środków eliminowane.

*Wójt Gminy:* ale były też takie zgłoszenia, gdzie Komendant mówił wcześniej, że np. w rejonie Komisariatu jest alkoholizm, tak? Że piją. Czyli też robią różnego rodzaju psikusy.

*Komendant Policji D. Mejer:* tak, tak. Po ustaleniach policji. Tylko po co?

*Wójt Gminy:* ze rejon komisariatu.

*Komendant Policji D. Mejer:* to są te czy inne, np. niewłaściwe opiekowanie się zwierzętami, różnego rodzaju rzeczy są zgłaszane. Każdy może anonimowo zgłosić. Zachęcam jeśli Państwo, jeśli macie informacje to proszę zgłaszać. W zeszłym roku weszła aplikacja Dzielnicy Blżej Nas, o której warto powiedzieć. Każdy dzielnicowy jest wyposażony w telefon służbowy, każdy dzielnicowy jest (...) zgłoszenia bezpośrednio. Telefony są podane na stronie internetowej, ta aplikacja wystarczy sobie ją wgrać i doprowadzi do najbliższej jednostki Policji w całej Polsce. Natomiast wybierzemy sobie miejscowość, miejsce zamieszkania i od razu się pokaże kto jest Państwa dzielnicowym wraz nr telefonu. I tutaj chciałem zaznaczyć, że oni włączają te telefony wtedy kiedy są w służbie, bo oni 24 h na dobę nie są w służbie. Więc jeżeli włącza ten telefon to wtedy ma obowiązek oddzwonić i dotrzeć do osoby, która prosiła o pomoc. Także zachęcam też do udziału, zachęcam do poinformowania mieszkańców gminy o takiej możliwości z korzystaniem. To się sprawdza, bo z obserwacji jak i bieżącego nadzoru nad dzielnicowymi to się sprawdza. Dzielnicowi oddzwaniają jeżeli są w stanie i docierają. Ten kontakt bezpośredni, obywatel a dzielnicowy; to funkcjonariusz tego pierwszego kontaktu jest na całkiem innym poziomie. Nie będę Państwa już dłużej, może złe słowo „zanudzał” tymi wszystkimi przedsięwzięciami prewencyjnymi jest naprawdę bardzo dużo, są prowadzone w całej gminie. Tu jeszcze chciałem podziękować za przekazanie, za wsparcie samorządu Państwu Radnym za przekazanie tego urządzenia, które do tej pory użytkował Pan Komendant, dotyczy to fotoradaru. Byliśmy pewni obaw, że ten stan bezpieczeństwa się pogorszy na naszych drogach, tutaj gminy Dobra. A to urządzenie jest używane, używane jest przez policjantów ogniwa ruchu drogowego na terenie gminy Dobra w różnych miejscach, o różnych porach dnia i nocy. Ono przez chwilę było w Policach, ale już spowodowaliśmy że ono jest w rękach tych policjantów z terenu gminy Dobra. Także cały czas pracuję na podniesienie stanu bezpieczeństwa głównie w ruchu drogowym. Jeśli chodzi o stan bezpieczeństwa w ruchu drogowym też na pewno Państwa interesuje. Tak jak powiedziałem, że tych wypadków było dwa, ale to na terenie innej gminy jeśli chodzi o Powiat Policki. Na ten czas, chwilę obecną żadnego wypadku nie odnotowaliśmy. W ostatnim czasie z bieżących zagrożeń, które przychodzi mi teraz do głowy, troszeczkę więcej jest teraz zdarzeń z obywatelami Ukrainy, których na naszym terenie troszeczkę pracuje i mieszka. No i czasami pod wpływem alkoholu pozwalają sobie za dużo. Natomiast moja taka polityka jest w takim przypadku, że za każdym razem jeżeli jest to możliwe, to przed oblicze sądu stawiany jest obywatel w trybie przyspieszonym tak, na drugi dzień, albo bezpośrednio po zdarzeniu jeżeli (...) zdarzenia doprowadzony pod oblicze sprawiedliwości i wymierzana jest kara. Tak żeby to się rozeszło, te osoby się znają. Tak żeby nie pozwalali sobie na dużo, dużo więcej niż to przewidują przepisy. Jeżeli są jakieś pytania, to bardzo proszę jestem do Państwa dyspozycji.

*Przewodniczący RG:* dziękuję. Statystyki mówią same za siebie, ja często dyskutowałem, rozmawiałem z komendantem Powiatowym Policji, teraz od nowego roku z Panem Komendantem z posterunku z Mierzyna, mam okazję współpracować. No i muszę podziękować i przyznać wręcz idzie to w dobrą stronę. My czasami jak bliżej jesteśmy tych naszych spraw, naszych ulic, naszych mieszkańców, sąsiadów mamy czasem pod wpływem impulsu, emocji różnego rodzaju pretensje do Policji. Ale to też proszę nie mieć nam tego za złe. Bo to tak jak mówiłem, chodzi nam o wspólną pomoc, pracę na równych zasadach. Proszę Pan Jerzy Stachowicz.

*Radny J. Stachowicz:* Panie Komendancie, pytanie bo umknęło to. Pan Komendant uczestniczył w komisji umknęło mi to uwadze, a wspomniał Pan że ma pod opieką też część toru wodnego. Więc moje pytanie dotyczy czy w ogóle, jakie działania prowadzicie, czy w ogóle są jakieś działania na tym torze prowadzone.

*Komendant Policji D. Mejer:* to jest część szlaku wodnego, bo tory wodne są na morskich torach wewnętrznych od Szczecina w Świnoujściu, natomiast tu są szlaki wodne. Chodzi o ten odcinek Odry w gminie Kołbaskowo, od granicy od Gryfina do Szczecina. Ale tam jesteśmy na bieżąco w porozumieniu z Komendantem miejskim w Szczecinie oni czasem patrolując swój rejon, troszeczkę dalej zajadą, to jest o ile dobrze pamiętam 12 km tego toru. Czyli pod kątem kłusownictwa, nie właściwego korzystania z urządzeń wodnych, prowadzenia skuterów wodnych bez uprawnień. Tak samo jest kwalifikowane jak bez uprawnień, bez prawa jazdy także proszę pamiętać. Za to grożą odpowiednie konsekwencje karne. No i tamci policjanci od czasu do czasu, jeżeli jest to możliwe na terenie gminy Kołbaskowo, płyną na to miejsce. Natomiast jeżeli chodzi o tej trasy wodnej to jesteśmy w kontakcie z Państwową Strażą Rybacką. Bo Państwowa Straż Rybacka też ma określone uprawnienia w tym zakresie. Jeżeli jest taka potrzeba to też jesteśmy do ich dyspozycji. Ostatnio w miesiącu lutym czy styczniu, ujawnili kłusownika na gorącym uczynku po zarzutach otrzymał za nielegalne kłusownictwo (...) plus konfiskata całego sprzętu. Także jesteśmy na bieżąco w kontakcie, więc jeżeli jest taka potrzeba i możliwość to reagujemy. Natomiast na terenie gminy Dobra torów wodnych nie ma szlaków, parę jezior jest.

*Radny J. Stachowicz:* dziękuję.

*Przewodniczący RG:* dobrze, dziękuję.

*Wójt Gminy:* ja jeszcze chciałabym dodać, jeżeli mogę Panie Przewodniczący. Chciałam wspomnieć i przypomnieć Państwu, bo zapewne pamiętacie. Tylko, że to jest już efekt podpisania umowy, mieliśmy w budżecie kwotę na wsparcie, na zakup komputerów dla komisariatu, naszego tutaj. I oczywiście realizujemy to, umowa została podpisana, więc niebawem praca na komisariacie będzie dużo przyjemniejsza, nie będzie kalki, pisanie na maszynie. Będą już komputery i na pewno też to usprawni to pracę, a co za tym idzie organizacja i czas pracy będzie dużo efektywniejsza. A więc cieszymy się, że te komputery trafią na komisariat Policji.

*Komendant Policji D. Mejer:* jeżeli mogę dodać Pani Wójt, dziękuję bardzo za przekazanie w imieniu Komendanta i swoim ten sprzęt na pewno trafi tutaj do Policjantów z Mierzyna. Komenda Wojewódzka jest w trakcie procedury przetargowej. Natomiast nie ukrywam, że potrzeby są i tego sprzętu z tego co się zorientowałem troszeczkę brakuje, on jest troszeczkę zużyty. Ja jeszcze zrobię sobie taką analizę bilansu no i na pewno, mogę to powiedzieć, na pewno będę do Państwa Radnych, do Pani Wójt zwracał się o pomoc, po to żeby ten sprzęt był. Generalnie ten sprzęt wiadomo służy Policjantom, oni nie biorą oni tylko korzystają wtedy tylko gdy wykonują określone czynności między organami gminy jednej czy drugiej czy innej. Używają tego sprzętu do codziennej służby. Jeżeli możemy coś usprawnić, coś może być lepszego i gdzieś możemy być efektywniejsi i w tym nam może pomóc sprzęt. To na pewno będziemy się o to zwracać. Bo na pewno ja i Pani Wójt ponosimy odpowiedzialność za porządek i bezpieczeństwo. Zgodnie z ustawą o policji, ustawą o samorządach, po połowie Pani Wójt, prawda?

*Wójt Gminy:* tak jest.

*Przewodniczący RG:* tylko gmina ma mniej instrumentów do wykorzystania, oprócz finansowych.

*Komendant Policji D. Mejer:* najważniejszy ma instrument.

*Przewodniczący RG:* czy ktoś z Państwa ma jeszcze do Pana Komendanta pytanie? Dziękujemy bardzo. Może Pan oczywiście zostać i przysłuchiwać się do końca sesji.

*Wójt Gminy:* służba ważniejsza.

*Komendant Policji D. Mejer:* dziękuję bardzo. Dalej nie będzie mnie dotyczyć.

*Przewodniczący RG:* jeszcze później mamy punkt Sprawozdanie z działalności Straży Gminnej w Dobrej, dalej będzie kontynuowane pod kątem działań Straży Gminnej. Dziękuję bardzo.

*Komendant Policji D. Mejer:* dziękuję bardzo. Do widzenia Państwu.

Salę obrad opuszcza Komendant Policji D. Mejer.

#### **Do pkt 5.**

Projekt uchwały w sprawie udzielenia pomocy finansowej Powiatowi Polickiemu.

Pan Grzegorz Śliwiński przedstawiła stanowisko Komisji Budżetowej – opinia pozytywna.

*Brak dyskusji.*

Rada Gminy jednogłośnie przyjęła uchwałę Nr XXIV/317/2017 w sprawie w sprawie udzielenia pomocy finansowej Powiatowi Polickiemu. Uchwała stanowi załącznik **nr 8** do protokołu.

#### **Do pkt 6.**

Projekt uchwały zmieniającej uchwałę w sprawie utworzenia Punktu przedszkolnego w Publicznej Szkole Podstawowej w Dołujach w Zespole Szkół w Dołujach.

Pani Halina Sromek przedstawiła stanowisko Komisji Oświaty, Kultury, Zdrowia i Opieki Społecznej – opinia pozytywna.

*Brak dyskusji.*

Rada Gminy jednogłośnie przyjęła uchwałę Nr XXIV/318/2017 zmieniającą uchwałę w sprawie utworzenia Punktu przedszkolnego w Publicznej Szkole Podstawowej w Dołujach w Zespole Szkół w Dołujach. Uchwała stanowi załącznik **nr 9** do protokołu.

#### **Do pkt 7.**

Projekt uchwały w sprawie nadania nazwy ulicy w miejscowości Wołczkowo.

Pan Jerzy Stachowicz przedstawił stanowisko Komisji Budownictwa, Planowania Przestrzennego i Ochrony Środowiska do przedmiotowego projektu uchwały – opinia pozytywna.

*Brak dyskusji.*

Rada Gminy jednogłośnie przyjęła uchwałę Nr XXIV/319/2017 w sprawie nadania nazwy ulicy w miejscowości Wołczkowo. Uchwała stanowi załącznik nr 10 do protokołu.

#### **Do pkt 7.**

Projekt uchwały w sprawie uchwalenia zmiany Studium uwarunkowań i kierunków zagospodarowania przestrzennego gminy Dobra.

Pan Jerzy Stachowicz przedstawił stanowisko Komisji Budownictwa, Planowania Przestrzennego i Ochrony Środowiska do przedmiotowego projektu uchwały – opinia pozytywna.

Pani Wójt przedłożyła poprawkę do przedmiotowego projektu uchwały, którą wszyscy radni otrzymali przed sesją. Poprawka stanowi załącznik nr 11 do protokołu.

*Dyskusja:*

*Przewodniczący RG:* gdzie poprawka związana jest z nową treścią, nowym kształtem załącznika graficznego. Gdzie uzupełniono go o symbol RO teren upraw ogrodowych w obrębach geodezyjnych Stolec, Rzędziny, Buk, Skarbimierzyce. I to jest załącznik graficzny i teren RO, tak. Otwieram dyskusję w tym zakresie.

*Radny G. Śliwiński:* można prosić o dodatkowe wyjaśnienie jeszcze?

*Przewodniczący RG:* proszę Pan Radny Stachowicz.

*Radny J. Stachowicz:* przedmiotem sporządzenia zmiany jest określenie kierunku zagospodarowania dla terenu działek nr 346/1, 346/2 w obrębie Wołczkowo pod cmentarz komunalny oraz części działek 13/57 w obrębie Skarbimierzyce i części 162/8 w obrębie Rzędziny pod uprawy ogrodowe. W poprawce, którą wniosła Pani Wójt jest dodatkowo wniesione, gdzie mam tę poprawkę, czyli są dodane miejscowości w których są też te tereny przeznaczone pod uprawy rolne. A to generalnie chodzi o działki przeznaczone dla byłych pracowników gospodarstw rolnych, którzy właśnie od jakiegoś czasu upominali się o zadośćuczynienie, czy może w ten sposób powiem. Że po prostu uprawiali te działki od lat, a w związku z tym, że tereny były ujęte bezpośrednio pod budowę. I dlatego nie mogli tego nabyć i to się ciągnie ta sprawa od kilku lat. I w związku z tym teraz przyjmujemy Studium. I to pozwoli pracownikom nabyć te tereny już docelowo na własne potrzeby.

*Przewodniczący RG:* to po kilku ostatnich ogólnopolskich doniesieniach medialnych, gdzie była mowa że Agencja Rolna były problemy. Sprzedawała grunt, który potem był skupowany przez dewelopera, potem był za miesiąc za wiele większe pieniądze, z wiele większym zyskiem sprzedawany. Dlatego agencja podjęła decyzje, że tych gruntów budowlanych bez zmiany Studium warunków zagospodarowania nikomu nie przekaze. Dlatego też w Wołczkowie musieliśmy zmieniać ten teren z przeznaczeniem pod Cmentarz, żeby Agencja miała gwarancję i również Agencja Mienia Wojskowego żeby miała gwarancję, że to nie pójdzie pod młotek, pod deweloperkę. Tylko oczywiście, to jest potrzebne.



*Wójt Gminy:* i tak było też z tymi gruntami w miejscowościach Rzędziny i Stolec, gdzie część gruntów mieszkańcy uprawiający kupili, a później weszła zmiana gdzie zostało to zmienione na budownictwo i zostało wszystko wstrzymane, i tak długo, przez tyle lat nie mogliśmy się z agencją dogadać. Bo zawsze był problem kto, co, jakie będą mapy. A potem zadziała się sytuacja i w końcu udało się uzgodnić to i dzisiaj mamy już efekt.

*Radny J. Stachowicz:* trzeba dodać, że to naprawę już długo trwa.

*Radna H. Sromek:* ponad 12 lat.

*Radny J. Stachowicz:* tak, właśnie chciałem to powiedzieć. Ponad 10 lat. Proszę Państwa, to jest naprawdę temat dla tych mieszkańców, którzy uprawiali to jako pracownicy i do tej pory było to krzywdzące, więc działanie.

*Wójt Gminy:* że jedni kupili, a drudzy nie.

*Radny J. Stachowicz:* tak, bo niektórzy zdążyli wykupić to, co podkreślam jeszcze. A inni Ci co nie zdążyli, bo tam był czas, moment chyba grudzień, nie pamiętam którego roku. Czas wykupu, niektórzy nie zdążyli dokonać zakupu, tych zmian. I tu dzięki staraniom, bo w niektórych sprawach uczestniczyłem, dzięki staraniom gminy, Pani Wójt, na rzecz pozyskania, nie pozyskania tylko zmiany statusu tej działki. To generalnie pozwoli teraz, no zaspokoi potrzeby mieszkańców. I myślę, że ogólne zadowolenie będzie w tamtych miejscowościach. Dziękuję.

*Przewodniczący RG:* dobrze, dziękuję.

Rada Gminy przyjęła poprawkę jednogłośnie.

Rada Gminy jednogłośnie przyjęła uchwałę Nr XXIV/320/2017 w sprawie uchwalenia zmiany Studium uwarunkowań i kierunków zagospodarowania przestrzennego gminy Dobra wraz z poprawką. Uchwała stanowi załącznik nr 12 do protokołu.

### **Do pkt 9.**

Projekt uchwały w sprawie przystąpienia do sporządzenia zmiany Studium uwarunkowań i kierunków zagospodarowania przestrzennego gminy Dobra.

Pan Jerzy Stachowicz przedstawił stanowisko Komisji Budownictwa, Planowania Przestrzennego i Ochrony Środowiska do przedmiotowego projektu uchwały – opinia pozytywna.

*Przewodniczący RG:* proszę Państwa, w tej sprawie zgodnie z tym uzasadnieniem przesunięcia (...) wpłynęła odpowiedź firmy Pinggao Group na wniosek Radnego Pana Mariusza Lindnera złożony podczas sesji. Również Polskie Linie Energoelektryczne swoje pismo w sprawie przebudowy linii złożyły. Od posła Józefa Brynkusa wpłynęło pismo dotyczące przetargu, że złożył zawiadomienie do prokuratora Generalnego o podejrzeniu zaistnienia przestępstwa przy przygotowaniu przetargu z działań w 2015 roku. Następnie firma Pinggao również przesłała informację o linii 220kV Krajnik- Glinki i tutaj cechy wyboru przez tereny gminy Dobra. I również wczoraj wpłynęła informacja od Pani Krystyny Trzcńskiej, że złożyła zawiadomienie do Prokuratury Rejonowej Szczecin Zachód w przedmiocie podejrzenia popełnienia przestępstwa

przez Pana Marcina Mamrota winnego popełnienia sfałszowania dokumentów organów administracji samorządowej. Otwieram dyskusję w tym zakresie. Proszę Pan Radny Stachowicz.

*Radny J. Stachowicz:* czy Pani Trzcńska wyjaśnia na czym miałyby to polegać to oskarżenie?

*Radny J. Reszta:* a o jakie dokumenty chodzi?

*Przewodniczący RG:* ja mogę pokazać to pismo i Państwo sami będziecie wyciągali wnioski. To jest tak: zawiadomienie i miałyby to polegać o popełnieniu przestępstwa o fałszowaniu dokumentów i składaniu fałszywych oświadczeń przed organem samorządu lokalnego, przedstawionego przez Dyrektora projektu przebudowy linii działającego w imieniu spółki Pinggao Group. Zawiadamiam, że Pan taki i taki w dniach 19, 20 i 21 kwietnia 2017 na posiedzeniach komisji problemowych Rady Gminy Dobra, przedstawił Radnym do akceptacji projekt lokalizacji trasy z naniesionym odręcznie, sfałszowanym przebiegiem planowanego Obejścia Zachodniego wzdłuż którego wyznaczono planowaną trasę. No tutaj, kto będzie chciał, może nie będzie tego odczytywać, żeby się zapoznać się. Ale z takich ciekawostek dodam tutaj, że również Pani Trzcńska wskazuje że beneficjentem tak sfałszowanego przebiegu trasy są właściciele działek nr 12, współnicy spółki 264, 885, 280/13 i dodaje, że działkę 885 zamieszkuje Przewodniczący Rady Gminy Dobra, a działkę nr 264 najbliższa rodzina Przewodniczącego Rady Gminy Dobra. Przy czym to jest kłamstwo, bo to nie są działki, oświadczam publicznie pod rygorem odpowiedzialności karnej, nie są działki ani moje ani mojej najbliższej rodziny. I podejrzewam, że Pan Radny Mariusz Lindner po tych newsach i informacjach Pani Trzcńskiej, również dlatego szkaluje moje imię w Radiu Szczecin w audycji z 6 maja, gdzie te informacje potwierdza i wskazuje, że to Przewodniczący Rady Gminy jest głównym prowodyrem i ma interes prywatny w tym, żeby tą linię przesunąć. Nie wiem skąd takie informacje i prosiłbym, żeby zaprzestał Pan Radny Lindner kłamania ludzi, kłamania i szykanowania mojego dobrego imienia. Proszę.

*Radny M. Lindner:* wracając do tematu Panie Przewodniczący, czy w tym doniesieniu do prokuratury chodzi o te mapy google, które relacjonowałem wcześniej? Czyli dokładnie o przesunięcie tego na wschód?

*Przewodniczący RG:* ale to Pani Trzcńskiej proszę pytać.

*Radny T. Czarnota:* przecież Pan to prawa ręka Pani Trzcńskiej.

*Radny M. Lindner:* bo w moim piśmie na zeszłej sesji Rady Gminy podniosłem temat, że na mapach google linia, trasa obwodnicy przesunięta w kierunku wschodnim. I chciałem, żeby to przedstawiono na mapach geodezyjnych. Jest przedstawiona na mapach geodezyjnych? Czy nadal jedziemy na mapach google?

*J. Knieciński Pinggao Group:* można się odnieść?

*Przewodniczący RG:* tylko proszę się przedstawić.

*J. Knieciński Pinggao Group:* oczywiście. Nawet wszystkich nas przedstawię. Dzień dobry Państwu, nazywam się Jacek Knieciński. Trzymam laptopa, bo jestem przedstawicielem firmy Pinggao, zarówno Pan Marcin Mamrot, Maria Bohutyn i Piotr Kromerski. Jesteśmy zespołem osób odpowiedzialnych za przygotowanie tej inwestycji i działamy na zlecenie Polskich Siecie

Elektroenergetycznych. Ponieważ pojawił się bardzo ciężki zarzut, jednego z pracowników zgłoszono do prokuratury jak rozumiem zarzut fałszerstwa. Uważamy, że powinniśmy wyjaśnić Państwu, przedstawić skąd naszym zdaniem taka próba wprowadzenie Państwa w błąd. Jaka jest rzeczywistość, ale żeby to zrobić potrzebujemy podłączyć ten komputer na moment, żeby pokazać Państwu jedną mapę. I spróbuję naprawdę syntetycznie wyjaśnić Państwu. Mamy na pendrivie. Tylko czy jest zgoda na to? Uważam, że jest na tyle delikatna i nie elegancka, że przed głosowaniem musimy Państwu wyjaśnić. Tylko czy jest zgoda na to Panie Przewodniczący? Dobrze, proszę Państwa spróbujcie to jak najbardziej syntetycznie i prosto wyjaśnić. Tak jak powiedziałem uważam, że to jest ważne. Będą mnie wspierać urbaniści. Co Państwo widziecie? Na jednej mapie zintegrowaliśmy dwa przebiegi planowanej obwodnicy. Pierwszym źródłem informacji o obwodnicy jest Państwa dokument gminny jakim jest Studium, dobrze? I obwodnica w Studium, na naszej mapie zaznaczona jest kolorem tym brązowo-bordowym, dobrze. Czyli innymi słowy bierzemy Państwa Studium i przenosimy lokalizację obwodnicy. Tyle tylko, że lokalizacja obwodnicy i tutaj Państwa zamartwię nie do końca wynika tylko z tego co macie zapisane w Studium. Jest to inwestycja ponadlokalna, celu publicznego, dla której właśnie została wydana decyzja środowiskowa. I w tej decyzji środowiskowej, Generalna Dyrekcja dostała bardzo precyzyjną lokalizację projektu obwodnicy. Co w związku z tym, no ponieważ drogowcy dysponują prawem, które jest niemal w jakimś sensie ponad prawem, ponad Studium. W związku z tym, tak naprawdę wiążący przebieg tej obwodnicy, to jest przebieg zaznaczony na naszym kolorem szarym. Widzicie Państwo różnicę? To jest Państwa Studium, to jest to co faktycznie zbudują drogowcy na podstawie ZRIDu. I teraz, istota zarzutów w stosunku do nas polega na fałszerstwie. Ja powiem tak, ja nie będę tego komentował. Mogę powiedzieć tylko jedno, jeżeli formujemy coś tak poważnego warto pomyśleć i przyjrzeć się tym dokumentom. Bo po prostu tak się nie robi. I teraz co my zrobiliśmy? My na mapy wczytaliśmy najbardziej aktualny przebieg obwodnicy, na podstawie danych geodezyjnych które dostaliśmy od drogowców. Czyli na te pytanie gdzie będzie obwodnica, odpowiedź jest tutaj, kolorem szarym. Na pytanie gdzie Państwo macie w Studium, które jedynie wskazuje kierunki rozwoju gminy, gdzie jest Wasza obwodnica? Ona jest tutaj. No i teraz pytanie: co mamy Państwu przedstawiać? Ten przebieg ze Studium, który nie jest faktycznie prawdziwym przebiegiem obwodnicy. Czy to gdzie drogowcy zbudują obwodnicę, chociażby na podstawie decyzji środowiskowej? Wybraliśmy oczywiście realny przebieg. Jaki jest efekt? No obwodnica stąd przesuwana się tu. I to co Państwo, czy niektórzy nazywają fałszerstwem. Jest w istocie niczym innym jak szczególną (...) i dokładnością polegającą na precyzyjnym określeniu gdzie będzie obwodnica. I nie wprowadzaniu mieszkańców w błąd i zlokalizowaniu na mapach które pokazujemy i Państwu jako radnym naszej linii w sąsiedztwie faktycznej obwodnicy, tam gdzie jest ona projektowana, raz jeszcze ta. A nie w sąsiedztwie obwodnicy, którą macie orientacyjnie wpisana do Studium. Tak jak powiedziałem. To jest rzetelność, a nie fałszerstwo. I muszę przyznać, że rozważamy różne kroki prawne. Ponieważ została przekroczona pewna cienka czerwona linia. My możemy rozmawiać, ja to Państwu już mówiłem części radnych, możemy pracować argumentami, możemy pracować mapami. Naszą rolą jest dać Państwu bezpieczeństwo. Że Wy dzisiaj podejmujecie decyzję w oparciu o rzetelne informacje, przepraszam nie o fałszerstwo. I właśnie to próbuję Państwu pokazać. To co Państwo widzicie, to co są dwa kolory zielone i kolor żółty, to są różne przebiegi trasy linii które analizowaliśmy. Nie chcę zabierać za dużo czasu, ale generalna zasada: presja urbanizacyjna Państwa Gminy idzie od strony Szczecina. To w jakiej sprawie dzisiaj Państwo głosujecie, to jest

rozpoczęcie procedury zabrania linii, która jest w najbardziej gęsto zabudowanym terenie. Gdzie rzeczywiście jest ok. 1500 domów w tym pasie 2 razy po 300 metrów. I przeniesienie tej linii na teren, który będzie w sąsiedztwie obwodnicy projektowanej, a zatem łączymy infrastrukturę szczególnie uciążliwą jaką jest infrastruktura obwodnicy. I obok niej, bezpośrednio obok niej, z uzgodnieniem z drogowcami którzy pozwolili nam się przysunąć jeszcze bliżej tej obwodnicy, lokalizujemy linię. Bo nie sądzę żeby ktoś zbudował dom, inna sprawa czy w ogóle mógłby wybudować dom tuż przy drodze szybkiego ruchu. Dlatego lokalizujemy tam linię, a nie po to żebyście Państwo w gminie mieli tutaj jedną ciężką infrastrukturę jaką jest obwodnica, a tutaj w środku terenów zabudowanych, żeby budować nową linię. I krótko jeszcze jedna kwestia, w jakiej sprawie Państwo jeszcze dzisiaj głosują. Patrząc tutaj na polską flagę, bo widziałem naprawdę setki sesji rady, ale nie widziałem na głosowaniu flagi. I rzeczywiście jest trochę tak, że głosujecie Państwo tą flagą. Ponieważ my na zlecenie Polskich Sieci przebudowujemy linię, która ma w sposób istotny poprawić bezpieczeństwo. I nie dopuścić do awarii jaka miała miejsce na Państwa terenie w 2008 roku. Po to realizujemy tą inwestycję, to jest inwestycja która w istotny sposób zapewnia ciągłość dostaw energii do ponad pół miliona ludzi. To jest istota Waszego głosu dzisiaj, który rozpoczyna oczywiście pewną procedurę. Mówię dlatego, żeby nie zapominać, bo to nie jest typowa inwestycja dla gminy. W sensie ona jest rzeczywiście większa niż granice gminy. I teraz co jeszcze? Aha. Ta mapa wszystko to co zielone proszę Państwa, to są działki Skarbu Państwa. W zdecydowanej większości AML, jeżeli możemy zlokalizować linię, podkreślam w większości na terenach działek państwa. Zlokalizować linię której właściciel Spółka Skarbu Państwa, robimy to. Żeby jak najmniej ingerować we własność prywatną, zbudować obiekt liniowy który ma w sumie 50 km, bo tyle ma ta linia. Przechodzi przez teren 5 gmin, żeby nie wejść na działki prywatne, no nie da się. Więc będziemy zahaczać o kilka działek prywatnych, w tym m.in. działkę Pani Trzcіńskiej, która złożyła doniesienie na to fałszerstwo. I teraz moje pytanie, czy jasne jest dla Państwa skąd jest różnica między jednym, a drugim przebiegiem? To jest dla mnie bardzo ważne, żeby Państwo to wiedzieli. Bo my zabiegamy u Państwa o rozpoczęcie procedury. Więc chcę wiedzieć, że wszyscy wiedzą że są pewni.

*Przewodniczący RG:* jeszcze mam pytanie, czy tu mówimy o linii tej bardziej na lewo zielonej czy tej bliżej obwodnicy?

*J. Knieciński Pinggao Group:* proszę Pana, tu są dwa, tu są trzy warianty. Wariant który się pojawił, żeby poprowadzić linię, czyli mówiąc wprost: wrócić na stronę wschodnią obwodnicy. No to wracamy do terenu w Wołczkowie, prawda. Tam ingerencja w nieruchomości prywatne jest znacznie większa niż po zachodniej stronie obwodnicy. Ale to jest jedna z możliwości prawda. I wtedy faktycznie proszę zobaczyć, bo to jest m.in. to miejsce i już zaczynamy zahaczać o zdecydowanie więcej działek z potencjałem budowlanym. Natomiast w tym wariantcie jednym i drugim zielonym, rzeczywiście wchodzimy na jedną ogromną a konkretnie, na dwie ogromne działki jednej właścicielki, która wybudowała dom z dala po prostu od innych. I teraz naszą rolę, czy rolę projektantów jest podjąć decyzję czy wchodzimy w tereny silniej zurbanizowane, które Państwo zresztą zgodnie z zapisami Studium planujecie tam bardziej intensywną zabudowę i ta zabudowa się tam dzieje. Czy mam budując w bezpiecznej odległości oczywiście od tego domu zlokalizować linię po drugiej stronie i odległość od domu Pani Trzcіńskiej, padło to nazwisko więc mogę podać, jest dzisiaj ok. 190 metrów. Przepisy ograniczenia w sąsiedztwie tego typu linii dotyczą 2 x 25 metrów. Cały czas przypominam skąd my tą linię zabieramy.

*Radny M. Lindner:* mam jedno pytanie, czy posiada Pan jakiś oficjalny dokument który stwierdza że faktycznie tak będzie przebiegała ta autostrada? Jak Pan pokazał.

*J. Knieciński Pinggao Group:* a co Pan, jak Pan rozumie decyzję środowiska wydaną?

*Radny M. Lindner:* czyli w decyzji środowiskowej jest dokładny przebieg, ten który Pan nam wrzucił na mapę.

*J. Knieciński Pinggao Group:* ja nie wrzuciłem, ja nie wrzuciłem Proszę Pana, to ważne. Bo z tych słów bierze się wnioski o fałszerstwo, przerysował wrzucił, nie. Tu jest zespół ludzi, którzy mają potężne oprogramowanie które pobiera dziesiątki tysięcy, czy setki tysięcy punktów.

*P. Kromerski Pinggao Group:* pracujemy w układzie współrzędnych, pracujemy w układzie współrzędnych i w układzie współrzędnych zostały odwzorowane mapy, które są przed ostatnim wydaniem decyzji Dróg Krajowych i Autostrad. Mapy pochodzą z Generalnej Dyrekcji Dróg Krajowych i Autostrad. Wariant zielony, który został przez nas pierwotnie zaprojektowany, jest wariantem standardowym który zakłada standardową odległość tego typu obiektów. Wariant niebieski jest wariantem zbliżenia się jeszcze do tej obwodnicy ujętym w decyzji środowiskowej po opiniach zaciągniętych w Generalnej Dyrekcji Dróg Krajowych i Autostrad, gdzie zaopiniowano ten przebieg, zbliżenie i zaakceptowano. Także nie mogę (...) odstępstwo. Cały czas poruszmy się po materiale, który jest osadzony w układzie współrzędnych. Niezależnie od tego czy teraz przed Państwem materiał na podkładzie ewidencyjnym, gdzie widać własności. Niezależnie czy wyświetliliśmy go na mapie, na zdjęciu ortofotomapy, która też jest zbiorem, wpasowana, posiada układ współrzędnych. Wszystko jest odwzorowanie geograficznie, przestrzennie tak jak jest to w rzeczywistości będzie.

*J. Knieciński Pinggao Group:* a po to pokazujemy różne mapy, kontynuując ten wątek, które jest dowodem fałszerstwa rzekomego fałszerstwa. Że mówiąc wprost Proszę Państwa, nie wszyscy dobrze operujemy w Polsce mapami, bo się tego stosunkowo mało uczymy. W związku z tym możemy Wam pokazać taką mapę, gdzie wyraźnie widać zabudowę ale jest również jest np. Kowalski i czy Nowak i mówi, że nie wiem gdzie jestem. Dlatego pokazujemy zdjęcia lotnicze, i mówimy mu proszę zobacz to jest ta droga, którą Pan zna, prawda. I dlatego pokazujemy mieszkańcom. Żeby ponad wszelką wątpliwość wszyscy wiedzieli gdzie my lokalizujemy, a nie fałszujemy linię.

*P. Kromerski Pinggao Group:* proszę Państwa, dodam jeszcze jedną rzecz. Czy tego typu sytuacja, która ma miejsce teraz, która jest dyskutowana jest sytuacją powszechną, czy to nie jest coś rzadkiego? Ja jestem urbanistą i widziałem na terenie całego kraju, to jest dosyć powszechną sytuacją w której gminy nawet opiniują dokumenty studium, planów miejscowych, gdzie zabezpieczają przebiegi dróg krajowych. Najczęściej są to obwodnice w dokumentach planistycznych. Problem w opiniach, w uzgodnieniach z Generalną Dyrekcją, natomiast jak przychodzi generalna dyrekcja na etap projektowy, czyli schodzi już do tego wyższego szczegółu i realizuje te inwestycje w trybie spec ustawy drogowej. W ten sposób hasło spec ustawa drogowa, która wyłącza ustawę o planowaniu zagospodarowaniu przestrzennym, która mówi że projektant drogowy może zrealizować niezależnie od tego co jest zapisane w Studium gminnym. Niezależnie od tego co jest zapisane w planie miejscowym, czyli w prawie miejscowym powoduje że przebiegi są dogrywane. I dochodzi do takich rozbieżności, to jest sytuacja powiedziałbym, to nie jest jakiś

wyjątek, to jest dosyć powszechna sytuacja. I powiem tak, u Państwa ta rozbieżność pojawiająca się w kierunku wschodnim i 40 metrów tylko to się rozjechało. W tym miejscu, to jest naprawdę komfortowa sytuacja. Bo mamy takie sytuacje gdzie te przepisy są zabezpieczone po zachodzie miejscowości i przechodzą (...) realizacyjnie są na wschodzie. Bo na przykład właśnie w programach procedur środowiskowej okazuje się, że stwierdzono chociażby występowanie całych sieci ciepłowniczych chociażby, czy innych uwarunkowań (...) I jest to sytuacja powszechna, jest to sytuacja zgodna ze stanem prawnym gdzie są realizowane inwestycje. Czyli tutaj nie ma sprzeczności między ustawą o planowaniu i zagospodarowaniu przestrzennym i realizowaną przez Państwo polityką, a spec ustawą. Także tak to wygląda. Z tego typu sytuacjami spotykamy się notorycznie.

*J. Knieciński Pinggao Group:* i jeszcze jedna informacja. Jeżeli idziemy do mediów publicznych i szkalujemy jakąś firmę, to warto coś o niej wiedzieć. Moja propozycja jest taka, jeśli ktokolwiek z Państwa ma wątpliwość czy firma skończy to zadanie, proszę zobaczyć inne nasze obiekty. Możemy zaprosić Państwa na obiekt Pomorzany żebyście zobaczyli jak wygląda postawiony obiekt, ja życzę każdemu takiego porządku i takiej technologii. Możemy pojechać pod stację Kozienice, jest to niemalże końcówka procesu. Proszę zobaczyć jak buduje firma Pinggao. Możemy Marcin pojechać do Żydowa, obiekt praktycznie zamknięty. Proszę zanim będziemy powtarzać w mediach publicznych nieprawdę o firmie, całkowicie bez konsekwencji, zobaczyć te obiekty. Wówczas można formułować zdania o tym, że firma zejdzie i zostawi po sobie bałagan. Ja na razie widzę, że to co możemy i chcielibyśmy zostawić to jest pewne że nie będzie awarii z 2008 r. I to robimy. I jeszcze jedna, jeżeli idziemy do mediów i mówimy, że idziemy przez jakieś działki proszę Pana, ja szedłem przez działki posłów, senatorów, prezydentów. Przechodziłem przez działki takich ludzi i mi wierzyć na mnie to nie robi wrażenia. Zrobiłoby to na mnie wrażenie gdybym przebudowywał tę linię tutaj i przyszłoby 1,5 tysiąca ludzi do mnie i powiedzieliby, proszę Pana dlaczego po 50 latach jak buduje Pan nową linię, nie zabierze Pan ją z nad naszych głów, bo tam była droga i ją wtedy w socjalizmie budowano i średnio te konsultacje społeczne wychodziły i dlaczego Pan jej nie zbuduje tutaj na działkach w zdecydowanej większości Skarbu Państwa, przy drodze gdzie i tak nikt nie zbuduje. Mówię o tym, bo my jesteśmy otwarci na dyskusję. Ale nie cierpię naciągania rzeczywistości dla celów swoich, przepraszam. I też czuję się w obowiązku chronić dwie spółki, Spółkę Skarbu Państwa i mojego klienta Pinggao. Bo nie jesteśmy sobie tak bezkarnie.

*Przewodniczący RG:* proszę Pani Sołtys z Wołczkowa.

*Sołtys Sołectwa Wołczkowo L. Rygielska:* ja z kolei chciałbym firmie podziękować. Panie Lindner, bardzo bym prosiła o sprostowanie. Firma była w Wołczkowie chyba ze trzy razy. Pierwsza wersja miała być, działki rzeczywiście były, niedaleko były domy mieszkalne, opracowali Państwo na nowo, przepracowali cały projekt nowy. Że linia idzie lasem i nie dotyczy prawie żadnego mieszkańca Wołczkowa. Za to dziękuję. I to chciałabym, żeby Pan też napisał, bardzo proszę.

*Przewodniczący RG:* proszę Pan Radny Jerzy Stachowicz.

*Radny J. Stachowicz:* proszę Państwo, dwa powody są dla których jestem bardzo, bardzo za. Oczywiście pierwszy powód to jest przesunięcie linii, przebudowa starej linii po terenach agencyjnych. A drugi to za to, że zostanie zlikwidowana ta stara linia. Gdzie proszę Państwa to

jest ogrom, proszę zobaczyć na mapie jak to wygląda. To jest tak zainwestowany teren, tak teren zablokował wiele innych terenów, dużo innych terenów które nie są wykorzystywane. Ja się z tego powodu bardzo cieszę, nawet dzisiaj jechałem z koleżanką przez Mierzyn i pokazywałem w którym miejscu przebiega ta aktualna linia. Jak dużo terenów jest zablokowanych. Pod którymi Proszę Państwa w bardzo niewielkiej odległości są wybudowane domy.

*J. Knieciński Pinggao Group:* proszę Państwa, przepraszam bardzo. To o czym Pan Radny mówi wygląda tak.

*Radny J. Stachowicz:* aktualna linia.

*J. Knieciński Pinggao Group:* I teraz mamy zamienić tę linię, na linię dwutorową. Co to znaczy linia dwutorowa? To znaczy, że na jednej konstrukcji będą jak gdyby dwie linie. Po co się to robi? Żebyśmy nie przyszli do Państwa za 5 lat i powiedzieli, proszę Państwa potrzebujemy jeszcze drugiej linii. Bo wtedy byście mieli pełne prawo strzelać do nas, metaforycznie.

*Przewodniczący RG:* proszę Pan Radny Gadowski.

*Radny Z. Gadowski:* ja mam pytanie.

*Radny J. Stachowicz:* chciałbym kontynuować.

*Przewodniczący RG:* to może najpierw skończy Radny Stachowicz?

*Radny Z. Gadowski:* dobrze.

*Radny J. Stachowicz:* więc proszę Państwa, bardzo martwi mnie sytuacja, którą osobiście słyszałem. Słyszałem argumenty kolegi Lindnera, Radnego który właśnie w radiu przemawiał i oczerniał Przewodniczącego. Że to Przewodniczący Radny Gminy nie uzasadniając tu wykorzystał sytuację i oddalił to od siebie, że ma tereny i tak dalej i tak dalej. Nie, no nie, ja chciałbym jeszcze dodatkowo zapytać dlaczego Pan nie lubi Radnych, Przewodniczącego, Pani Wójt?

*Przewodniczący RG:* i mieszkańców Bezrzecza i Wołczkowa.

*Z sali:* i Mierzyna.

*Przewodniczący RG:* a dba Pan o interes jednej osoby?

*Radny J. Stachowicz:* może ja zakończę Panię Przewodniczący? Mówiąc właśnie tak negatywnie, bo to co powiedział Pan w radiu o Przewodniczącym, to zabrzmiało naprawdę strasznie. Moim zdaniem strasznie. Oczerniał Pan Przewodniczącego, że Przewodniczący wykorzystuje swoją pozycję dla prywaty. A nie pomyślał o tej ilości mieszkańców, którzy będą super zadowoleni przy aktualnym przebiegu tej starej linii. Więc czy Pan nie lubi Gminy Pani Radny? Bo Pan robi tą złą robotę, Pan robi złą robotę dla gminy przede wszystkim. Oczerniając Panią Wójt w wielu przypadkach, Radnych, nas radnych, Przewodniczącego ostatnio prawda. No dziwi mnie ta sytuacja. A nie widzi Pan pozytywów, które przynosi ta inwestycja i w ogóle innych pozytywów, które robimy na rzecz gminy i na korzyść mieszkańców. Dziękuję.

*Przewodniczący RG:* proszę Pan Radny Lindner.

*Radny M. Lindner:* chciałem się od razu odnieść do słów Pana Stachowicza. Po pierwsze nie negowałem przerwania linii na nowy przebieg. To jest w moim piśmie wyraźnie napisane. To jest pierwsza zarzut, który Pan mi zarzucił. Nie negowałem. Chodzi mi tylko o końcówkę przebiegu linii. Czyli o mieszkańców małego Wołczkowa, czyli obecnej Redlicy i o działki Pani Trzcinińskiej, która do mnie jako do Radnego zwróciła się o pomoc w tej sprawie, tak. Chodzi tylko i wyłącznie o końcówkę przebiegu a nie chodzi o przerwanie linii, napisałem wyraźnie w piśmie. Jestem za. Jestem za tym żeby linia była przeniesiona, chodzi tylko o dopasowanie końcówki.

*Radny J. Stachowicz:* może dokończy?

*Radny M. Lindner:* to co powiedziałem w Radiu Szczecin. Wracam do tego tematu. Wypowiedź trwała 10 minut, nie wiem co reporter sobie.

*Radny J. Stachowicz:* a nie słuchał Pan tego.

*Radna H. Sromek:* to co Pan powiedział.

*Radny M. Lindner:* w porządku to co powiedziałem, padło ode mnie.

*Radny T. Czarnota:* teraz Pan będzie przeproszał, jak jest 15 osób? A słuchało 10 tysięcy Pana. Trzeba w głowę się puknąć i powiedzieć coś prawdziwego, a nie fałszywego że ktoś ma działki.

*J. Knieciński Pinggao Group:* chociaż jestem gościem, a w żadnym stopniu nie gospodarzem to jednak chciałbym o paradoksie spróbować zrozumieć drugą stronę. Bo żeby była jasność, teraz trzeba uczciwie powiedzieć o jednej rzeczy o której właśnie Pan Radny zaczął mówić. To nie jest tak, że my przerzucamy linię, czy lokalizujemy ją w sąsiedztwie gdzie nie ma żadnych domów. Tylko Państwo nie jesteście gminą w centrum nikąd, tylko jesteście nie wiem jakiego słowa użyć, żeby to brzmiało. Jesteście tak blisko Szczecina, że ten Szczecin i ta presja się rozlewa, co widać właśnie tutaj. Teraz Piotr jeśli mogę prosić, ja chcę pokazać że te domy, które dzisiaj nie miały linii i do których my się zbliżamy. Ja chcę Państwu pokazać, że my musimy podejmować bardzo trudne wybory m.in. po procesach konsultacyjnych. I tak jak np. pierwotny przebieg linii ze Studium wykonalności był np. tutaj, to widać ewidentnie że to nie jest dobry przebieg, prawda. Wchodzimy tutaj na dziesiątki działek prywatnych. Możemy tutaj ominąć i wejść od tej strony, jest to zdecydowanie lepiej. Ale powiększmy najpierw to miejsce, żeby Państwo dokładnie wiedzieli o czym mówimy. Tutaj mamy dom właścicielki, która zgłosiła nas do Prokuratury. To co mogliśmy zrobić po tym kiedy zorientowaliśmy się, że nie akceptuje tego przebiegu, to jeszcze bardziej przesunąć właśnie do sąsiedniej, sąsiadującej tutaj obwodnicy. Zejdźmy na dół. Tutaj mamy jeśli dobrze pamiętam Redlicę, tak. Tu z całą pewnością rozwija się zabudowa, to wszystko są działki Skarbu Państwa, można zakładać że ona tutaj nie pójdzie. Ale teraz pytanie, czy porównujemy tutaj kilka, czy kilkanaście domów czy tutaj gigantyczną jakby presję urbanistyczną. Ja nie mówię, że tam nie ma domów. Ja mówię tylko, że jeżeli mam postawić to w środku osiedli albo w odległości 200 metrów od kilkunastu domów. Wybieram ten przebieg, dlatego że zakładam że ta presja stąd już nie dojdzie do drogi. Bo zmartwię Państwa, bo obwodnica jest bardzo silnie oddziałującym obiektem. Wszyscy kochamy obwodnicę, bo nie stoimy w korkach. Ale Ci którzy mieszkają nawet przy ekranach akustycznych, wiedzą że to nie jest najlepsze sąsiedztwo. Dlatego lokalizujemy tam linię, żeby nie zabierać innych terenów przewidzianych potencjalnie pod zabudowę. Także to nie jest, że linia znika. Natomiast idziemy z



nią do miejsca gdzie ten rozwój jest nieporównywalnie mniej dynamiczny niż na obszarze na którym chcieliby go widzieć inni, po drugiej stronie obwodnicy.

*Przewodniczący RG:* dziękuję. Pan Radny Gadowski.

*Radny Z. Gadowski:* ja mam tylko pytanie co do tego miejsca i Pani, czy tam jakiegoś kompromisu nie jesteście w stanie osiągnąć? (...)

*J. Knieciński Pinggao Group:* proszę Pana, ja nic nie odrzucam.

*Radny Z. Gadowski:* nie, nie, mówię o Pani. Bo ja rozumiem, że Państwo chcecie.

*J. Knieciński Pinggao Group:* na razie z Panią jest trudno rozmawiać w tym sensie, że wie Pan tak po ludzku. Kolega został zgłoszony do Prokuratury.

*Radny Z. Gadowski:* pominiemy to.

*J. Knieciński Pinggao Group:* dwa gigantyczne podmioty są regularnie szkalowane. Powiem tak, jedna osoba wyczerpała pakiet zarzutów, który cechuje 100 km linię w innej części kraju. Czy my się porozumiemy? Ja powinienem na to patrzeć chłodno, i ja staram patrzeć się chłodno. Chodź mnie oczywiście boli, że tak to się dzieje. I jasne, że będziemy chcieli się porozumieć.

*Radny Z. Gadowski:* ja przepraszam, że wejdę w słowo, ale oczekiwania Pani są żeby tą linię zabrać.

*J. Knieciński Pinggao Group:* do sąsiada. To jest polityka- do sąsiada.

*Radny Z. Gadowski:* nie ma jakiejś innej alternatywy?

*J. Knieciński Pinggao Group :* zaproponowaliśmy, że proszę zobaczyć, problem tego domu polega na tym że jest jedyny, prawda. I tak się dzieje, że są czasami właściciele, mają do tego prawo zbudować sobie dom. Tu jest las, jest wszystko super, ale to jest nadal pojedynczy dom. To jest dalej pojedynczy dom i teraz to przesuwamy już naprawdę blisko obwodnicy. Przyklejamy się do obwodnicy, przypominam obwodnica ze studium i ten faktyczny przebieg.

*P. Kromerski Pinggao Group:* na to przyklejenie musimy uzyskać odstęstwo Generalnej robimy to.

*M. Bohutyn Pinggao Group:* sama różnica ok. 70 metrów, między zielonym a niebieskim wariantem na odcinku .

*Z sali:* na dzień dzisiejszy w jakiej odległości jest linia od tej Pani?

*M. Bohutyn Pinggao Group:* w tym przybliżonym ok. 190 metrów.

*J. Knieciński Pinggao Group:* ta niebieska.

*M. Bohutyn Pinggao Group:* a było 130 m.

*Radny J. Reszta:* A jaki jest najbliższy dom na całej długości?

*M. Bohutyn Pinggao Group:* 110 metrów.

*J. Knieciński Pinggao Group:* na całej długości, to jest niemieszkalny, zjedźmy na dół. To jest bardzo dobre pytanie, bo odsuwając jednego z Państwa, o tutaj, nie jeszcze niżej.

*Przewodniczący RG:* w Dołujach.

*J. Knieciński Pinggao Group:* w Dołujach. Tu jest 136 m. Tylko proszę zobaczyć co tutaj jest, tu jest zjazd z obwodnicy i droga.

*Z sali:* a ten Pan złożył jakieś?

*J. Knieciński Pinggao Group:* nie, na razie nie. Mamy sygnał od kilku właścicieli, tylko proszę Państwa jeszcze jedna rzecz. Postaram się znaleźć właściwą mapę, pomóżcie mi jeśli chodzi o przeznaczenie terenu, tutaj mamy nieinwestycyjne (...) To są tereny przemysłowe i usługowe. Czyli zakłada się, że tam powstanie przysłowiowe centrum logistyczne czy. Takie obiekty z łatwością doprowadzimy wszystkie linie elektroenergetyczne, domy gorzej. Ale inna sprawa że potrzebujemy (...).

*Przewodniczący RG:* zwróćcie uwagę tutaj na jedną rzecz, bo pierwszy raz mam okazję widzieć przebieg obwodnicy według mapy z decyzji środowiskowej. Ten węzeł drogowy on był zlokalizowany bardziej na północ i omijał poprzedni ten.

*J. Knieciński Pinggao Group:* prosimy o oddalenie mapy.

*Przewodniczący RG:* o tutaj.

*P. Kromerski Pinggao Group:* węzeł będzie, to jest skrzyżowanie z drogą istniejącą. To będzie, tutaj z informacji od Generalnej Dyrekcji będzie to skrzyżowanie w tym miejscu istniejącej drogi. I to będzie w dwóch poziomach, bez kolizyjne.

*Radny T. Czarnota:* że to pójdzie górą, a ta stara.

*Radny G. Śliwiński:* dwa węzły zjazdowe, jeden tutaj bezpośrednio w Wołczkowie..

*J. Knieciński Pinggao Group:* klasyczny węzeł, nie wiem czy tam będzie można zjechać, wjechać pewnie bardziej. Natomiast informacja, która była z naszego punktu istotna, tak jak rozmawialiśmy dostaliśmy informację że to będzie na dwóch poziomach bo też rozmowy były prowadzone z Generalną Dyrekcją na temat zbliżenia, odbywały się w kontekście wysokości konstrukcji, minimalnych zwisów z racji tego że robimy na dwóch poziomach. Też zostały wypracowane rozwiązania, Generalna Dyrekcja je zaakceptowała w związku z tym zaopiniowała zbliżenie do tego miejsca.

*Radny G. Śliwiński:* Bartek nie wiem czy zauważyłeś, jeżeli chodzi o ten przebieg to jest przesunięta droga ta Wołczkowska w prawo bardziej, na północ. Tu jest przebieg oryginalny, a to będzie leciutko w górę. Dlatego tak jest rozrysowany węzeł.

*Radny T. Czarnota:* i to może być wjazd.

*Radny G. Śliwiński:* to co Pan mówi, to nie jest skrzyżowanie tylko przelot dróg.

*Radny T. Czarnota:* ale może być wjazd na nią Bartek.

*J. Knieciński Pinggao Group:* może nie być tam zjazdu, nie mam takiej informacji.

*Przewodniczący RG:* w kwestii przebiegu linii chciałbym wrócić do dyskusji. Czy ktoś ma pytanie? Jest Pan rzecznik PSE, tak ?

*PSE:* przedstawiciel.

*Przewodniczący RG:* przedstawiciel Polskich Sieci Elektroenergetycznych, który potwierdzał to wszystko to jest.

*PSE:* pismo jest podpisane przez upoważnione osoby.

*J. Knieciński Pinggao Group:* mamy prawo robienia tego wszystkiego.

*Przewodniczący RG:* naprawdę czy ktoś z Państwa ma jeszcze jakieś pytania? Żeby nie było zarzutu, że nie można było się wypowiedzieć.

*Radny M. Lindner:* czy ten żółty przebieg jest w ogóle brany pod uwagę? Czy to jest tylko.

*J. Knieciński Pinggao Group:* nie proszę Pana, mówimy o tym czy o tym?

*Radny M. Lindner:* nie, o tym ciemno żółtym, pomarańczowym praktycznie.

*J. Knieciński Pinggao Group:* proszę Pana zaczniemy od tego, że ten przebieg wyrysowany przez właścicielkę był nieco inny. To co zrobili projektanci na moją prośbę to jest urealnienie przebiegu. Dlaczego on jest nieco inny niż chciała właścicielka, która wniosowała. Jak ona miała przebiegać, możesz mi pokazać ten pierwotny, laserem. On był po prostej jeżeli ja dobrze pamiętam.

*M. Bohutyn Pinggao Group:* tutaj bliżej.

*Radny G. Śliwiński:* ja mogę pokazać, tak jak jest pierwszy skos, w linii prostej do zielonego.

*J. Knieciński Pinggao Group:* mamy tylko jeden problem, gazociąg projektowany i kąty krzyżowania infrastruktury. Oczywiście, tak chyba Pan Poseł pisze: jak to jest, że gmina ma gazociąg, drogę i jeszcze linię energetyczną. No wiecie Państwo jako to jest, że tankujecie na gazie, dojeżdżamy do domu i możecie naładować telefonu. To jest to samo pytanie, tysiące firm mają ten problem. Ale to się nazywa rozwój. Dobrze jest, że to wszystko dzieje się w jednym miejscu? Czy to jest dobrze dla właścicieli tych działek? Pewnie nie jest tak dobrze. Ale gdzieś tę linię trzeba, czy gazociąg, czy coś trzeba zlokalizować. Dlatego projektanci połamali ten przebieg, który zgłosiła właścicielka tak żeby był realny w kontekście przepisów i wszystkich obostrzeń, czy dotyczących łamania zakrętów słupów itd. wszystko to urealnili. Jest próba złośliwego pokazania: że a może tak, to nie w ten sposób. Inna sprawa, że wchodzimy na działkę z warunkami zabudowy, no i przybliżamy się oczywiście do Wołczkowa.

*Przewodniczący RG:* 130 metrów do najbliższego domu, a nie o 190 m.

*M. Bohutyn Pinggao Group:* tak jest, 110 jest..

*J. Knieciński Pinggao Group:* nie do domu, proszę Pana. Do zwartej nieruchomości, o tym trzeba mówić. Przecież to wszystko się zabuduje, to widać.

*P. Kromerski Pinggao Group:* tam jeden dom, a teraz w tym miejscu mamy już kilkanaście domów.

*J. Knieciński Pinggao Group:* raz czy właścicielka, mój apel odpowiadając na Pana pytanie. Jeżeli ma Pan kontakt, czy możliwość rozmowy, my wiemy że trzeba zapłacić odszkodowania, my to wycenimy, my zlecimy operat. Właścicielka jeżeli chce może sama zlecić ten operat, my naprawdę porozumiewaliśmy się w trudniejszych sytuacja, tylko na Boga nie angażujemy posła z Wadowic, portalu i nie kłammy na siebie w mediach. To nie prowadzi do zgody.

*Przewodniczący RG:* proszę.

*Radny M. Lindner:* chciałem się odnieść. Po pierwsze nie zaangażowałem posła z Wadowic.

*J. Knieciński Pinggao Group:* ja nie wiem.

*Radny M. Lindner:* a Pan patrzy na mnie.

*J. Knieciński Pinggao Group:* ja już nie wiem, przepraszam.

*Radny M. Lindner:* ale to jest fałszywe.

*Wójt Gminy:* ale niech Pan nie.

*Z sali:* ogólnie.

*Radny T. Czarnota:* już nie obrażaj się Mariusz.

*Przewodniczący RG:* co do kłamania w mediach to ma rację.

*Radny M. Lindner:* na temat posła z Wadowic.

*J. Knieciński Pinggao Group:* ma Pan rację, przepraszam. Ja mówię ogólnie.

*Wójt Gminy:* ogólnie Pan mówi.

*Radny M. Lindner:* ale żeby nie było jakiegoś fałszywego obrazu, że ja zawiadamiam posłów, bo nie zaangażowałem.

*J. Knieciński Pinggao Group:* w kontekście której poseł z Wadowic do Państwa pisze mówiąc o fałszerstwie. Bo zakładam, że wcześniej nie było takiej sytuacji.

*Przewodniczący RG:* dobrze. Pan Radny Śliwiński.

*Radny G. Śliwiński:* ja bym chciał wreszcie odnieść się do uchwały, którą mamy podjąć. Jeśli chodzi o przebieg i tutaj o wyznaczony zakres obejmowania Studium. Ten zakres obejmuje linię zieloną, o ile dobrze widzę, z miniaturki którą tutaj mam. Czy będziemy musieli wprowadzić zmiany następstwem później wyznaczenia terenu poprzez negocjacje które są tutaj w tym węzle końcowym.?

*Wójt Gminy:* ale to nasza decyzja będzie, czy będzie uchwała już przygotowana. Czy zmienimy to Studium.

*Radny G. Śliwiński:* nie, nie chodzi mi tylko o zmiany, ale czy w przypadku tego jak tutaj jest narysowane. Obraz, przebieg działania, oddziaływania tej uchwały którą teraz mamy. Czy będziemy musieli zmieniać ten obraz na moment kolejnych, procesów decyzyjnych czy wystarczy

tylko w chwili obecnej zapisanie tego obrębu tak jak w chwili obecnej jest tak, a procesy decyzyjne które będą dotyczyły końcówki mogą być niezależne od tej naszej uchwały dzisiejszej?

*Przewodniczący RG:* proszę.

*Wójt Gminy:* na 100 % trzeba będzie, bo to jest załącznik to jest załącznik do uchwały.

*Radny G. Śliwiński:* czyli będziemy musieli jeszcze raz zmieniać, jeżeli nastąpi decyzja o przesunięciu.

*Przewodniczący RG:* załącznik graficzny będzie doprecyzowany w formie konkretnego załącznika graficznego z konkretnymi działkami.

*J. Knieciński Pinggao Group:* ale to dopiero miejscowy plan będzie. Zaczynamy od Studium. Studium mówi o kierunkach, a zakres prawa będzie miejscowy plan, o który oczywiście będziemy występować i wtedy przebieg będzie już będzie hiper konkretny, na własnościach.

*Radny G. Śliwiński:* z operatami?

*J. Knieciński Pinggao Group:* znaczy my będziemy, proszę Państwa my z wszystkimi. Z reguły przy takich inwestycjach zawiera się porozumienia z 80-85 % właścicieli. Tyle mniej więcej się osiąga rezultatu. Tu jest teren, że tak powiem silnie zurbanizowany jeżeli chodzi o Szczecin, może to być 75 %, ale tak zakładam. Ale w stosunku do części właścicieli, no są to postępowanie administracyjne i powiem zupełnie szczerze.

*Radny G. Śliwiński:* moje pytanie było w tym kierunku, że nie będziemy tej końcowej uchwały podejmowali jak na dzień dzisiejszy, zero wiedzy jeżeli chodzi o konkretne przebiegi. Raczej to będzie konkretne z konkretnymi decyzjami i prawdopodobnie z setką operatów.

*J. Knieciński Pinggao Group:* przebieg jak bym powiedział jest już znany prawda, to nie jest propozycja, to jest przebieg. Natomiast my lada moment ruszymy do właścicieli, musimy jeszcze proszę pamiętać doprecyzować też w sąsiedniej gminie, czyli w Gminie Kołbaskowo, gdzie ten proces jest chwilowo wstrzymany. Jutro czy pojutrze gmina ma dawać jak gdyby wydawać opinię to nam się wszystko musi zebrać. Ale my rozmawiamy o Studium.

*Radny G. Śliwiński:* tak, tak. To już była poruszana sytuacja na poprzedniej sesji.

*J. Knieciński Pinggao Group:* tak i wówczas będzie mapa do celów projektowych.

*Radna E. Głowacka:* i wszelkie koszty Państwo ponosicie?

*J. Knieciński Pinggao Group:* To jest inwestycja celu publicznego i możemy sfinansować miejscowy plan założymy.

*Przewodniczący RG:* czy ktoś z Państwa ma jeszcze jakieś pytania w tym temacie? Jeżeli nie to zamykam dyskusję. Dziękuję.

Rada Gminy jednogłośnie podjęła uchwałę Nr XXIV/321/2017 w sprawie została przyjęta jednogłośnie. Uchwała stanowi załącznik nr 13 do protokołu.

Prezentowane mapy stanowią odpowiednio załączniki nr 20, 21 oraz 22 do protokołu.

Przerwa 10 min. Obrady wznowiono o 11.30

**Do pkt 10.**

Rozpatrzenie skargi na działalność Dyrektora Publicznej Szkoły Podstawowej im. Przyjaciół Dzieci w Mierzynie. /z dnia 8 maja 2017 r./

Pan Grzegorz Śliwiński przedstawił stanowisko Komisji Rewizyjnej – o oddalenie skargi w całym jej zakresie- protokół z posiedzenia Komisji stanowi załącznik nr 14 do niniejszego protokołu.

*Dyskusja:*

*Radny G. Śliwiński:* bardzo bym prosił Panię Przewodniczącą, aby Dyrektor PSP w Mierzynie uzupełniła informacje ponieważ miała również przeprowadzoną komisję kuratorską w tym zakresie także. Czy mogę prosić Pani Dyrektor?

*Przewodniczący RG:* proszę Pani Dyrektor.

*Dyrektor PSP w Mierzynie I. Kacperska- Kufel:* Pani Przewodniczący, Pani Wójt, Państwo Radni jestem po kontroli również kuratorskiej w tej sprawie. Dlatego, że ojciec złożył sprawę również do tego organu.. Wczoraj dostałam protokół po kontroli, w którym podsumowując, zresztą przedstawiłam oczywiście kontrolującym tę samą dokumentację którą otrzymała komisja rewizyjna. I konkluzja jest taka: Dyrektor Placówki podejmował działania w oparciu o obowiązujący regulamin punktu przedszkolnego oraz procedury bezpieczeństwa dzieci. Ja tylko dodam proszę Państwa, że regulamin oddziału przedszkolnego układamy przez nauczycieli punktu przedszkolnego 3 lata temu. Czyli w roku w którym oddział przedszkolny czy punkt przedszkolny rozpoczął swoją działalność. Nigdy nikt z rodziców nie podważył tego zapisu, że w godzinach od godziny 8 do 13, nie ma odwiedzin, no nie można zakłócać procesu dydaktycznego. Są to zajęcia obowiązkowe. Poza tym, no przedszkole jednak nie jest miejscem odwiedzin, zwłaszcza w przypadku dziecka które jest w bardzo traumatycznej sytuacji. Bo rodzice są w bardzo ostrym konflikcie między sobą. Ja chciałam mocno podkreślić, że ja naprawdę rozumiem zarówno jednego rodzica, jak i drugiego rodzica. Ale ja muszę mieć na względzie przede wszystkim dobro i tego dziecka i pozostałych dzieci, które są w oddziale przedszkolnym i zapewnić godne, bezpieczne warunki pracy dla wszystkich pracowników punktu przedszkolnego. Także taką decyzję podjęłam, zresztą wcześniej na spotkaniu marcowym uprzedzałam i prosiłam ojca, żeby w tych godzinach do przedszkola nie przychodził. To nie był pierwszy raz, to nie była jego pierwsza wizyta. Także wręcz powiedziałam, że nie będzie wpuszczony do przedszkola. Także tata zrobił to naprawdę z premedytacją, proszę Państwa.

*Przewodniczący RG:* bardzo dziękuję. Otwieram dyskusję w tym zakresie.

*Z sali:* cóż tu więcej powiedzieć.

*Wójt Gminy:* rodzice skonfliktowani i grają dzieckiem.

*Radny Z. Gadowski:* jeżeli są wyjątkowe sytuacje to Państwo umożliwiacie widzenie?

*Dyrektor PSP w Mierzynie I. Kacperska- Kufel:* ależ oczywiście. To znaczy nawet nie widzenia, jeżeli rodzic, to znaczy jeżeli jest potrzeba wyjścia do lekarza czy załatwienie jakiegokolwiek sprawy. To oczywiście, że tak i w trakcie. Tylko jest uprzedzony nauczyciel o tym, jest to normalna sytuacja, jak najbardziej.

*Przewodniczący RG:* w przypadkach jakiś takich nagłych? W jakiś nagłych, jakoś choroba, czy inny przypadek losowy.

*Dyrektor PSP w Mierzynie I. Kacperska- Kufel:* też. Oczywiście, że tak.

*Wójt Gminy:* to nie jest zamknięty oddział, że nie można.

*Dyrektor PSP w Mierzynie I. Kacperska- Kufel:* proszę Państwa, to były odwiedziny ojca który przychodził z paczką prezentów, dziecko chowało się za filar, bo było rozdarte. Z jednej strony na pewno się cieszyło, że tego ojca widzi. Ale z drugiej strony dziecko zdawało sobie sprawę, że robi przykrość mamie. Bo instynktownie czuło, że ta mama jest przeciwko tym wizytom. Także, to nie ja grałam na uczuciach dziecka, jak ojciec próbuje sugerować. Tylko przede wszystkim chyba on. Ponieważ wtedy w marcu kiedy było spotkanie obydwójga rodziców u mnie, żona pokazywała smsy do męża, że bardzo go prosi żeby nie nachodził dziecka w przedszkolu, tylko miejscem może być w domu. Bo ona chce być przy tych odwiedzinach obecna. Ojciec nie chciał podejmować z żoną rozmowy, mówił że ja z tą Panią nie będę rozmawiać. Tak to proszę Państwa wygląda.

*Przewodniczący RG:* dziękuję bardzo.

*Dyrektor PSP w Mierzynie I. Kacperska- Kufel:* ja w swoim przeświadczeniu myślę, że chroniłam również dziecko.

*Przewodniczący RG:* dobrze, dziękuję bardzo. Proszę Państwa przystąpimy do głosowania w przedmiocie rozpatrzenia skargi na działalność Dyrektora Publicznej Szkoły Podstawowej im. Przyjaciół Dzieci w Mierzynie.

*Skargę uznano za bezzasadną z przyczyn wskazanych w uzasadnieniu.*

Rada Gminy jednogłośnie podjęła uchwałę Nr XXIV/322/2017 w sprawie rozpatrzenia skargi na działalność Dyrektora Publicznej Szkoły Podstawowej im. Przyjaciół Dzieci w Mierzynie. Uchwała stanowi załącznik nr 15 do protokołu.

#### **Do pkt 11.**

Ocena zasobów opieki społecznej.

*Brak dyskusji.*

Ocena zasobów opieki społecznej stanowi załącznik nr 16 do protokołu.

#### **Do pkt 12.**

Sprawozdanie z realizacji programu współpracy Gminy Dobra z organizacjami pozarządowymi oraz podmiotami wymienionymi w art. 3 ust. 3 ustawy o działalności pożytku publicznego i o wolontariacie za rok 2016.

*Brak dyskusji.*

Sprawozdanie stanowi załącznik nr 17 do protokołu.

**Do pkt 13.**

Sprawozdanie z działalności Straży Gminnej w Dobrej w zakresie porządku publicznego w roku 2016.

*Dyskusja:*

*Przewodniczący RG:* sprawozdanie jest niejako uzupełnieniem informacji, którą dzisiaj otrzymaliśmy od Komendanta Posterunku w Mierzynie. Który bardzo chwali współpracę z naszą Strażą Gminną.

*Komendant SG A. Budzyński:* te korzyści są obopólne.

*Przewodniczący RG:* ktoś z Państwa ma pytania? Pan Komendant chce zabrać głos?

*Komendant SG A. Budzyński:* nie ma pytań.

*Przewodniczący RG:* na komisjach były.

*Komendant SG A. Budzyński:* ja zwykle staram się, oprócz tych suchych cyfr, staram się także dodatkowo jako część opisową przybliżyć naszą działalność o ile chodzi o dane i uprawnienia. W stosunku do poprzedniego roku, chciałbym zwrócić uwagę może na przedostatnie dwie strony, to wynika ze zmiany rozporządzenia odnośnie ewidencji naszych działań. U mnie strona 32, nie wiem jak u Państwa na małych. Chodzi o pozostałe wyniki działania Straży Gminnej. I od ubiegłego roku zobligowani jesteśmy ewidencjonować podział naszych interwencji na własne i na zgłaszane przez mieszkańców. Czyli teraz każde zgłoszenie mieszkańców jest od razu wprowadzana do systemu informatycznego i wszystkie pozycje od 11 są to wszystkie zgłoszenia przez mieszkańców, z podziałem na kategorie (...). Najwięcej zgłoszeń od mieszkańców jest z kategorii ruchu drogowego, widzieliście w większości są to zgłoszenia dotyczące parkowania, ale także zgłoszenia blokowania wjazdu, czy zgłoszenia związane z niszczeniem chodnika. To wszystko wchodzi w ruch lądowy. Na drugim miejscu jest ochrona środowiska i gospodarka odpadami i dotyczące zwierząt. Zwierzęta to są najczęściej związane z psami, które albo biegają luzem albo ujadają, albo no może zgłoszeń nie jest tak dużo, ale też w związku z niewłaściwym przetrzymywaniem zwierząt. Sporo jest zgłoszeń, szczególnie w okresie albo zimowym albo letnim. Że nie ma budy, że jest mróz, zimno i pies jest na łańcuchu. A latem że nie ma dostępu do wody, nie ma zadaszenia. W te dwa okresy takich zgłoszeń jest dość dużo. Także tabela na przedostatniej stronie wskazuje na ile wzrosła nasza działalność w ochronie środowiska w porównaniu do 2015 r. wykroczeń związanych z nieczystości w gminach (...), więc te nasze działania w tym roku poszły dość dynamicznie w tym kierunku. Dane prawdopodobnie utrzymują się, a więc tych danych z bieżącego roku, gdzie każda kontrola kończy się sporządzeniem protokołu. Zgodnie z ustawą o ochronie środowiska takich protokołów jest już w tej chwili około 100 w bieżącym roku. A więc albo za gospodarowanie odpadami czy komunalnymi, bądź za spalanie. Więc to jest wszystko udokumentowane. Najtrudniejsze dla nas są sytuacje takie, bardzo gdy z jednej strony próbuje się naszymi rękoma załatwić sprawy sąsiedzkie, gdzie trudno dopatrzeć się wykroczenia są jakieś zwaśnione sprawy, tylko szukamy teraz pretekstu i każde nasze podjęcie automatycznie powoduje, jakiegokolwiek działanie, czy próba niezadowolone z drugiej strony. I sytuacje takie gdzie o nieprawidłowości najczęściej dotyczy to gospodarki



śmieciowej, a nie ma żadnych faktur za płatności. A tak niestety bardzo często jest, osoby mamy system, że możemy sprawdzić jeżeli nie ma ta osoba gdzie (...) na stary adres wysłany był, korespondencja nie odebrana. To są takie, że oczekiwania. Mieszkańcy zgłosili, że są nie zabierane śmieci. Natomiast nie można dotrzeć. Czasami na przykład się udaje, Za Wiatrakiem zgłosiła się firma LIK Bud dopiero udało się na podstawie zapisów z kamer ustalić że jest jeszcze trzecia osoba uprawniona do reprezentacji tej spółki. Ta osoba odebrała, natomiast pracownicy spółki wiatrak został posprzątaný, taki wyjątek (...) Taka sytuacja, ciężki start nie możemy wejść na teren w tym wypadku, bez właściciela nieruchomości, czy nawet jako gmina wysprzątać, co jest do końca niezgodne z przepisami. Dodatkowo odnośnie tych kontroli, które wykonujemy z ochrony środowiska mogę wspomnieć tak, że tych czynności, którą sprawę wykonuje. Kilka takich spraw miałem w zeszłym roku. Jak miałem przeprowadzić kontrolę, bo z ustalonych czynności nakłada na gminę obowiązek przeprowadzenia kontroli. A komisja nie wiedziała za bardzo jak do tego tematu podejść (...). Komisariat Policji w Mierzynie, oni nam przekazują bezpośrednio zgłoszenia z komisariatu że pojazd źle zaparkowany jest, to przekierowanie interwencji do nas. Policja zajmuje się i prawidłowo, bo zajmuje się sprawami najważniejszymi związane z bezpieczeństwem. A takie sprawy, które są uciążliwe dla mieszkańców spływają do nas. Zajmujemy się drobnicą.

*Przewodniczący RG:* dziękuję. Proszę Pan Radny Śliwiński.

*Radny G. Śliwiński:* ja bym chciał tylko jeszcze dopowiedzieć, że całkiem niedawno, bo niecały tydzień temu. Była przeprowadzona przez komisję kontrola w Straży Gminnej dotycząca właśnie m.in. windykacji mandatów i procedur związanych właśnie z tymi mandatami. I nie wiem, bo zakładam że nie wszyscy radni zapoznają się ze wszystkimi protokołami. Pozwolę sobie Panie Przewodniczący na przeczytanie tylko dwóch fragmentów ważnych. W roku 2016 Straż Gminna udzieliła 279 mandatów. To jest skrót z tego co mamy w sprawozdaniu, na łączną kwotę ponad 35 000 zł. Z czego za rok 2016 ściągnięto od dłużników, beneficjentów tych mandatów 26 tysięcy z groszami, ponad 26 tysięcy. Gdzie na koniec roku zanotowano zaległość niecałych 9 tysięcy złotych, z tego poszły upomnienia. Chciałbym zacytować to co Pan Komendant powiedział z ustawy właśnie o działaniu m.in. Straż Gminna i wszystkie podmioty. Procedura wygląda tak, że po 3 miesiącach wystawiane są upomnienia i bardzo dużo osób po takich upomnieniach realizuje swoje czynności, a po pół roku są wystawiane wpływy wykonawcze czyli ściągalność przez urzędy skarbowe i inne podmioty do tego uprawnione. Są na bardzo wysokim poziomie i procedury, które były przedstawione na komisji akurat tego dnia, kiedy żeśmy tam byli i procedury, które są tam wykonywane komisja stwierdziła pełną prawidłowość w tym co akurat Straż Gminna wykonuje i życzylibyśmy tak po prostu wszystkim, żeby po kolei poukładane było tak jak trzeba, w systemie elektronicznym i w tym co komisja mogła skontrolować, bo nie do wszystkiego komisja ma prawo dostępu. Także jak najbardziej potwierdzam, to co w sprawozdaniu jest komisja to zweryfikowała i potwierdziła i była pełna zgodność.

*Przewodniczący RG:* dziękuję. Nie ma więcej pytań? Możemy przejść do kolejnego punktu.

Sprawozdanie z działalności Straży Gminnej w Dobrej w zakresie porządku publicznego w roku 2016 stanowi załącznik nr 18 do protokołu.

#### **Do pkt 14.**

Sprawozdanie z działalności Wójta Gminy Dobra.

*Brak dyskusji.*

Sprawozdanie z działalności Wójta Gminy Dobra stanowi załącznik nr 19 do protokołu.

**Do pkt 15.**

Interpelacje i zapytania radnych.

W okresie międzysesyjnym nie wpłynęły żadne interpelacje i zapytania radnych.

**Do pkt 16.**

Wolne wnioski i informacje.

*Przewodniczący RG:* i tutaj chciałbym poinformować, że wpłynęło pismo Regionalnej Izby Obrachunkowej w sprawie stwierdzenia nieważności naszej uchwały z 2017 r. nr czyli z poprzedniej sesji, w sprawie zatwierdzenia rocznego sprawozdania finansowego Gminnego Centrum Kultury i Bibliotek w Dobrej za 2016 rok. I uzasadnienie było, Pani Mecenasa proszę mnie poprawić jeżeli coś pomieszam, było takie że Rada Gminy nie jest kompetentna do zatwierdzania sprawozdania. Jest to we właściwościach, czyli tutaj organem zatwierdzającym jest Wójt. I również wpłynęło podziękowanie dla Państwa Radnych za życzliwość i wsparcie finansowe ufundowania sztandaru dla Ochotniczej Straży Pożarnej Dobra. Uroczystość wręczenia odbyła się 13 maja, Wasza pomoc potwierdza zachowanie dla chlubnych oraz szacunek i wiarę w bezinteresowną pomoc dla Ochotniczej Straży Pożarnej w Dobrej. I podpisał się tutaj Pan Gienek Wawrzół, Pani Wójt Teresa Dera i Przewodniczący Komitetu Fundacji Sztandaru Pan Jaskuła. Ktoś jeszcze? Proszę Pan Wojciech Halec.

*Radny Wojciech Halec:* ja mam takie pytanie do Pań Dyrektor, Dyrektorek Szkół. Bo w maju zmroziła opinię publiczną informacja odnośnie agresywnego zachowania młodzieży. Chciałbym się zapytać czy są sygnały, że w naszych szkołach, naszych placówkach podobne zachowania mogłyby mieć miejsce, i ewentualnie jakie kroki zostały podjęte by zapobiegać takim działaniom.

*Wójt Gminy:* na pewno musimy na przykładzie każdej szkoły odpowiedzieć jeżeli już. Bo każda szkoła ma inną liczbę uczniów i inne osoby chodzące i inną specyfikę i takie.

*Radny W. Halec:* ja wiem, że dotyczy to głównie gimnazjów, my mamy jedno gimnazjum, ale.

*Wójt Gminy:* ale nie prawda, bo właśnie w szkołach podstawowych. Ja myślę, że jeżeli można by było to każda z Pań po kolei by powiedziała.

*Radny W. Halec:* w skrócie.

*Przewodniczący RG:* czy jakieś problemy? Proszę Pani Dyrektor z Bezzrecza.

*Dyrektor PSP w Bezzreczu:* ja myślę, że mamy wspólne działania. Ponieważ każda ze szkół ma program wychowawczy i profilaktykę i te działania są rozpisane. Natomiast są ewaluowane i dostosowywane do realiów i potrzeb, na które Rada Rodziców nam opiniuje i takie wspólne działania podejmujemy. I to w każdej ze szkół jest. Powiem, tak dzieci są z różnymi deficytami i

myślę, że w tak licznej szkole jak naszej już, liczebnościowo, nie jesteśmy w stanie uniknąć że różne dzieci z różnymi deficytami trafiają. Rozwiązujemy to też dzięki Państwu, dzięki Pani Wójt, tak. Ponieważ mamy różne sytuacje, ale i są możliwości zatrudnienia asystenta dla dziecka, tak. I takich asystentów mamy, u mnie akurat jest, czy pomoc nauczyciela można. I problemy jakie występują, tak myślę że staramy się reagować przede wszystkim na takie bieżące incydenty, które zdarzają się na bieżąco. I wspólnie z rodzicami, bo musimy pamiętać proszę Państwa, że szkoła nic nie uzyska, jeżeli nie wykorzysta w swych działaniach rodziców. Nasze efekty będą wtedy nie widoczne. I tak myślę, że takie wspólne działania mamy.

*Wójt Gminy:* ale chodzi o przypadki. Czy są takie przypadki?

*Radny W. Halec:* to było jedno pytanie, czy jakieś działania z dziećmi były podjęte.

*Dyrektor ZS w Dołujach E. Walczyk:* cały czas są. Pogadanki, spotkania z Policjantami z komisariatu Policji mamy.

*Przewodniczący RG:* mówimy tutaj o współpracy z rodzicami, bo sama szkoła nic nie robi.

*Dyrektor PSP w Bezzreczu:* jest taka, ale my podejmujemy. Do tej pory miałyśmy dzieci do 13 roku życia, teraz będziemy miały do. W tym drugim etapie edukacyjnym zawsze są takie spotkania i dla rodziców i dla dzieci, z policją, z przedstawicielem policji do spraw nieletnich, którzy właśnie uświadamiają dzieci. Do którego momentu życia, ten rodzic ponosi konsekwencje za postępowanie swojego dziecka. A w którym momencie już niestety tylko każdy będzie przejmował odpowiedzialność za to co się zdarzy. I na to mieliśmy zgodę rodziców i ja myślę, że takie uświadamiające konsekwencje niektórych zdarzeń, to ja myślę że też są cenne, żeby te dzieci miały po prostu większą świadomość.

*Wójt Gminy:* ja myślę, że Panu Radnemu chodziło ogólnie czy w danej szkole jest przypadek lub grupa takich dzieci z którymi są ogromne problemy. Dlatego o to bardziej chodziło i pod tym kątem.

*Dyrektor PSP Bezzrecze:* pod tym kątem bym powiedziała, że jeszcze jesteśmy szczęśliwymi szkołami, bo jak słyszymy jakie sytuacja mają miejsce w niektórych szkołach to my jeszcze takich nie mamy. Jeszcze odpukać.

*Wójt Gminy:* no mamy, tam gdzie mamy asystenta to jest to dziecko.

*Dyrektor PSP Bezzrecze:* monitorujemy na bieżąco, niektóre dzieci są chore proszę Państwa. I też te zmiany tak nie zajądą od razu.

*Radny W. Halec:* to się wszystko zgadza, tylko Pani Dyrektor mówimy o tym że rodzice, rodzice. Tylko jak widać cały odbiór, cała krytyka spada na placówkę i na inne związki. Stąd moje pytanie, czy musimy wykazać jakąś aktywność w tym kierunku, żeby jednak.

*Dyrektor PSP Bezzrecze:* musimy mieć i mamy. Podejmujemy z naszej strony.

*Radny W. Halec:* okej, to wyczerpuje odpowiedź na moje pytanie.

*Przewodniczący RG:* dziękuję. Proszę Pan Jarosław Reszta.

*Radny J. Reszta:* chciałem zapytać o tego asystenta. Jaka jest jego rola? Jak to działa? Jakie są możliwości działania, obowiązki?

*Dyrektor PSP Bezzecze:* to znaczy, akurat asystent jest w klasach I-III, i możemy uzyskać w różnych sytuacjach też, wtedy kiedy dzieci mają niepełnosprawności sprzężone albo zaburzone społeczne.

*Wójt Gminy:* dlaczego akurat w Bezzeczu został zatrudniony asystent akurat w Bezzeczu, to pewnie akurat o to chodzi.

*Radny J. Reszta:* nie, nawet nie. Ogólnie. Jaka jest sytuacja takiego asystenta, co on może.

*Dyrektor PSP Bezzecze:* jak gdyby wspomaga nauczyciela w procesie edukacyjnym, wychowawczym w klasie. Też ma obowiązek reagowania na różne sytuacje. No ale odpowiedzialność ponosi, wychowawca, nauczyciel, tak. Ale asystent jest jako wspomagająca osoba.

*Dyrektor PSP Bezzecze:* to muszą być określone warunki. Czyli dotyczy to jedynie klas I-III, wtedy wystarczy że nawet jest jedna osoba, dziecko które takiej opieki potrzebuje.

*Radny W. Halec:* no ale te zachowania dotyczyły starszych osób. Te młodsze dzieci nie spełniają problemów.

*Wójt Gminy:* oj, oj.

*Radny W. Halec:* w tym sensie, że. W tym zakresie o który ja pytałem.

*Dyrektor PSP Mierzyn:* w mojej szkole jest 800 uczniów, i powiem tak: tego typu działania są prowadzone non stop, na bieżąco, od najmłodszych klas. Pedagogizacją w tym zakresie obejmujemy również rodziców i do tej pory takiej sytuacji w mojej szkole nie było, takiego przypadku nie było. Aczkolwiek jest agresja za strony dzieci, które np. mają zespół Aspergera. I już w tym roku od maja wystąpiłam do Pani Wójt o nauczyciela wspomagającego właśnie dla tego dziecka z zespołem Aspergera, ponieważ zaczęły się zdarzać sytuacje gdzie chłopiec nie był w stanie opanować swojej złości, swoje emocje i próbował. Raz mu się nawet udało uderzać kolegę, czy koleżanki. Uczniowie nie do końca rozumieją problem i niestety zdarza się że w tym momencie chcą szybko oddać, tak. To jest już bardzo mała granica, czy bardzo cienka linia która może właśnie doprowadzić do takich sytuacji jakie miały miejsce w gimnazjum. Także na pewno będziemy wzmacniać czujność, bo od przyszłego roku, te dzieci czyli 7 klasy będą już w naszych szkołach. Ja myślę, że o tyle w komfortowej sytuacji będziemy więc wiemy gdzie już ewentualnie, w której klasie, możemy się spodziewać takich, czy innych zachowań.

*Wójt Gminy:* mogę jeszcze Panie Przewodniczący na temat.

*Przewodniczący RG:* proszę.

*Wójt Gminy:* proszę Państwa, bardzo dobrze że Pan Radny wywołał ten temat. Bo akurat wczoraj mieliśmy spotkanie z Dyrektorami i rozmawialiśmy dużo na temat organizacji nowego roku szkolnego. I to co powiedziała Pani Dyrektor, nauczyciel wspomagający. To co powiedziała Pani Dyrektor wystąpiła, było to 18 godzin. Na przyszły rok Pani Dyrektor prosi o 25 h, więc proszę zobaczyć jak nam wzrasta z różnych powodów, wzrastają nam koszty utrzymania oświaty. I

dzisiaj już wiem, że do końca roku ten budżet który jest na pewno już się nie zamknie. Ponieważ różnych godzin, tych dodatkowych zajęć w Mierzynie na 800.

*Sekretarz:* 898 osób.

*Wójt Gminy:* na 898 osób Pani Dyrektor wystąpiła o drugiego pedagoga. I jak najbardziej jestem za tym, żeby ten drugi pedagog był tam. Bo nie jest w stanie jedna osoba poznać i znać problemy tylu dzieci, tak. Więc z różnych powodów, mimo że, subwencja oświatowa naprawdę nie starcza, w niewielkim stopniu pokrywa nam wydatki oświatowe.

*Sekretarz:* pensje.

*Wójt Gminy:* musimy się starać, żeby ta edukacja i bezpieczeństwo i zapewnienie normalnej nauki dla nauczycieli i dla dzieci było realizowane naprawdę w dobrym stylu. Więc zapewniając budżet na przyszły rok, zobaczycie Państwo jakie będą to kwoty. Nie mówiąc już o dodatkowych etatach jakie muszą w szkole powstać, bo to się wiąże z dodatkowymi etatami albo z podziałem na klasy, na grupy. Więc podział na w-f, na innych zajęciach, więc. Pani Helenko ile mamy na dzień dzisiejszy, nie pamiętam, oddziałów 32, plus oddziały przedszkolne więc to jest ogromny budżet, który musimy w jakiś sposób zapewnić. Wczoraj mieliśmy naprawdę dylemat co możemy jeszcze skreślić i poczekać na po dniu rozpoczęcia roku szkolnego po 1 września, nad dalszą realizacją pewnych zajęć, czy przydziałów pewnych godzin, więc to jest ogromny, ogromny wydatek budżetowy. A oprócz tego proszę pamiętać, że szkoły są dwie nowe budowane, będą ogromne koszty utrzymania. Dzisiaj już wiemy, że ten przetarg który był do tej pory na sprzątanie szkoły w Bezzreczu być rozszerzony, ponieważ dochodzi jeszcze raz tyle powierzchni, a nawet jeszcze więcej i większa liczba osób sprzątających potrzebna jest. Więc wszędzie, wszędzie, wszędzie rosną nam wydatki ogromnie, więc musimy naprawdę nad tym panować, żeby nie przeinwestować a zabezpieczyć wszystkie wydatki, które są bieżące. I dlatego też jak nieraz Państwo piszecie o zwiększenie 15-20 tys. dla nas jest to wielka kwota, chociażby na te godziny które są niezbędne. Mówimy o godzinach, które są tygodniowe, niektóre są miesięczne czy roczne. Bo wymiar 25 godzin, to jest wymiar tygodniowy. Tak tygodniowo bo tyle jest godzin.

*Dyrektor PSP w Bezzreczu:* w klasie na tego ucznia.

*Wójt Gminy:* tak, w klasie na tego ucznia. Tu mówię o jednej szkole i o jakimś tam przypadku. Przypadków różnych jest naprawdę mnóstwo. Dziękuję.

*Przewodniczący RG:* dziękuję. Pan Tomasz Kakowski też ma dla Państwa jeszcze jedną informację.

*Zastępca Kierownika WKI T. Kakowski:* pierwsza informacja jest na temat budżetu obywatelskiego. Zespół ds. Budżetu Obywatelskiego ustalił już harmonogram, który wstępnie został już przyjęty zarządzeniem Wójta i od dnia 1 czerwca będzie już możliwość składania wniosków. Składanie wniosków odbędzie się do dnia 3 lipca. Jeżeli chodzi o różnice z poprzedniego roku, to w tym roku przede wszystkim jeżeli chodzi o zbieranie wniosków dla projektów nieinwestycyjnych istnieje konieczność potwierdzenia przez organ wskazany do realizacji, tego że ten organ później się tej realizacji podejmie. Później dalsze kroki to w okresie powakacyjnym to jest realizacja tych projektów. I tak jak w poprzednim roku, w miesiącu

wrześniu będzie głosowanie na projekty. A następnie w październiku będzie ogłoszenie. To jest kwestia Budżetu Obywatelskiego, jeżeli mają Państwo jakieś pytania to proszę. A druga kwestia to jest Gminny Program rewitalizacji i w związku z powyższym chciałbym Państwa prosić o pozostanie dzisiaj chwilę po sesji. Ponieważ będą wykonawcy programu o rewitalizacji, będą chcieli poznać Państwa opinię o i jak najlepiej zaplanować program rewitalizacji i obszary zdegradowane.

*Przewodniczący RG:* dobrze dziękuję.

*Wójt Gminy:* jest to jedyna okazja, że jesteście Państwo wszyscy razem. Żeby nie zwoływać tego drugi raz i tego czasu Państwa. Jeżeli się uda to prosimy o pozostanie paru minut.

*Dyrektor GCKiB Z. Hrynkiewicz:* chciałabym zaprosić na dzień dziecka 3 czerwca, na godz. 12, na ul. Sportową na boisko, ul. Sportowa 7. Mamy wiele atrakcji. Warto przyjść, jak co roku resztą. I chciałam Państwa poinformować, że wycieczki dla emerytów i rencistów w tym roku będą do Trzęsacza, 21 i 22 czerwca. Są zapisy u Sołtysów, piękne muzeum nowo otwarte do zobaczenia, ruiny starego kościołka, taras widokowy. Myślę, że emeryci będą zadowoleni.

*Przewodniczący RG:* dobrze, dziękuję.

#### **Do pkt 19.**

Zamknięcie obrad.

W związku z wyczerpaniem porządku, Przewodniczący Rady Gminy zamknął obrady XXIV sesji Rady Gminy Dobra w kadencji 2014-2018.

PRZEWODNICZĄCY  
Rady Gminy  
*[Podpis]*  
mgr inż. Robert Ziółko

( podpis Przewodniczącego Rady Gminy )











POMOC ADMINISTRACYJNA

Protokołowała i sporządziła protokół: Ewelina Ziółko ..... inż. *[Podpis]* Ewelina Ziółko .....

( podpis )

Protokół został przyjęty na sesji Rady Gminy Dobra Nr *XXV* ..... w dniu *29 czerwca 2017r.* .....

**Lista obecności Radnych Gminy Dobra**  
na sesji w dniu ... 25 maja 2017r. ....

Lp.	Imię i nazwisko	Podpis
1.	Czarnota Tomasz	
2.	Czubara Tomasz	
3.	Gadowski Zbigniew	
4.	Głowacka Ewa	Głowacka Ewa
5.	Grochot Karol	Grochot
6.	Gruszczyńska Władysława	—
7.	Halec Wojciech	
8.	Lindner Mariusz	
9.	Łodykowski Wiesław	
10.	Miluch Bartłomiej	
11.	Reszta Jarosław	
12.	Sromek Halina	Sromek
13.	Stachowicz Jerzy	
14.	Suszczyńska Hanna	Suszczyńska
15.	Śliwiński Grzegorz	

Załącznik nr 2  
do protokołu Nr XXV/2017  
z sesji Rady Gminy w Dobrej  
z dnia 25 maja 2017 r.

**Lista obecności Sołtysów  
na sesji w dniu 25 maja 2017 r.**

Lp.	Imię i Nazwisko	Sołectwo	Podpis
1.	Piotr Piosicki	Bezrzecze	_____
2.	Zbigniew Hedrych	Buk	_____
3.	Eugeniusz Wawrzóła	Dobra	_____
4.	Jowita Woziwodzka	Dołuje	_____
5.	Arkadiusz Król	Grzepnica	_____
6.	Jan Skrzypczak	Łęgi	_____
7.	Jan Głowacki	Mierzyn	_____
8.	Piotr Tymosz	Rzędziny	_____
9.	Waldemar Waszczuk	Skarbimierzyce	Waszczuk
10.	Krzysztof Stojkowski	Stolec	_____
11.	Maria Boruń	Wąwelnica	M. Boruń
12.	Leokadia Rygielska	Wołczkowo	L. Rygielska



**Lista osób zaproszonych na sesję w dniu 25 maja 2017r.**

Lp.	Imię i Nazwisko	Funkcja	Podpis
1.	JAN KOPROLSKI	PSE	
2.	Marcin Komrot	Diagnosta	
3.	MARIA BOHUTYN	INPLUS ENERGETYKA	
4.	Piotr Gromelski	INPLUS ENERGETYKA	
5.	Imma Klusaruk - Lipfel	Dyrektor PSP w Międzyzdrojach	
6.	Elżbieta Wodajki	dyrektor PSP w Dziwnowie	
7.	Zeska Koltuchiewicz	dyrektor PSP w Dziwnowie	
8.	Ewa Lewandowska	PSP w Dziwnowie dyrektor	
9.	Margonata Jędrzejko	PSP w Dziwnowie dyrektor	
10.	Zaneta Łopka	główny specjalista ds. podatków	
11.	Anna Buchyńska	Kierownik HOKiE	
12.	Jolanta Harmonowa	dyrektor GAB	
13.	Zofia Najda	Kierownik RPPiD	
14.	Tomasz Kukuński	7-cz kierownik WKi	
15.	Andrzej Butczyński	4-cz Strażnik Gminny	
16.	Christyna Ryszkiewicz	Kierownik OPE	
17.	Zofia Hajdukiewicz	Dyrektor GOKiB	
18.	Helena Tomaszewska	ZEPiS w Dobrym	
19.	Chmielewska Margonata	Kierownik USCiOŚ	
20.			