

## PROTOKÓŁ Nr XXI/2017

**z sesji Rady Gminy Dobra odbytej w dniu 23 lutego 2017 r.  
w Gminnym Centrum Kultury i Bibliotek w Dobrej, Klub w Dobrej,  
pod przewodnictwem Przewodniczącego Rady Gminy Bartłomieja Milucha.**

Posiedzenie trwało od godz. **10:20** do godziny **12:40**.

Lista obecności radnych stanowi załącznik **nr 1** do protokołu, lista obecności sołtysów załącznik **nr 2**, lista osób zaproszonych załącznik **nr 3**.

W sesji uczestniczyli:

Wójt Gminy – Teresa Dera

Skarbnik Gminy – Jolanta Jankowska

Sekretarz Gminy – Rozalia Adamska

Radca prawny – Małgorzata Jurgiel

### **Do pkt 1.**

#### **Otwarcie obrad i stwierdzenie quorum.**

Przewodniczący Rady Gminy Bartłomiej Miluch otworzył obrady XXI sesji Rady Gminy Dobra powitał przybyłych na salę obrad sołtysów oraz kierowników jednostek, radnego powiatowego, zaproszonych Gości Państwa Irenę i Jana Przygoda oraz przedstawicieli firmy Pinggao Pana Marcina Mamrot i Marię Bohutyn.

*Przewodniczący RG:* rozmawiałem dzisiaj z Panem Wicestarostą Sarneckim, miał być obecny na naszej sesji. Prosił o usprawiedliwienie, ale dzisiaj jakieś pilne spotkania mu wypadły. W sytuacji jeżeli byłyby kwestie dotyczące powiatu, jak najbardziej w wolnych wnioskach proszę o zgłaszanie tych spraw do protokołu i to zostanie potem przekazane do Starostwa Powiatowego w Policach.

Na sali obrad jest wystarczająca liczba radnych do podejmowania prawomocnych uchwał.

Pani Wójt wniosła o wprowadzenie do porządku obrad następującej uchwały:

*- Projekt uchwały w sprawie wyrażenia zgody na realizację projektu pn.: "Poprawa gospodarki wodno-ściekowej w Gminie Dobra" współfinansowanego ze środków Programu Operacyjnego Infrastruktura i Środowisko 2014-2020, Oś Priorytetowa II Ochrona Środowiska, w tym adaptacja do zmian klimatu współfinansowanej ze środków Funduszu Spójności dla działania 2.3 III nabór konkursowy, wprowadzony do porządku obrad jako pkt. 21.*

Rada Gminy jednogłośnie przyjęła wniosek wraz z nowym porządkiem obrad.

## Porządek XXI sesji Rady Gminy Dobra

1. Otwarcie obrad i stwierdzenie quorum.
2. Wręczenie medali za Długoletnie Pożycie Małżeńskie.
3. Prezentacja firmy Pinggao: „Propozycja nowej trasy linii 220 kV Krajnik-Glinki”.
4. Przyjęcie protokołu z XX sesji, która odbyła się w dniu 29 grudnia 2016 r.
5. Projekt uchwały w sprawie zmian budżetu Gminy na 2017 rok.
6. Projekt uchwały zmieniającej uchwałę w sprawie uchwalenia zmiany wieloletniej prognozy finansowej Gminy Dobra na lata 2017 – 2025.
7. Projekt uchwały w sprawie udzielenia pomocy finansowej Powiatowi Polickiemu.
8. Projekt uchwały zmieniającej uchwałę w sprawie ustalenia wysokości opłaty za świadczenia udzielane przez punkty przedszkolne prowadzone przez Gminę Dobra.
9. Projekt uchwały zmieniającej uchwałę w sprawie ustalenia wysokości opłaty za świadczenia udzielone przez oddziały przedszkolne w szkołach podstawowych prowadzone przez Gminę Dobra.
10. Projekt uchwały w sprawie określenia trybu udzielania i rozliczania dotacji dla niepublicznych przedszkoli oraz niepublicznych innych form wychowania przedszkolnego prowadzonych przez osoby fizyczne lub osoby prawne na terenie Gminy Dobra oraz trybu i zakresu kontroli prawidłowości ich pobrania i wykorzystania.
11. Projekt uchwały w sprawie ustalenia wysokości stawek opłat za zajęcie pasa drogowego.
12. Projekt uchwały w sprawie projektu dostosowania sieci szkół podstawowych i gimnazjum do nowego ustroju szkolnego.
13. Projekt uchwały w sprawie ustalenia planu dofinansowania form doskonalenia zawodowego nauczycieli w 2017.
14. Projekt uchwały w sprawie przyjęcia Gminnego Programu Zdrowotnego na rok 2017.
15. Projekt uchwały w sprawie ustanowienia nieodpłatnej służebności gruntowej.
16. Projekt uchwały w sprawie wyrażenia zgody na zamianę nieruchomości gruntowej.
17. Projekt uchwały w sprawie miejscowego planu zagospodarowania przestrzennego gminy Dobra dla części działki nr 865/1 w obrębie Dobra.
18. Projekt uchwały w sprawie wyrażenia opinii dotyczącej utworzenia i prowadzenia ośrodka rehabilitacji dzikich zwierząt w gminie Dobra.
19. Projekt uchwały w sprawie nadania nazwy ulicy w miejscowości Bezrzecze.
20. Projekt uchwały zmieniającej uchwałę w sprawie zatwierdzenia planów prac stałych komisji Rady Gminy Dobra na rok 2017.
21. Projekt uchwały w sprawie wyrażenia zgody na realizację projektu pn.: „Poprawa gospodarki wodno-ściekowej w Gminie Dobra” współfinansowanego ze środków Programu Operacyjnego Infrastruktura i Środowisko 2014-2020, Oś Priorytetowa II Ochrona Środowiska, w tym adaptacja do zmian klimatu współfinansowanej ze środków Funduszu Spójności dla działania 2.3 III nabór konkursowy.
22. Sprawozdanie z działalności Gminnej Komisji Rozwiązywania Problemów Alkoholowych w Dobrej za rok 2016.
23. Informacja na temat realizacji programu Szczecin Przyjazny Rodzinie w części dotyczącej Szczecińskiej Karty Rodzinnej od dnia 1 lipca 2016 r. do dnia 31 stycznia 2017 r.

24. Informacja o realizacji uchwał podjętych przez Radę Gminy w okresie 1.01.2016-30.06.2016r.
25. Sprawozdanie z działalności Wójta Gminy Dobra w okresie od dnia 01.12.2016r. do 31.01.2017 r.
26. Interpelacje i zapytania radnych.
27. Wolne wnioski i informacje.
28. Zamknięcie obrad.

Przystąpiono do realizacji porządku obrad:

### **Do pkt 2.**

#### **Wręczenie medali za Długoletnie Pożycie Małżeńskie.**

Medalem za Długoletnie Pożycie Małżeńskie nadanym Postanowieniem Prezydenta RP odznaczeni zostali Państwo Irena i Jan Przygoda zamieszkali w Skarbimierzycach.

### **Do pkt 3.**

#### **Prezentacja firmy Pingao: „Propozycja nowej trasy linii 220 kV Krajnik-Glinki”.**

Została zaprezentowana nowa trasa linii. Mapy stanowią załącznik nr 4 do protokołu.

Dyskusja:

*Przewodniczący RG:* O ile dobrze zauważyłem to tam w Wołczkowie ta linia będzie przebiegała przez tereny Nadleśnictwa Trzebież?

*M. Mamrot:* tak, przez tereny leśne, dokładnie.

*Przewodniczący RG:* to będzie za końcem zabudowań.

*M. Mamrot:* do następnego słupa, infrastruktury technicznej. Ten słup, który jest zaznaczony może w tej chwili słabo widoczny linią żółtą i czerwoną słup nr 102, my wpinamy się w słup 103, teraz tutaj Państwo mogą zauważyć jedną rzecz, że jeżeli usuniemy ten fragment zaznaczony na czerwono, pozostaje część takiego fragmentu takiego żółtego, ale to wynika głównie z tego, że jest to linia dwutorowa. Jeden z tych torów jest w eksploatacji firmy ENEA i to już jak gdyby nie jest w naszym zakresie. To jest linia 110 i to widać cienkim niebieskim kolorem i ta linia pozostanie.

*Przewodniczący RG:* tam mniejsze takie słupy są.

*M. Mamrot:* takie mniejsze słupy tam są. Natomiast to co jest na czerwono oczywiście zostanie w późniejszym etapie po wybudowaniu fragmentu linii zaznaczonej kolorem zielonym, zostanie zdemontowana.

*Radna W. Gruszczńska:* czyli całe zaznaczenie kolorem czerwonym zostanie zdemontowane?

*M. Mamrot:* tak. W pierwszej kolejności musimy wybudować oczywiście, co jest zaznaczone kolorem zielonym ze względu na to że musimy zachować ciągłość z zasilaniem Aglomeracji Szczecińskiej, bo musimy wspomnieć o tym, że na północy mamy stację Glinki, na południu stację Krajnik i te dwie stacje elektrycznie zasilające Szczecin jak i również jego obszar.

Także w pierwszej kolejności budujemy linię i to jest kwestia jednego- dwóch dni, kiedy robimy przepięcie. A starą linię następnym krokiem demontujemy.

*Radny T. Czubara:* kiedy planowany jest koniec?

*M. Mamrot:* planowany koniec powiem tak, bardziej interesujące dla Państwa jest kiedy zostanie to zdemontowane, kiedy zostanie remontowane, prawda. Przypuszczalnie jest to rok 2019, natomiast to też zależy od procedowania spraw planistycznych tutaj. Na terenie naszej inwestycji. Natomiast przewidywany termin to jest 2019, przejściowe usunięcie tej linii to może być 2020. Potem jest kwestia jeszcze tak samo umów, aktów notarialnych i to jest już 2021.

*Radny G. Śliwiński:* czy oprócz tego zbliżenia tutaj o którym Państwo wspomnieli przy drodze krajowej, projektowanej obwodnicy. Czy jeszcze gdzieś Wam brakuje uzgodnień? Nadleśnictwo?

*M. Bohutyn:* to znaczy, my mamy zaplanowane w najbliższym czasie takie spotkanie z Nadleśnictwem.

*Radny G. Śliwiński:* czyli to nie jest jeszcze w Nadleśnictwie nie jest zatwierdzone? To jest jeszcze Wasza wizja?

*M. Bohutyn:* Powiem tak, to uzgodnienie z GDDKiA my mówimy uzgodnienie, natomiast uzgodnienie tak naprawdę będzie na etapie projektu budowlanego. Chcąc uniknąć dyskusji na tym poziomie, chcielibyśmy ciężar przenieść już na teraz, stąd jakby formalnie jest to opinia GDDKiA w tym momencie. Natomiast nas jeszcze czeka spotkanie z Nadleśnictwem.

*Radny G. Śliwiński:* czyli tamten fragment nie jest jeszcze na 100% zaklepany?

*Przewodniczący RG:* czy z Nadleśnictwem jest tak, że w zależności jakie odszkodowanie będzie wynegocjowane i będzie zgoda.

*M. Bohutyn:* to są różne czynniki, my tu ważymy czynniki społeczne i czynniki środowiskowe, tak naprawdę, więc my jesteśmy dobrej myśli. My przyjdziemy do Nadleśnictwa w takich, a nie innych uwarunkowaniach.

*M. Mamrot:* czy to będzie linia wpasowana w tereny leśne czy nad leśne.

*M. Bohutyn:* mamy też różne możliwości.

*Przewodniczący RG:* jaki pas lasu musiałby być wtedy wycięty? Żeby ta linia przeszła od tego fragmentu do tego.

*M. Bohutyn:* to w zależności od wysokości słupów, natomiast czy to będzie linia nadleśna, to też jest istotne. Czy śródleśna?

*Przewodniczący RG:* to będzie linia śródleśna.

*M. Bohutyn:* Jeżeli to będzie linia nadleśna, to tylko w miejscach posadowienia słupów i tylko te urządzenia, które będą je wstawiały. A pomiędzy przęsłami. A jeżeli będzie śródleśna to będzie tak jak w tamtym.

*M. Mamrot:* to jest 25 m od osi linii.

*Przewodniczący RG:* i to zależy od uzgodnień z Nadleśnictwem jakie będą rozwiązania?

*M. Mamrot:* tak.

*Radny J. Reszta:* to zbliżenie w Dołujach to była konsekwencja uwag właścicieli działki nr 5 czy z tym właścicielem to jest już uzgodnione? On to rozwiązanie akceptuje? To jest zadowolające?

*M. Bohutyn:* my jesteśmy z tym Panem w kontakcie cały czas, i tak naprawdę czeka nas jeszcze jedno spotkanie w miejscowości Dołuje, tylko tak naprawdę zachowujemy konsekwencję że najpierw przychodzimy do Państwa Radnych, następnie idziemy na kolejne szczeble do rad sołectw i mieszkańców i czeka nas jeszcze kolejne spotkanie w Dołujach. My jesteśmy z tym Panem w kontakcie. I chcemy też w jakiś sposób pozyskać, bo wiemy że ten Pan ma plany

inwestycyjne na działce i jesteśmy otwarci do tego, żeby pomóc przedstawić mu projekt zagospodarowania terenu, który pomoże pogodzić jego inwestycję i tą inwestycję celu publicznego. Więc jesteśmy teraz na etapie pozyskiwania tego projektu dla właściciela.

*Radny J. Stachowicz:* to zbliżenie do drogi do obwodnicy, w jakiej odległości to będzie? Czy to będzie w pasie drogi krajowej?

*M. Bohutyn:* w pasie drogi krajowej nie możemy się budować.

*Radny J. Stachowicz:* jeszcze dodatkowo przejeźta linia będzie przebiegała przez dodatkowy teren, prawda.

*M. Bohutyn:* tak, według przepisów my musimy się zbliżyć, z tego co pamiętam, bo to jest teren niezabudowany bo to jest 40 m. 40 m musi być obiekt budowlany od krawędzi jezdni. I kilka metrów udało nam się teraz nałożyć pas technologiczny i linię rozgraniczającą obwodnice.

*Radny J. Stachowicz:* można teraz mówić, że to ok. 40 m minimalna, że przybliżenie.

*M. Bohutyn:* ok. 40 m to jest ustawowe. Nam troszkę udało się zbliżyć, dlatego że GDDKiA traktuje słup (obiekt budowlany) nie liczy tej odległości od fundamentów tylko bierze pod uwagę ramiona słupa, więc jest to szersze.

*Radna W. Gruszczyńska:* ja mam jeszcze pytanie, w Mierzynie są dwa tory przebiegu tych sieci, a wskazujecie Państwo tylko jeden. Co z drugim przebiegiem?

*M. Mamrot:* znaczy tak, przede wszystkim trzeba pamiętać o tym że tu są dwie linie. Jedna linia to jest 220 kV, to jest linia przesyłowa, która jest na eksploatacji Polskich Sieci Elektroenergetycznych. Natomiast drugi tor jest to jest tor środkowy, tutaj bym powiedział tak, na zasadzie wypożyczenia toru przez ENEA, bo jest słup który ma możliwość podwyższenia punktową. Jeden z tych torów jest wykorzystany przez firmę ENEA. ENEA korzysta z tego naszego toru. Natomiast to nie obejmuje naszej inwestycji. To są napięcia niższe i to jest jak gdyby stacji firmy ENEA.

*Radny J. Stachowicz:* czyli one pozostają?

*M. Mamrot:* tak.

*Radna W. Gruszczyńska:* ale te też są takie same. Zresztą nie wiem. Patrząc na te słupy to są dokładnie takie same jak te pozostałe.

*Przewodniczący RG:* ale napięcie jest inne.

*M. Mamrot:* napięcie jest inne. Ograniczenia też są inne jeżeli chodzi o pasma technologiczne. No i właśnie to co wspomniałem to jest tak jakby linia innego przedsiębiorcy, innego obiektu. Tutaj ma to na eksploatacji firma ENEA, nie jest to zakresem naszej inwestycji.

*M. Mamrot:* także jeżeli mają jeszcze Państwo jakieś pytania.

*Przewodniczący RG:* czy ktoś z Państwa ma jakieś pytania? Uwagi? Ja myślę, że ten przebieg, na Panią Sołtys z Wołczkowa się patrzę, uspokajający jest.

*L. Rygielska Sołtys Sołectwa Wołczkowo:* tak. Zadowolający nawet. Zobaczymy się dzisiaj. Przejrzymy to dokładnie, przesiejemy to po prostu.

*M. Mamrot:* mam nadzieję.

*Przewodniczący RG:* jeśli chodzi o mnie, to też nie mam uwag.

*M. Bohutyn:* jeszcze mogę dwa słowa? Tak jeszcze w gwoli podsumowania, dzisiaj się spotykamy z Wołczkowem, z sołectwem w Wołczkowie, żeby przedstawić im ten przebieg. Natomiast jakie są nasze kolejne kroki, spotkanie się z radnymi, spotkanie się z mieszkańcami zarówno miejscowości Dołuże to będzie drugie spotkanie, jak i też w miejscowości Wołczkowo z mieszkańcami.

*Przewodniczący Rady Gminy:* z Wołczkowa będzie mniej mieszkańców do odwiedzenia, niż w poprzednim przedbiegu.

*M. Bohutyn:* A także innych obrębów, ze wszystkimi mieszkańcami, których nieruchomości znajdują na trasie. Po tych spotkaniach przyjdziemy do Pani Wójt i złożymy, można powiedzieć raport z tego co się działo na spotkaniach, jakie były wyniki, jakie były ewentualne uwagi mieszkańców lub opinie na temat przebiegu. I w kolejnym kroku nie ukrywamy, że chcielibyśmy złożyć do Państwa do gminy wnioski na zmianę studium uwarunkowań i kierunku zmiany zagospodarowania przestrzennego, z tym wariantem, który w procesie komunikacji społecznej zostanie wypracowany.

*Radna W. Gruszczyńska:* kto będzie ponosił koszty zmiany studium planu?

*M. Bohutyn:* wykonawca ponosi takie koszty.

*Radna W. Gruszczyńska:* co z odszkodowaniami dla rolników, właścicieli gruntów?

*M. Bohutyn:* w procedurach, jeżeli rozpoczniemy już procedury planistyczne, tutaj zazwyczaj działamy w schemacie że jeżeli rozpoczniemy procedurę dotyczącą planu miejscowego, rozpoczynamy również rozmowy z mieszkańcami. Z każdym mieszkańcem musimy się spotkać, podpisać umowę na służebność przesyłu i zrobić wpis do aktu notarialnego. Za takie ograniczenie każdy z właścicieli otrzymuje wynagrodzenie z tytułu przebiegu służebności przesyłu. Takie wynagrodzenie jest sporządzane w oparciu o operat szacunkowy, sporządzany przez rzeczoznawcę majątkowego niezależnego. Jeżeli osoba dana nie zgadza się z kwotą operatu, może ma takie prawo żeby powołać własnego rzeczoznawcę i złożyć kontr wycenę i wtedy to jest dana częściowa do rozmowy. W ramach takiej wyceny zarówno jest wyceniane prawo służebności przesyłu jak i kwota. Jednym z komponentów jest kwota za ewentualne odszkodowania z tytułu utraty wartości nieruchomości. I teraz w momencie, i to się dzieje mniej więcej równoległe do miejscowego planu zagospodarowania, my tak pracujemy. W momencie kiedy mamy podjętą uchwałę o zatwierdzeniu planu miejscowego, staramy się, aby oczywiście różne uwarunkowania występują i nie zawsze to się da, ale staramy się i dążymy do tego, żeby większość takich umów została podpisana z właścicielami. Więc te nastroje, te odszkodowania. Plan jest taki: po pierwsze czy rzeczywiście, bo każdy właściciel ma prawo złożyć taki wniosek, natomiast pytanie czy ono jest uzasadnione, skoro tak czy inaczej, no pytanie czy ta inwestycja, która zostanie wprowadzona do planu miejscowego. Jakby obniżenie ewentualnie tej wartości nieruchomości jest skutkiem planu miejscowego czy też wprowadzeniem inwestycji celu publicznego, naszym zdaniem jest to prowadzenie celu publicznego i w ten sposób to działa.

*Przewodniczący RG:* zmiana w planie jest wtórna, że tak powiem?

*M. Bohutyn:* tak, tak już jest akcją stanu i podpisanie umowy.

*Radna W. Gruszczyńska:* ja jeszcze bym prosiła żeby podniosła Pani do góry to i chcę spojrzeć na Dołuje, między Dołujami a Stobnem. Byłam na spotkaniu u Państwa w Dołujach i wiem jakie były opinie właścicieli gruntów, które tam są i jak to wygląda. I teraz mi chodzi o te małe działeczki po lewej stronie, gdzie tam jest działka 15, 13 nie widzę, te wąskie działeczki które tam są. Teraz proszę zobaczyć, jest droga obwodnica, obwodnica ma swoją szerokość, jest pas drogowy, 40 m musicie się Państwo odsunąć od krawędzi drogi i zostaje znowu 25 m od linii. Czyli tak naprawdę Ci właściciele którzy mają te małe drobne działeczki, w ogóle nie będą mogli z tego korzystać. To było poruszane w Dołujach na spotkaniu.

*M. Bohutyn:* tak było, odpowiadaliśmy na to pytanie.

*Radna W. Gruszczyńska:* Chciałabym się dowiedzieć właśnie jak to będzie wyglądało. Proszę zobaczyć ona będzie, pomimo że ten grunt, nie wiem ile może mieć, może ok. 1 ha ta działeczka,

może więcej niektóre. To przy tych inwestycjach drogowych i tej sieci, będzie całkowicie pozbawiona możliwość korzystania z tego.

*M. Bohutyn:* na ten dzień my badaliśmy bardzo dokładnie, te tereny są terenami rolniczymi tak naprawdę.

*Radna W. Gruszczyńska:* dzisiaj. Nie można powiedzieć co będzie w przyszłości, bo poruszamy.

*M. Bohutyn:* my wiemy, my nie wiemy o tych planach, tak jakby my badamy sytuację prawną na dzisiaj. Dla nas idealną sytuacją byłoby poprowadzenie tej inwestycji po terenach publicznych, instytucjonalnych tylko, że nie ma takiej możliwości, nigdzie w całej Polsce nie ma takiej możliwości, żeby poprowadzić po gruntach Skarbu Państwa, ewentualnie gminnych, te inwestycje celu publicznego. Stąd staramy się tak jak mówiliśmy oddalić jak w najbardziej w maksymalnym stopniu od terenów zainwestowanych obecnie, albo będących w planach inwestycyjnych. I dokonaliśmy takich analiz i proszę też zobaczyć jak to wygląda w skali takiej większej, mamy Miasto Szczecin, mamy tutaj obszar miejscowości Dołuże, widzimy podziały geodezyjne, nawet tam gdzie nie ma zabudowy, widzimy w jaki sposób zabudowa się rozwija i będzie się rozwijała. To są już tereny podzielone pod tereny inwestycyjne. Tak naprawdę nie ma miejsca, żeby przejść tą linią. Tak samo w obrębie Skarbimierzyce.

*M. Mamrot:* tutaj jest bardzo wąski korytarz.

*M. Bohutyn:* korzystamy z tego wąskiego korytarza, który już nie jako zabiera, jako można wprost zabiera ta obwodnica, która jest na etapie uzyskiwania decyzji środowiskowych, więc to jest projekt na etapie bardzo zaawansowanym.

*Przewodniczący RG:* a proszę powiedzieć, w Kołbaskowie Państwo również odpowiadacie za uzgodnienie tej trasy przebiegu?

*M. Bohutyn:* tak.

*Przewodniczący RG:* I wiem, że tam również był pewien mały konflikt, jeżeli chodzi o planowaną trasę przebiegu. Czy również tam udało się dojść do porozumienia i opracowania takiego przebiegu, który będzie bezkonfliktowy?

*M. Bohutyn:* jesteśmy trochę na mniej zaawansowanym etapie w Kołbaskowie, dlatego że tam jest jeszcze dodatkowo, jest jeszcze jedna inwestycja będąca innym zadaniem. Ale będąca też pod pieczęcią firmy Pinggao, mianowicie wpięcie tej linki do stacji w Pomorzanach w Szczecinie. I tam tak naprawdę trochę jesteśmy uzależnieni dlatego, że jest pewna sekwencja którą realizujemy w gminie, bo tutaj najpierw gmina rozmawia o inwestycji tej pierwszej, a następnie chce rozmawiać o tej. Natomiast jesteśmy po pierwszym spotkaniu z Radnymi. Przedstawiliśmy im przebieg linii, natomiast tam jeszcze nie mamy pełnej analizy planistycznej, ponieważ nie mamy przeanalizowanych decyzji o warunkach zabudowy. Tą trasę wyznaczyliśmy jedynie w oparciu o studium i plany miejscowe. A jak wiecie Państwo decyzja o warunkach zabudowy, jest równie istotnym elementem lub bardziej istotnym elementem niż plan miejscowy, więc tam jesteśmy krok dalej niż u Państwa.

*Radna W. Gruszczyńska:* mam jeszcze pytanie: czy te odszkodowania, będzie Państwo podpisywać umowę o służebność z odszkodowaniami przed zmianą zagospodarowania planu przestrzennego? Czy ten komplet dokumentów trafi do nas, jako zgoda właściciela na ewentualne wypłacenie odszkodowania i zawarcie służebności notarialnej?

*M. Bohutyn:* to jest troszeczkę inaczej. Tak jak mówiłam, jeżeli nam się uda to będziemy do tego dążyć, to chcielibyśmy mieć taki komplet przed uchwaleniem planu miejscowego. Natomiast są różne czynniki i mówię o tym otwarcie. Na przykład są różne rokowania jeśli chodzi o sprawy

spadkowe, nie da się takiej umowy podpisać, trzeba korzystać z narzędzi administracyjnych. Albo po prostu są właściciele którzy nie wyrażają zgody i mówią „nie, bo nie”. Zupełnie nieracjonalnie. Znają Państwo, pracują Państwo z ludźmi i wiedzą jak to wygląda. My dążymy do tego, żeby w maksymalnym stopniu właśnie podpisać te umowy, zebrać komplet tych umów. Oczywiście na bieżąco podczas procedury planistycznej, będziemy Państwa informować o stopniu zaawansowania umów z właścicielami i o statucie podpisania poszczególnych umów. Natomiast swoją drogą, jeżeli będzie taka potrzeba jeżeli będą budzić Państwo potrzebę, my jesteśmy gotowi ze swojej strony, aby w jakiś sposób zabezpieczyć w umowie z Państwem ewentualne zgłoszenia o roszczenia. Tak jak mówiłam, to musi nastąpić udowodnienie takie przez właściciela nieruchomości, że rzeczywiście korzystanie z nieruchomości w sposób dotychczasowy stało się niemożliwe tak, albo że spadek nieruchomości faktycznie był i był wywołany skutkiem miejscowego planu.

*Przewodniczący RG:* i że nie został zrekompensowany tym odszkodowaniem z tytułu ustanowienia służebności gruntowej. A czy w przypadku jeżeli będzie brak zgody. To rozumiem, że będziecie Państwo występować na drodze cywilnej do sądu o ustanowienie służebności drogi.

*M. Bohutyn:* są takie narzędzia, ale my nie lubimy z nich korzystać, są takie.

*Przewodniczący RG:* to jest ostateczność.

*M. Bohutyn:* to ostateczność.

*Przewodniczący RG:* jeżeli na 100 działek zostanie 1, to będziecie Państwo musieli.

*M. Bohutyn.* No tak.

*Radna W. Gruszczyńska:* czyli my podejmując uchwałę musimy mieć na uwadze to, że właściciel który nie wyraził Państwu zgody na ustanowienie służebności i na pobranie odszkodowania, zwróci się do gminy w związku z ustawą o zmianie planu.

*M. Bohutyn:* to nie ten etap.

*Wójt Gminy:* nie ten etap.

*Radna W. Gruszczyńska:* Mówię już o etapie podjęcia uchwały, o uchwaleniu planu. Ktoś się zgłosi za rok, za dwa po uchwaleniu planu i będzie miał prawo do odszkodowania zgodnie z artykułem 36. Będzie miał prawo? Nie będzie miał prawa?

*M. Bohutyn:* moim zdaniem będzie miał prawo złożyć wniosek. Ale pytanie czy będzie miał prawo do odszkodowania to jest zupełnie inne pytanie, prawda. Dlatego też mówiłam musi skutecznie udowodnić, że rzeczywiście jego nieruchomość nie może być wykorzystana w sposób dotychczasowy, bądź spadła rzeczywiście ta wartość nieruchomości. Szczerze mówiąc realizujemy już 5 inwestycję w Polsce, tego typu strukturalną i tak naprawdę nie zdarzyło się, żeby taki przypadek żeby ktoś skutecznie. Że rzeczywiście ta wartość spadła, ja mówię o tym przypadku.

*Radna W. Gruszczyńska:* ale słyszała Pani w Dołujach co Pani powiedziała, że ma dzieci dwoje czy troje i będzie chciała na przykład postawić dom tam i już nie będzie mogła tego zrobić.

*M. Bohutyn:* ja rozumiem, ale my też musimy się upierać, bo mamy „wybór między dżumą a cholera”. Przepraszam za wyrażenie, bo też możemy postawić linię na terenach rolniczych, a mamy też taki wybór żeby postawić bliżej terenów zainwestowanych mieszkaniowo, bądź zainwestowanych lub planowanych pod zabudowę mieszkaniową, gdzie całkowicie inwestycje, więc my badamy. My wpisujemy się w korytarz infrastrukturalny, my wpisujemy się w tereny rolnicze i plany inwestycyjne gminy jak najbardziej. A tam gdzie rzeczywiście mieszkańcom powiedzmy wchodzimy pasmem technologicznym na działkę, oczywiście oni otrzymują za to



wynagrodzenie adekwatne do tego co im zabieramy tak. Do tego terenu co zajmujemy tą inwestycją.

*Przewodniczący RG:* ale tutaj proszę Państwa jeżeli to jest zbliżone do trasy przebiegu obwodnicy zachodniej. I tak i tak nie chce mi się wierzyć, żeby ktoś miała w planach budowę tuż za samym tym terenem, który jest rozgraniczeniem za obwodnicę zachodnią.

*Kierownik RPPiWZ I. Wajda:* są tacy ludzie i występują nawet o warunki zabudowy.

*Przewodniczący RG:* ale to już mówimy o obniżeniu wartości nieruchomości, to te czynniki bierze się pod uwagę, tak. To jest wszystko kwestia uzgodnienia.

*M. Mamrot:* ale jesteśmy z Państwem tutaj teraz i mówimy o stanie rzeczywistym jaki jest. Gdybyśmy mieli tak podchodzić, to żadna inwestycja celu publicznego by nie powstała.

*Przewodniczący RG:* tutaj odnośnie tego co Pani Kierownik powiedziała przy Redlicy jest taki problem. Bo tam są domy, które bardzo się zbliżają do obwodnicy zachodniej, z drugiej strony są skargi na działalność oczyszczalni, zapachy z oczyszczalni ścieków, tyle że patrząc na kolejność zdarzeń co było pierwsze i kto w jakim okresie nabył nieruchomość, kiedy było uchwalone studium,. Teraz mamy etap kiedy będzie wydawana decyzja środowiskowa na obwodnicę zachodnią, co już bardziej będzie nabierać realnych kształtów, to powoduje że ktoś nie powinien mieć do nas pretensji, że to jest niespodzianka, że albo jest obwodnica albo jakaś inna trasa, która przebiega tamtędy, bo ona była planowana już od 1993 r. Czy ktoś z Państwa ma do przedstawicieli firmy Pinggao pytania?

*Kierownik RPPiWZ I. Wajda:* ja jeszcze tylko bym prosiła o wersję papierową. Możemy dostać tak, jak poprzednio.

*M. Bohutyn:* mamy przy sobie złożymy na ręce Pani Wójt, jeżeli tak się możemy umówić.

*M. Mamrot:* mamy nadzieję, że ta trasa linii spotka się z Państwa pozytywną opinią i będziemy działać dalej.

*M. Bohutyn:* i zjawimy się w momencie, rzeczywiście kiedy tak jak mówiłam, tą komunikację społeczną odbędziemy. Już w Państwa z wnioskiem o zmianę studium.

*Przewodniczący RG:* Dziękujemy. Do zobaczenia popołudniu w Wołczkowie.

#### **Do pkt 4.**

**Przyjęcie protokołu z XX sesji, która odbyła się w dniu 29 grudnia 2016 r.**

Głosowało 13 Radnych:

ZA – 13

PRZECIW – 0

WSTRZYMAŁO SIĘ OD GŁOSU – 0

Rada Gminy przyjęła protokół z XX sesji, która odbyła się w dniu 29 grudnia 2016 r.

#### **Do pkt 5.**

**Projekt uchwały w sprawie zmian budżetu Gminy na 2017 rok.**

Pan Jerzy Stachowicz przedstawił stanowisko Komisji Budownictwa, Planowania Przestrzennego i Ochrony Środowiska do przedmiotowego projektu uchwały – opinia pozytywna.

Pani Halina Sromek przedstawiła stanowisko Komisji Oświaty, Kultury, Zdrowia i Opieki Społecznej do przedmiotowego projektu uchwały – opinia pozytywna.  
Pana Grzegorza Śliwiński przedstawił stanowisko Komisji Budżetowej do przedmiotowego projektu uchwały – opinia pozytywna.

Pani Wójt przedłożyła poprawkę do przedmiotowego projektu uchwały, którą wszyscy radni otrzymali przed sesją. Poprawka stanowi załącznik nr 5 do protokołu.

Dyskusja:

*Przewodniczący RG:* czy te poprawki były dyskutowane na komisjach Pani Wójt?

Wójt Gminy: nie wszystkie.

Przewodniczący: a czy coś takiego istotnego w nich jest? Słucham Państwa.

*Radna E. Głowacka:* wykonanie oświetlenia przejścia dla pieszych ul. Lubieszzyńska 42 Mierzyn, w ogóle nie będzie wykonana? Po prostu widzę, że środki z tego zadania są przesunięte.

*Wójt Gminy:* zadanie jest zlecone z terminem wykonania 6 miesięcy i środki zostały.

Radna E. Głowacka Czyli zostały?

Wójt Gminy: tak.

Głosowało 13 Radnych:

ZA – 13

PRZECIW – 0

WSTRZYMAŁO SIĘ OD GŁOSU – 0

Rada Gminy przyjęła poprawkę złożoną przez Wójt Gminy.

Głosowało 13 Radnych:

ZA – 13

PRZECIW – 0

WSTRZYMAŁO SIĘ OD GŁOSU – 0

Rada Gminy przyjęła uchwałę Nr XXI/274/2017 w sprawie zmian budżetu Gminy na 2017 rok wraz z poprawkami.

Uchwała stanowi załącznik nr 6 do protokołu.

**Do pkt 6.**

**Projekt uchwały zmieniającej uchwałę w sprawie uchwalenia zmiany wieloletniej prognozy finansowej Gminy Dobra na lata 2017 – 2025.**

Pan Jerzy Stachowicz przedstawił stanowisko Komisji Budownictwa, Planowania Przestrzennego i Ochrony Środowiska do przedmiotowego projektu uchwały – opinia pozytywna.

Pani Halina Sromek przedstawiła opinię Komisji Oświaty, Kultury, Zdrowia i Opieki Społecznej do przedmiotowego projektu uchwały – opinia pozytywna.

Pana Grzegorza Śliwińskiego przedstawił opinie Komisji Budżetowej do przedmiotowego projektu uchwały – opinia pozytywna.

Pani Wójt przedłożyła poprawkę do przedmiotowego projektu uchwały, którą wszyscy radni otrzymali przed sesją. Poprawka stanowi załącznik nr 7 do protokołu.

Dyskusja:

*Przewodniczący RG:* ja myślę, że lepiej jakby technicznie była jedna uchwała z dwoma załącznikami, od strony legislacyjnej. A nie dwie osobne uchwały, to jedno z drugim powiązane że trudno by było przyjąć budżet a potem nie zmienić WPF.

*Sekretarz:* w Nowogardzie tak zrobili.

*Przewodniczący RG:* a w Nowogardzie to różne rzeczy się dzieją.

*Wójt Gminy:* nawet przewodniczącego wymienili.

*Przewodniczący RG:* a Wójt nie przychodzi na sesję.

Głosowało 13 Radnych:

ZA – 13

PRZECIW – 0

WSTRZYMAŁO SIĘ OD GŁOSU – 0

Rada Gminy przyjęła poprawkę złożoną przez Wójt Gminy.

Głosowało 13 Radnych:

ZA – 13

PRZECIW – 0

WSTRZYMAŁO SIĘ OD GŁOSU – 0

Rada Gminy przyjęła uchwałę Nr XXI/275/2017 w sprawie zmian budżetu Gminy na 2017 rok wraz z poprawkami.

Uchwała stanowi załącznik nr 8 do protokołu.

**Do pkt 7.**

**Projekt uchwały w sprawie udzielenia pomocy finansowej Powiatowi Polickiemu.**

Pan Grzegorz Śliwiński przedstawił stanowisko Komisji Budżetowej do przedmiotowego projektu uchwały – opinia pozytywna.

Dyskusja:

*Przewodniczący RG:* proszę Państwa, ta pomoc finansowa związana jest z apelem o który występował w zeszłym roku i podtrzymał go na Forum Powiatowym w grudniu Przewodniczący Polskiego Stowarzyszenia z Upośledzeniem Umysłowym w Policach. I podobne uchwały solidarnie też wsparcie udzielały zarówno Nowe Warpno, Kołbaskowo jak i Police w większym zakresie z uwagi na to, że dotyczy ich terenu, ich obszaru najbardziej.

*Wójt Gminy:* jeżeli mogę dodać, to jest konsekwencją przyjętego budżetu. W budżecie mieliśmy przyjętą tą kwotę 25 000 na dotację, ale teraz musi być już uchwała pomocy. Przyjęliśmy budżet, więc konsekwencją dalej jest wykonanie budżetu, podjęcie uchwały.

Głosowało 13 Radnych:

ZA – 13

PRZECIW – 0

WSTRZYMAŁO SIĘ OD GŁOSU – 0

Rada Gminy przyjęła uchwałę Nr **XXI/276/2017** w sprawie udzielenia pomocy finansowej Powiatowi Polickiemu

Uchwała stanowi załącznik nr 9 do protokołu.

**Do pkt 8.**

**Projekt uchwały zmieniającej uchwałę w sprawie ustalenia wysokości opłaty za świadczenia udzielane przez punkty przedszkolne prowadzone przez Gminę Dobra.**

Pani Halina Sromek przedstawiła stanowisko Komisji Oświaty, Kultury, Zdrowia i Opieki Społecznej do przedmiotowego projektu uchwały – opinia pozytywna

Pan Grzegorz Śliwiński przedstawił stanowisko Komisji Budżetowej do przedmiotowego projektu uchwały – opinia pozytywna

Brak dyskusji.

Głosowało 13 Radnych:

ZA – 13

PRZECIW – 0

WSTRZYMAŁO SIĘ OD GŁOSU – 0

Rada Gminy przyjęła uchwałę Nr **XXI/277/2017** zmieniającą uchwałę w sprawie ustalenia wysokości opłaty za świadczenia udzielane przez punkty przedszkolne prowadzone przez Gminę Dobra.

Uchwała stanowi załącznik nr 10 do protokołu.

**Do pkt 9.**

**Projekt uchwały zmieniającej uchwałę w sprawie ustalenia wysokości opłaty za świadczenia udzielone przez oddziały przedszkolne w szkołach podstawowych prowadzonych przez Gminę Dobra.**

Pani Halina Sromek przedstawiła stanowisko Komisji Oświaty, Kultury, Zdrowia i Opieki Społecznej do przedmiotowego projektu uchwały – opinia pozytywna.

Pana Grzegorz Śliwiński przedstawił stanowisko Komisji Budżetowej do przedmiotowego projektu uchwały – opinia pozytywna.

Brak dyskusji.

Głosowało 13 Radnych:

ZA – 13

PRZECIW – 0

WSTRZYMAŁO SIĘ OD GŁOSU – 0

Rada Gminy przyjęła uchwałę Nr **XXI/278/2017** w sprawie zmiany uchwały w sprawie ustalenia wysokości opłaty za świadczenia udzielone przez oddziały przedszkolne w szkołach podstawowych prowadzonych przez Gminę Dobra.

Uchwała stanowi załącznik nr 11 do protokołu.

**Do pkt 10.**

**Projekt uchwały w sprawie określenia trybu udzielania i rozliczenia dotacji dla niepublicznych przedszkoli oraz niepublicznych innych form wychowania przedszkolnego prowadzonych przez osoby fizyczne lub osoby prawne na terenie Gminy Dobra oraz trybu i zakresu kontroli prawidłowości ich pobrania i wykorzystania.**

Pani Halina Sromek przedstawiła stanowisko Komisji Oświaty, Kultury, Zdrowia i Opieki Społecznej do przedmiotowego projektu uchwały – opinia pozytywna.

Pan Grzegorz Śliwiński przedstawił stanowisko Komisji Budżetowej do przedmiotowego projektu uchwały – opinia pozytywna.

Dyskusja:

*Przewodniczący RG:* proszę Państwa w tym zakresie chciałbym zwrócić uwagę, że w związku ze stwierdzeniem nieważności przez RIO uchwały, części uchwały z dnia 29.12.16r. również nastąpiło dostosowanie uchwały do tych uwag, które Regionalna Izba Obrachunkowa wniosła w związku z tym tutaj takie drobne formalne poprawki są, które wynikają z tych zastrzeżeń.

Głosowało 13 Radnych:

ZA – 13

PRZECIW – 0

WSTRZYMAŁO SIĘ OD GŁOSU – 0

Rada Gminy przyjęła uchwałę Nr **XXI/279/2017** w sprawie zmiany uchwały w sprawie określenia trybu udzielania i rozliczenia dotacji dla niepublicznych przedszkoli oraz niepublicznych innych form wychowania przedszkolnego prowadzonych przez osoby fizyczne lub osoby prawne na terenie Gminy Dobra oraz trybu i zakresu kontroli prawidłowości ich pobrania i wykorzystania.

Uchwała stanowi załącznik nr 12 do protokołu.

## **Do pkt 11.**

### **Projekt uchwały w sprawie ustalenia wysokości stawek opłat za zajęcie pasa drogowego.**

Pana Jerzy Stachowicz przedstawił stanowisko Komisji Budownictwa, Planowania Przestrzennego i Ochrony Środowiska do przedmiotowego projektu uchwały – opinia pozytywna. Pan Grzegorz Śliwiński przedstawił stanowisko Komisji Budżetowej do przedmiotowego projektu uchwały - opinia pozytywna.

Dyskusja:

*Radny T. Czubara:* czy ktoś by mógł uzasadnić to głębiej? Bo tutaj jest dosyć skromne uzasadnienie.

*Przewodniczący RG:* tutaj na komisji budownictwa, może Pan Przewodniczący komisji Budownictwa nakreśli temat. Bo to było na komisji budownictwa kilkakrotnie.

*Wójt Gminy:* trzykrotnie było spotkanie.

*Radny J. Stachowicz:* ja mam prośbę, w związku z tym że byłem nieobecny na komisji budownictwa, bym prosił niech zreferuje Pani Halina Sromek.

*Wójt Gminy:* ale wcześniejsze spotkania.

*Radna H. Sromek:* to właściwie była już taka końcowa. Tutaj zgłosił się Pan, który chce w naszej gminie przeprowadzić, chce obniżki i chce te sieci infrastruktury technicznej na cele usprawnienia rozwoju sieci telekomunikacyjnej w naszej gminie. Tu wyszedł z takimi ciekawymi propozycjami dla naszych szkół, monitoringiem na skrzyżowaniach w naszej gminie, przystanki monitorowane, także nasza opinia w tym kierunku była żeby dać Panu możliwość. Bo to jest właściwie taka furtka na otwarcie na razie. Pan jak gdyby chce zaczynać, zaczyna inwestować. To nie jest, że na pewno będzie. Pan będzie pozyskiwał pieniądze.

*Przewodniczący RG:* to jest uchwała bardziej ogólna, każdy kto będzie chciał inwestować w infrastrukturę teletechniczną, światłowodową. Żeby też wyjść naprzeciw programom unijnym, przeciwko wykluczeniu informatycznemu.

*Radna H. Sromek:* Żeby ta ścieżka była otwarta.

*Przewodniczący RG:* jest to potrzebne, żeby te opłaty były niższe, bo później koszty budowy, koszty utrzymania infrastruktury były niższe, co będzie się przekładać na niższe opłaty końcowych odbiorców.

*Wójt Gminy:* może ja jeszcze dodam, ponieważ ja trzykrotnie się spotykałam z przedstawicielami. To nie chodzi o konkretną firmę, tylko my dokładnie przeanalizowaliśmy nasze stawki, ponieważ wiele firm się zwróciło, a ta ostanía firma już jak gdyby była bardzo zainteresowana. Ale potwierdziła to co wcześniej mówiły inne firmy, stawki były u nas tak wysokie że gdyby firma, która miała inwestować ponosiła opłaty z tytułu właśnie tych stawek, to żadnej firmie się nie opłaca. I rzeczywiście przeanalizowaliśmy nie tylko naszą gminę, ale gminę sąsiednią i inne gminy jakie są stawki i u nas ta stawka była rzeczywiście najwyższą ze wszystkich stawek jakie są i żeby umożliwić przyszłym inwestorom, którzy chcą wchodzić w gminę Dobra bo widzą tutaj kapitał i potencjał, że mogą rzeczywiście inwestować w odbiorców to będzie bardzo dużo. To postanowiliśmy jak gdyby przychylić się do zmniejszenia stawek, żeby przyszli inwestorzy, którzy będą chcieli rzeczywiście wchodzić do nas chętnie, bo te stawki nie będą ich odstraszały. Dlatego ta propozycja jest taka, żeby oczywiście on mówił, że gdyby on wygrał, gdyby miał pieniądze, gdyby on inwestował, gdyby wygrał jakieś środki unijne to dodatkowo zabezpieczy dla szkół, ale

to były takie rzeczywiście jego opowieści, które on by tutaj wprowadził gdyby inwestował. Ale to oczywiście, nie ma pokrycia w żadnych roszczeniach.

*Przewodniczący RG:* nie ma to pokrycia.

*Wójt Gminy:* i to w ten sposób wyglądało.

*Przewodniczący RG:* proszę Pan Radny Stachowicz.

*Radny J. Stachowicz:* w zasadzie Pani Wójt powiedziała wszystko co, więc nie będę zawierał głosu. Dziękuję.

*Radna W. Gruszczyńska:* czy to dotyczy również prywatnych osób, które płacą w tej chwili np. za to, że umieszczona jest sieć kanalizacji sanitarnej?

*Wójt Gminy:* to nie jest to.

*Przewodniczący RG:* tylko teletechniczna: światłowody, telekomunikacja.

### Głosowało 13

ZA – 13

PRZECIW – 0

WSTRZYMAŁO SIĘ OD GŁOSU – 0

Rada Gminy przyjęła uchwałę Nr **XXI/280/2017** w sprawie ustalenia wysokości stawek opłat za zajęcie pasa drogowego.

Uchwała stanowi załącznik nr 13 do protokołu.

### **Do pkt 12.**

### **Projekt uchwały w sprawie projektu dostosowania sieci szkół podstawowych i gimnazjum do nowego ustroju szkolnego.**

Pani Halina Sromek przedstawiła stanowisko Komisji Oświaty, Kultury, Zdrowia i Opieki Społecznej do przedmiotowego projektu uchwały - opinia pozytywna.

### Dyskusja:

*Przewodniczący RG:* wracamy do stanu sprzed 1998 roku.

*Wójt Gminy:* proszę Państwa proszę zwrócić uwagę, że jest to projekt. Ponieważ musi uzyskać zgodę kuratora. I dopiero w momencie będzie to już uchwała. A tak jak obserwuję wszystkie projekty, które już są przesyłane do Kuratorium to na dzień dzisiejszy chyba tylko dwa uzyskały pozytywną opinię, a wszystkie inne warunkowo. Nie wiem co to znaczy warunkowo, czy muszą coś zmienić, dostosować.

*Kierownik ZEAS J. Hrabka:* dlatego, że Kurator nie jest za tym żeby likwidować gimnazja, np. jak jest na terenie miasta Szczecina, dotyczy to większości szkół.

*Wójt Gminy:* ale miasto Szczecin nie ma jeszcze opinii Kuratorium, ja mówię o tych gminach które już mają.

*Kierownik ZEAS J. Hrabka:* u nas sytuacja się nie zmieni, zostanie ta sama lokalizacja tylko Szkoła Podstawowa w Dołujach nie będzie już Zespołem Szkół w Dołujach, tylko będzie przekształcona z mocy prawa na Publiczną Szkołę Podstawową w Dołujach z oddziałami gimnazjalnymi, tak dokładnie.

*Przewodniczący RG:* do czasu wygaszenia gimnazjum?

*Kierownik ZEAS J. Hrabka:* do czasu wygaszenia, więc konsekwencją podjęcia dzisiaj tej uchwały, jest złożenie w dniu jutrzejszym tej uchwały wraz z uzasadnieniem oraz z oznaczeniem obwodów wszystkich szkół podstawowych na terenie naszej Gminy. Oprócz pisma takiego do Kuratora, również składamy projekt uchwały do Związków Zawodowych Nauczycieli zrzeszających na terenie naszej Gminy. Są to dwa wnioski, zarówno Kurator jak i związki mają 21 dni na wydanie opinii. Opinia Kuratora jest wiążąca, natomiast Związków Zawodowych nie. Mamy krótki okres, bo koniec marca mamy sesję, żeby zdążyć.

*Wójt Gminy:* zdążymy.

*Kierownik ZEAS J. Hrabka:* Dzisiaj bardzo bym prosiła o podjęcie tej uchwały, żeby te prace przebiegały po prostu sprawnie.

Głosowało 13

ZA – 13

PRZECIWIW – 0

WSTRZYMAŁO SIĘ OD GŁOSU – 0

Rada Gminy przyjęła uchwałę **Nr XXI/281/2017** w sprawie projektu dostosowania sieci szkół podstawowych i gimnazjum do nowego ustroju szkolnego.  
Uchwała stanowi załącznik **nr 14** do protokołu.

**Do pkt 13.**

**Projekt uchwały w sprawie ustalenia planu dofinansowania form doskonalenia zawodowego nauczycieli w 2017 roku.**

Pani Halina Sromek przedstawiła stanowiska Komisji Oświaty, Kultury, Zdrowia i Opieki Społecznej do przedmiotowego projektu uchwały - opinia pozytywna.

Pan Grzegorz Śliwiński przedstawił stanowisko Komisji Budżetowej do przedmiotowego projektu uchwały - opinia pozytywna.

Dyskusja:

*Przewodniczący RG:* zwykle były jakieś poprawki komisji do proponowanych specjalności czy to studiów czy innych warsztatów

*Radna H. Sromek:* tym razem nie.

*Przewodniczący RG:* uzgodnione wszystko.

*Kierownik ZEAS J. Hrabka:* myślę, że kierunki są w oparciu o potrzeby wynikające w oparciu o zmiany podstawy programowej. Jedynie co mogę dodać to kwota, która została zabezpieczona w 2017 r. w budżecie Gminy stanowi 1 % środków przewidzianych na wynagrodzenie nauczycieli. W ubiegłym roku było to 0,5%, od tego roku zmieniło się to w ustawie budżetowej, że musi wynosić 1%. Jest jeszcze raz więcej.

*Przewodniczący RG:* a jakie wykorzystanie było w zeszłym roku tej kwoty?

*Wójt Gminy:* bardzo niskie.

*Kierownik ZEAS J. Hrabka:* coraz lepiej, ale myślę że gdzieś na poziomie 38-40 %.

*Wójt Gminy:* bo nie było chyba kierunków.



*Sekretarz:* nie są otwierane kierunki, to wynika z faktu, że zbyt mało osób jest zainteresowanych określonym kierunkiem.

*Kierownik ZEAS J. Hrabska:* ponieważ, ta kwota podzielona jest zarówno na szkolenia nauczycieli, jak i na studia podyplomowe. Na szkolenia są raczej wykorzystywane, natomiast na studia podyplomowe nie wynika, że ktoś nie chciał uczestniczyć w studiach podyplomowych.

*Przewodniczący RG:* tylko nie ma takiego kierunku.

*Kierownik ZEAS J. Hrabska :* tak, wychowanie do Życia w Rodzinie w Rodzinie to potwierdzi Pani Dyrektor z Dołuj, że chyba już 5 czy 6 rok.

*Dyrektor Zespołu Szkół w Dołujach E. Walczyk:* 6 rok, żadna uczelnia nie otwiera tego kierunku.

*Przewodniczący RG:* a Poznań?

*Dyrektor Zespołu Szkół w Dołujach E. Walczyk:* Kwestia dojazdów.

*Kierownik ZEAS J. Hrabska:* jest to kwestia dojazdów, noclegu.

Głosowało 13

ZA – 13

PRZECIW – 0

WSTRZYMAŁO SIĘ OD GŁOSU – 0

Rada Gminy przyjęła uchwałę **Nr XXI/282/2017** w sprawie ustalenia planu dofinansowania form doskonalenia zawodowego nauczycieli w 2017.

Uchwała stanowi załącznik **nr 15** do protokołu.

**Do pkt 14.**

**Projekt uchwały w sprawie przyjęcia Gminnego Programu Zdrowotnego na rok 2017.**

Pani Halina Sromek przedstawiła stanowisko Komisji Oświaty, Kultury, Zdrowia i Opieki Społecznej do przedmiotowego projektu uchwały - opinia pozytywna.

Brak dyskusji.

Głosowało 13

ZA – 13

PRZECIW – 0

WSTRZYMAŁO SIĘ OD GŁOSU – 0

Rada Gminy przyjęła uchwałę **Nr XXI/283/2017** w sprawie przyjęcia Gminnego Programu Zdrowotnego na rok 2017.

Uchwała stanowi załącznik **nr 16** do protokołu.

**Do pkt 15.**

**Projekt uchwały w sprawie ustanowienia nieodpłatnej służebności gruntowej.**

Pan Jerzy Stachowicz przedstawił stanowisko Komisji Budownictwa, Planowania Przestrzennego i Ochrony Środowiska do przedmiotowego projektu uchwały - opinia pozytywna.

Brak dyskusji.

Głosowało 13

ZA – 13

PRZECIW – 0

WSTRZYMAŁO SIĘ OD GŁOSU – 0

Rada Gminy przyjęła uchwałę Nr **XXI/284/2017** w ustanowienia nieodpłatnej służebności gruntowej.

Uchwała stanowi załącznik nr 17 do protokołu.

**Do pkt 16.**

**Projekt uchwały w sprawie wyrażenia zgody na zamianę nieruchomości gruntowej.**

Pan Jerzy Stachowicz przedstawił stanowisko Komisji Budownictwa, Planowania Przestrzennego i Ochrony Środowiska do przedmiotowego projektu uchwały - opinia pozytywna.

Pana Grzegorz Śliwiński przedstawił stanowisko Komisji Budżetowej do przedmiotowego projektu uchwały - opinia pozytywna.

Brak dyskusji.

Głosowało 13

ZA – 13

PRZECIW – 0

WSTRZYMAŁO SIĘ OD GŁOSU – 0

Rada Gminy przyjęła uchwałę Nr **XXI/285/2017** w sprawie wyrażenia zgody na zamianę nieruchomości gruntowej

Uchwała stanowi załącznik nr 18 do protokołu.

**Do pkt 17.**

**Projekt uchwały w sprawie miejscowego planu zagospodarowania przestrzennego gminy Dobra dla części działki nr 865/1 w obrębie Dobra.**

Pan Jerzy Stachowicz przedstawił stanowisko Komisji Budownictwa, Planowania Przestrzennego i Ochrony Środowiska do przedmiotowego projektu uchwały - opinia pozytywna.

Brak dyskusji.

Głosowało 13

ZA – 13

PRZECIW – 0

WSTRZYMAŁO SIĘ OD GŁOSU – 0

Rada Gminy przyjęła uchwałę Nr **XXI/286/2017** w sprawie miejscowego planu zagospodarowania przestrzennego gminy Dobra dla części działki nr 865/1 w obrębie Dobra. Uchwała stanowi załącznik nr 19 do protokołu.

**Do pkt 18.**

**Projekt uchwały w sprawie wyrażenia opinii dotyczącej utworzenia i prowadzenia ośrodka rehabilitacji dzikich zwierząt w gminie Dobra.**

Pana Jerzy Stachowicz przedstawił stanowisko Komisji Budownictwa, Planowania Przestrzennego i Ochrony Środowiska do przedmiotowego projektu uchwały - opinia pozytywna. Pani Halina Sromek przedstawiła opinię Komisji Oświaty, Kultury, Zdrowia i Opieki Społecznej do przedmiotowego projektu uchwały - opinia pozytywna. Pana Grzegorz Śliwiński przedstawił stanowisko Komisji Budżetowej do przedmiotowego projektu uchwały - opinia pozytywna.

Dyskusja:

*Radny M. Lindner:* ja bym miał taką uwagę, ośrodek fajna rzecz, potrzebna. Tylko jest pytanie kto będzie ponosił koszty budowy drogi do tego ośrodka? I w jaki sposób będzie rozwiązany dojazd, bo tam są drogi gruntowe z tego co wiem.

*Wójt Gminy:* jeżeli są to drogi gminne, to nikt nie będzie ponosił, nikt nie będzie inwestował. Dzisiaj jest tam ośrodek już, bo tam ośrodek dydaktyczny istnieje w tym samym miejscu tylko będzie rozbudowywany. Drogi są w rejonie Łęgów utwardzone i dojazd jest bardzo fajny. Ze Stolca, tak więc droga tam od strony Łęgów jest bardzo, bardzo ładnie utwardzona. Więc to co są nasze, to nasze.

*Radny J. Stachowicz:* odnośnie tego obiektu, to terenu który powstanie. Jest to teren w odpowiednim miejscu.

Przewodniczący RG: oddalony od zamieszkałych terenów.

*Radny J. Stachowicz:* to jest teren Świdwia poblizze, więc uważam że takie coś powinniśmy. Teren niezainwestowany, więc tu akurat tylko przyklasnąć takiej inicjatywie. Dziękuję.

*Radna H. Sromek:* Natura 2000.

*Przewodniczący RG:* i tutaj też ta inwestycja nie będzie jeżeli chodzi o funkcjonowanie, użytkowanie nie będzie obciążać Gminy Dobra, bo będzie prowadzona przez RDOŚ. Teraz w Szczecinie w ramach Budżetu Obywatelskiego podobny ośrodek „Ostoja” jest dofinansowany. Jeżeli chodzi o utworzenie, utrzymanie również wtedy będzie spoczywało na gminie. Tak tutaj w tym przypadku przyjmujemy nowych użytkowników, którzy będą opiekowali się tym terenem i będą robili to dla obszaru całego naszego regionu.

*Wójt Gminy:* ale też Panie Przewodniczący rozmawiamy wspólnie z gminami, które miałyby tam być może w przyszłości inwestować, ponieważ jak wszyscy wiemy jest ogromny problem z dzikami i rozmawiając z Generalnym Dyrektorem też pytaliśmy się czy ewentualnie gminy mogłyby tam utworzyć ośrodek dla dzików. Dzisiaj ten ośrodek jest w Manowie, warunki są okropne, panuje włośnica więc, wiadomo że dzikie zwierzęta trzeba bardzo pilnować. Więc być może przy okazji rozwiązalibyśmy też problem naszych dzików, które mamy w miejscowościach, z którymi na dzień dzisiejszy sobie do końca nie radzimy. Bo raz, że nie mamy gdzie ich wywozić, nie mamy środków takich żeby stawiać odłownie i wywozić, więc przy okazji być może jeszcze wspólnie z gminami Gminą Police i Gminą Dobra powstałaby zagroda dla dzików.

*Przewodniczący RG:* ale to wtedy byłoby przez gminę utrzymywane przez Gminę, bo zadaniem RDOŚ jest rehabilitacja dzikich zwierząt, jeżeli pełnosprawne zwierzęta tam wstawimy to już będzie na nasz koszt.

Przewodniczący: czy ktoś z Państwa chciałby zabrać głos w tym punkcie?

Głosowało 13

ZA – 13

PRZECIW – 0

WSTRZYMAŁO SIĘ OD GŁOSU – 0

Rada Gminy przyjęła uchwałę Nr **XXI/287/2017** w sprawie wyrażenia opinii dotyczącej utworzenia i prowadzenia ośrodka rehabilitacji dzikich zwierząt w gminie Dobra.

Uchwała stanowi załącznik nr **20** do protokołu.

**Do pkt 19.**

**Projekt uchwały w sprawie nadania nazwy ulicy w miejscowości Bezrzecze.**

Pan Jerzy Stachowicz przedstawił stanowisko o przedstawienie opinii Komisji Budownictwa, Planowania Przestrzennego i Ochrony Środowiska do przedmiotowego projektu uchwały - opinia pozytywna.

Brak dyskusji.

Głosowało 13

ZA – 13

PRZECIW – 0

WSTRZYMAŁO SIĘ OD GŁOSU – 0

Rada Gminy przyjęła uchwałę Nr **XXI/288/2017** w sprawie nadania nazwy ulicy w miejscowości Bezrzecze.

Uchwała stanowi załącznik nr **21** do protokołu.

**Do pkt 20.**

**Projekt uchwały zmieniającej uchwałę w sprawie zatwierdzenia planów prac stałych komisji Rady Gminy Dobra na rok 2017.**

Pan Jerzy Stachowicz przedstawił stanowisko Komisji Budownictwa, Planowania Przestrzennego i Ochrony Środowiska do przedmiotowego projektu uchwały - opinia pozytywna.

Pani Halina Sromek przedstawiła opinię Komisji Oświaty, Kultury, Zdrowia i Opieki Społecznej do przedmiotowego projektu uchwały - opinia pozytywna.

Pana Grzegorz Śliwiński przedstawił stanowisko Komisji Budżetowej do przedmiotowego projektu uchwały - opinia pozytywna.

Brak dyskusji.

Głosowało 13

ZA – 13

PRZECIW – 0

WSTRZYMAŁO SIĘ OD GŁOSU – 0

Rada Gminy przyjęła uchwałę Nr XXI/289/2017 w sprawie nadania nazwy ulicy w miejscowości Bezrzecze.

Uchwała stanowi załącznik nr 22 do protokołu.

**Do pkt 21.**

**Projekt uchwały w sprawie wyrażenia zgody na realizację projektu pn.: "Poprawa gospodarki wodno-ściekowej w Gminie Dobra" współfinansowanego ze środków Programu Operacyjnego Infrastruktura i Środowisko 2014-2020, Oś Priorytetowa II Ochrona Środowiska, w tym adaptacja do zmian klimatu współfinansowanej ze środków Funduszu Spójności dla działania 2.3 III nabór konkursowy.**

*Przewodniczący RG:* to było na komisjach?

Radny J. Stachowicz: nie, to zostało dopiero wprowadzone.

Sekretarz: na części komisji było.

Radny J. Stachowicz: na części było, dlatego szukam.

*Wójt Gminy:* może ja dodam dlaczego zostało to wprowadzone, ponieważ termin składania wniosku jest do 28 lutego i oczywiście czytając cały czas nowe wytyczne okazało się, że potrzebna jest uchwała Rady Gminy, więc dlatego dobrze, że mamy dzisiaj sesję i możemy tą uchwałę wprowadzić, bo w innym przypadku by nas wezwali do złożenia uzupełnienia czy by po prostu odrzucili, że brakuje tej uchwały, brak formalny. Więc w związku z tym przedstawiliśmy ten projekt uchwały i tamten projekt jest przygotowany do złożenia o pozyskanie środków i o zwrot środków za zadania inwestycyjne w zakresie gospodarki wodno-ściekowej, które zostały już wykonane.

*Przewodniczący RG:* rozumiem że komisja budownictwa tego nie zdążyła omówić.

*Wójt Gminy:* bo komisja była pierwsza.

Pani Halina Sromek przedstawiła stanowisko Komisji Oświaty, Kultury, Zdrowia i Opieki Społecznej do przedmiotowego projektu uchwały - opinia pozytywna.

Pan Grzegorz Śliwiński przedstawił stanowisko Komisji Budżetowej do przedmiotowego projektu uchwały - opinia pozytywna.

Dyskusja:

Przewodniczący RG: jest to kwestia techniczna, kolejny wymóg w związku ze składaniem wniosku.

Głosowało 13

ZA – 13

PRZECIW – 0

WSTRZYMAŁO SIĘ OD GŁOSU – 0

Rada Gminy przyjęła uchwałę Nr **XXI/290/2017** w sprawie nadania nazwy ulicy w miejscowości Bezzrecze.

Uchwała stanowi załącznik nr **23** do protokołu.

**Do pkt 22.**

**Sprawozdanie z działalności Gminnej Komisji Rozwiązywania Problemów Alkoholowych w Dobrej za rok 2016.**

*Przewodniczący RG:* wszyscy Radni otrzymaliśmy w materiałach *Sprawozdanie z działalności Gminnej Komisji Rozwiązywania Problemów Alkoholowych w Dobrej za rok 2016*, było ono na komisji, jest również na sesji Członek Komisji.

Wójt Gminy: Pani Dyrektor z Dołuj.

Przewodniczący: Pani Dyrektor może kilka słów komentarza wprowadzenia? Na temat tego co Państwa komisja w roku 2016 działała, jakie problemy miała? Jakie sukcesy?

*Dyrektor Zespołu Szkół w Dołujach E. Walczyk:* nie mam przed sobą treści sprawozdania, ale zakres pracy jest znany, ponieważ spotykamy się raz w miesiącu i przy każdym spotkaniu tej pracy jest sporo. Mamy sporo zaproszonych osób, które borykają się z problemem alkoholowym. Staramy się za wszelką cenę nakłonić do podjęcia leczenia w ośrodku terapii odwykowej, no nie wszyscy są skłonni przystać na te nasze propozycje. Z tego względu, że powiem Państwu, że niemalże każda zaproszona osoba mówi, że nie ma problemu. W związku z czym staramy się przekonać i pokazać, że jest problem z którym sobie nie radzą. Często też odwiedzamy Domy Rodzinne z tego względu żeby przeprowadzić wywiad środowiskowy bezpośrednio z zainteresowaną osobą, bądź innymi członkami rodziny tudzież sąsiadami, którzy mogą wyposażyć nas w dodatkowe informacje dotyczące przede wszystkim programu alkoholowego. Te wywiady środowiskowe tutaj jednak dużo wnoszą do sprawy, bo często bezpośrednia rozmowa już na posiedzeniu komisji z zainteresowany nie wiele wnosi do sprawy, ale jest sporo osób, które

same rozumieją wagę problemów i decydują się na podjęcie terapii, która jest najczęściej przy ul. Żołnierskiej w Szczecinie.

*Przewodniczący RG:* czy ktoś tutaj ma pytania do Pani Dyrektora?

*Radna H. Sromek:* mówimy tutaj o problemie alkoholowym, a problem narkomanii w naszej gminie?

*Dyrektor Zespołu Szkół w Dołujach E. Walczyk:* jeżeli chodzi o nasze spotkania to nie mieliśmy sytuacji bezpośrednio z osobami, które miałyby problem z narkotykami. Ponieważ sprawy które do nas trafiają z tymi problemami związane są wydawane najczęściej przez Komisariat Policji interwencji doraźnej, podejmujemy dalsze działania i wdrażamy procedury. Natomiast jeżeli chodzi o samą narkomanię to skupiamy się na profilaktyce w postaci warsztatów. I my akurat jesteśmy tą placówką, która najwięcej chyba korzysta z warsztatów profilaktycznych pod kątem uzależnień, a więc dopalaczy, narkotyków. W ostatnim czasie mieliśmy dwa bardzo fajne, interesujące spotkania, koncerty profilaktyczne, które naprawdę przyciągnęły młodzież i cieszyły się dużym powodzeniem. Są pieniądze w budżecie przeznaczone na profilaktykę, więc staramy się przynajmniej 2-3 razy do roku skorzystać z warsztatów organizowanych przez specjalistów. Z tego co wiem to pozostałe szkoły też złożyły teraz podania o zapotrzebowanie na takie warsztaty, które mają się odbyć przez firmę Krokus z Krakowa, będą prowadzone na terenie naszej gminy pod koniec marca.

*Przewodniczący RG:* czy są z Państwa strony jakieś pytania? Tutaj głosowania nie ma, to jest w formie sprawozdania, informacji.

Sprawozdanie stanowi załącznik nr 24 do protokołu.

**Do pkt 23.**

**Informacja na temat realizacji programu Szczecin Przyjazny Rodzinie w części dotyczącej Szczecińskiej Karty Rodzinnej od dnia 1 lipca 2016 r. do dnia 31 stycznia 2017 r.**

*Przewodniczący RG:* razem z materiałami macie Państwo również przekazane uzupełnienie danych, które wpłynęły na bieżąco na styczeń 2017 r. Czy ktoś z Państwa ma w tym zakresie pytanie lub chciałby zabrać głos?

*Radny Gminy Dobra G. Śliwiński:* ja bym chciał w imieniu komisji, która też rozpatrywała te dane i patrząc na te bieżące dane, niestety jest coraz gorzej, bo w poprzednim roku do końca roku mieliśmy z ZDiTM dofinansowania do biletów i one obciążały nasz budżet w granicach 90% kwoty dotacji którą przekazywaliśmy, teraz w styczniu mamy przekroczone ponad 90% i podbijamy coraz wyżej, jeżeli chodzi o samo dofinansowanie. Komisja wypracowała też stanowisko już w 2016 roku w listopadzie, upoważniające Panią Wójt do tego żeby podejmować dalsze czynności związane z negocjacjami, albo może nawet ze zerwaniem takiej umowy. Bo wszyscy w komisji są zaniepokojeni z tym co się dzieje, nie w tym kierunku idzie w którym żeśmy oczekiwali, że zostanie to poprowadzone i ja bym chciał ewentualnie zapytać Panią Wójt czy może jakkolwiek ze strony miasta czy jakkolwiek rozmowy w międzyczasie były toczony czy coś Pani Wójt może nam przybliżyć w tej kwestii?

*Wójt Gminy:* tak przed moim urlopem, dosłownie 2 czy 3 dni przyszło pismo od Pana Prezydenta Szczecina na nasze wystąpienie, które mieliśmy tutaj na Radzie Gminy i ta opinia, która poszła. I oczywiście Pan Prezydent prosił o wyznaczenie terminu na spotkanie, ale w dalszej części pisze, że ich stanowisko jest nadal negatywne. Oczywiście pojedziemy na to spotkanie, być może spróbujemy rozmawiać i przekonać i jeszcze raz. Może będzie obecny Pan Prezydent Krzystek,

bo kiedy rozmawia się z Prezydentem Krzystkiem to oczywiście wszystko jest pozytywnie. Kiedy wraca do Pana Prezydenta Soski przychodzi odpowiedź negatywna. Więc teraz wyznaczmy ten termin spotkania i zobaczymy co będzie dalej.

*Radny Gminy Dobra G. Śliwiński:* czy w takim razie może Pani przybliżyć odnośnie planów czy faktycznie bilety za złotówkę rozszerzone jeżeli chodzi o odbiorców

Wójt Gminy: była taka propozycja, na razie jest to wstrzymane, ucichło. Trudno powiedzieć.

*Przewodniczący RG:* ale samo to obejmuje szkoły podstawowe, że dojdą dwie klasy więcej.

*Radny Gminy Dobra G. Śliwiński:* ale miało być rozszerzone jeszcze więcej.

Wójt Gminy: myślę, że do tego spotkania dojdzie, bo oczywiście odpowiemy i ustalimy termin spotkania. Ale jakie będą efekty to zobaczymy.

*Radny Gminy Dobra G. Śliwiński:* dziękuję.

Przewodniczący RG: dziękuję. Czy ktoś z Państwa chciałby jeszcze zabrać głos. Nie widzę pytań.

Informacja na temat realizacji programu Szczecin Przyjazny Rodzinie w części dotyczącej Szczecińskiej Karty Rodzinnej od dnia 1 lipca 2016 r. do dnia 31 stycznia 2017 r. stanowi załącznik nr 25 do protokołu.

Uzupełnienie do powyższej informacji stanowi załącznik nr 26 do protokołu.

#### **Do pkt 24.**

**Informacja o realizacji uchwał podjętych przez Radę Gminy w okresie 1.01.2016-30.06.2016r.**

*Przewodniczący RG:* okresowo są takie informacje przekazywane. Mamy tutaj ponumerowane to numerami uchwał, na końcu jest informacja komu powierza się wykonanie, stąd tutaj kwestia podsumowania tego.

Wójt Gminy: mamy obowiązek przedstawienia informacji o realizacji uchwał. Okresowo się pojawia.

Informacja o realizacji uchwał podjętych przez Radę Gminy w okresie 1.01.2016-30.06.2016 r. stanowi załącznik nr 27 do protokołu.

#### **Do pkt 25.**

**Sprawozdanie z działalności Wójta Gminy Dobra w okresie od dnia 01.12.2016 r. do dnia 31.01.2017 r.**

Dyskusja:

*Przewodniczący RG:* okres gorący, świąteczny, spotkania.

*Radny G. Śliwiński:* szyszkowy.

Przewodniczący RG: proszę Pan Radny Śliwiński.

*Radny G. Śliwiński:* Ja bym chciał zapytać Panią Kierownik jak wygląda u nas sprawa z ewentualnym nasileniem wycinki drzew.

*Przewodniczący RG:* jeszcze przepisy się nie zmieniły.

*Radny G. Śliwiński:* Nie zmieniły się niestety, ale czy u nas też masowo zaczęło się coś dziać i mamy z tym jakieś problemy?

*Kierownik WSOiOŚ M. Chmielewska:* nie mamy takich sygnałów. Jest bardzo dużo pytań, codziennie Pan Przemek w zasadzie siedzi na telefonie i odpowiada na pytania mieszkańców, czy rzeczywiście mogą na swoim terenie wyciąć. Ale pytają raczej na pojedyncze drzewa, nie było czegoś takiego, że ktoś się zapytał, że ja mam 50 drzew i czy ja mogę je wyciąć. Zwiększona jest



liczba pytań, nie wiem może Pan Komendant miał jakieś zgłoszenia, odnośnie wizji ale tego jeszcze nie zaobserwowaliśmy.

*Komendant SG A. Budzyński:* jedno miejsce, temat ubiegłoroczny.

*Kierownik WSOiOŚ M. Chmielewska:* jedno było, ul. Piękna, ale tam zgoda była, decyzja została wydana pozytywna w związku z budową.

*Wójt Gminy:* ale wczoraj w samej Dobrej, jak się przeszło przez miejscowość piła, za piła było słychać. Czyli masowe wycinki nastąpiły.

Przewodniczący RG: ale to jest generalnie związane z okresem, zanim nastąpi okresu ochronnego.

*Wójt Gminy:* nie, nie Panie Przewodniczący, nie zgadzam się. Nie z okresem, bo wczoraj jak się przeszło przez osiedla, wiem jak są wycinane. Wszyscy chcą zdążyć przed zmianą przepisów.

*Przewodniczący RG:* w temacie sprawozdania z działalności Wójta, czy są jakieś pytania w tym zakresie?

Sprawozdanie stanowi załącznik nr 28 do protokołu.

### **Do pkt 26.**

#### **Interpelacje i zapytania radnych.**

Brak dyskusji.

### **Do pkt 27.**

#### **Wolne wnioski i informacje:**

*Radny Powiatu Polickiego M. Jędrak:* w tym punkcie, bo w poprzednim chciałem tak jakby uprzedzić pytanie radnych czy kogoś innego. Chciałem przekazać informację z powiatu taką, że środki w kwocie 300 000 zł zostały już uruchomione na łatanie dziur, bo troszeczkę tych dziur się nam pojawiło. Z dnia dzisiejszego informację od Pani Naczelnik z Wydziału mam taką, że firma już zaczęła działać, łąta te dziury w Stobnie, w Mierzynie a w naszych terenach powinni być w przyszłym tygodniu.

*Wójt Gminy:* to ja jeszcze dodam, jeżeli mogę Panie Przewodniczący w tym samym temacie. Na komisji budownictwa był Pan Przedstawiciel Starostwa Powiatowego, odpowiedzialny za te drogi. Powiedział, że pieniędzy jest tak mało, że nie wie czy wystarczy na łatanie wszystkich dziur i na ile miesięcy tego wystarczy. Tak Pan powiedział na komisji.

*Radna H. Sromek:* dokładnie.

*Radny Powiatu Polickiego M. Jędrak:* 300 000 zł.

*Wójt Gminy:* na cały powiat powiedział, że jest to mało, zdaje sobie że jest to kropla w morzu, że na styczeń, luty że jeżeli te dziury zostaną połatane, może starczy. Tak powiedział na komisji budownictwa Pan od dróg.

*Radny Powiatu Polickiego M. Jędrak:* tak, ale proszę Państwa, tak jak w zeszłym roku zaczęliśmy w kwocie 250 000 zł - 300 000 zł, ta kwota w roku środki były dodatkowe.

*Wójt Gminy:* dlatego mówimy, że na początek 300 000 zł.

*Radny Powiatu Polickiego M. Jędrak :* tak, na początek 300 000 zł, to nie jest 30 000 zł. Myślę, że to część potrzeb zaspokoi, a środki w miarę możliwości będą dokładane. I będzie dalej to realizowane. Myślę, że w ubiegłym roku nie było, aż tak źle.

*Wójt Gminy:* zależy jak kto ocenia, dziur jest bardzo dużo.

*Radna H. Sromek:* ale stan dróg na dzień dzisiejszy: dziura jest na dziurze.

*Wójt Gminy:* dziura na dziurze jest. My wiemy jakie do nas przychodzą telefony, jakie mamy informacje. Pani Kierownik też tu jest. To co cały czas mówię: ludzie nie zdają sobie sprawy, które drogi są powiatowe, a które nasze. I ciągle dostajemy dziura, dziura, dziura. I mówimy że to nie

nasze drogi są, więc ciągle ta świadomość mieszkańców, jeszcze nie jest taka że wszystkie drogi, które są dojazdowymi do miejscowości są to drogi powiatowe.

*Radny T. Czarnota:* Słuchajcie ja bym chciał dalej monitorować tą sprawę Sławoszewa, bo tam naprawę za pół roku to już nie przejdziemy w ogóle. Takie natężenie samochodów dużo tonażowych, że naprawę coraz gorzej tam jest.

*Przewodniczący RG:* ale ja mogę też powiedzieć, że dostałem odpowiedź od Komendanta Powiatowego Policji z Polic w tej sprawie i tutaj, w związku z prośbą Przewodniczącego Rady Gminy Dobra Pana Milucha przedłożoną 13 grudnia. Informuję .... Jak to przeczytałem to ręce mi opadły, tak. Informuję, że były robione kontrole związane z omijaniem przez kierujących tymi pojazdami wagi drogowej zamontowanej na drodze wojewódzkiej nr 115 w miejscowości Pilichowo, a przekraczaniem dozwolonej prędkości przez kierujących na odcinku drogi od Wołczkowa do Głębokiego, i to było zweryfikowane w II połowie stycznia przez funkcjonariuszy Ogniwa Ruchu Drogowego, w trakcie kontroli w przypadku miejscowości Bartoszewo-Sławoszewo, były one prowadzone w różnych godzinach, nie stwierdzono wzmożonego ruchu pojazdów. No to ja do Pana Komendanta mam zamiar odpisać i wskazać, że właśnie dlatego nie było wzmożonego ruchu bo Państwo tam byliście. Od razu sygnał szedł, informacja że jest kontrola na CB Radio wszystko szło i był spokój. Dlatego to tym bardziej potwierdza zasadność naszych wystąpień. Tak samo nie potwierdzono przekraczania dozwolonej prędkości w Wołczkowie. Jak stali, wcześniej migają światłami to tak jest. Dopóki był fotoradar, to automatycznie była zdejmowana noga z gazu, więc tutaj chciałbym żebyśmy dalej apelowali i wspólnie i indywidualnie żeby te głosy były cały czas natężone, żeby były wzmocnione kontrole prędkości, kontrole tych samochodów ponadwymiarowych, które jadą przez tą drogę.

Inna rzecz, która jest dosyć prosta do spełnienia przez każdego z nas na tej sali. Może wejść na stronę Policji, gdzie jest mapa zagrożeń drogowych. Na tej mapie zagrożeń drogowych, anonimowo bez żadnego logowania wystarczy zaznaczyć chorągiewką rodzaj zagrożenia, miejsce i to jest też mobilizacja dla Policji. Tak mi Komendant powiedział, że oni muszą w określonym terminie tam przeprowadzić dodatkowe kontrole i muszą na to zareagować. Także na takie nasze pisma to reagować za bardzo nie muszą, ale oni są rozliczani przez Komendanta Wojewódzkiego, przez Komendę Główną, właśnie z reakcji na informacje, które są przekazywane przez internet. Na podstawie mapy zagrożeń drogowych. Także tutaj proszę Pana Radnego Czarnotę, żeby mieszkańcom czy to Sławoszewa czy to Grzecznyca przekazał tę informację, że w ten sposób można wyegzekwować swoje.

*Radny T. Czarnota:* No tak, ale jak Pan przed chwilą powiedział, kontrola Policji i wszyscy wolno przez Wołczkowo jadą, zmniejszą sobie prędkość nawet nie widząc o tym, że stoi policja.  
*Przewodniczący RG:* Ale będzie częściej kontrola.

*Radny T. Czarnota:* Ale mówię jeśli byśmy my jako Radni, w ogóle wpłynęli na to, żeby zmienić organizację ruchu. Bo to nie wiem czy jest tak, roku czasu, ponad kiedy było to pierwsze spotkanie w Sławoszewie, co byliśmy z Panią Wójt był przedstawiciel Powiatu i wszystkiego, i mieli zrobić i był Pan Podhajny, jako nie wiem Rady czy jako Policjant był i powiedział, że będzie organizacja ruchu drogowego i to nie jest w ogóle organizowane. Mija już rok czasu ponad, tak.

*Radna H. Sromek:* był na spotkaniu przedstawicielami Powiatu Polickiego odnośnie dróg też wspomniano nam, że taka organizacja jest przygotowywana też na teren naszej gminy m.in. mówiliśmy o Sławoszewie, że będą tam postawione inne znaki i ta organizacja dla tej miejscowości też będzie robiona.

*Radny Powiatu Polickiego M. Jędrak:* ja jeszcze chciałem w gwoli uzupełnienia dla Pani Radnej. Ta zmiana organizacji ruchu będzie w maju. Jest teraz w trakcie realizacji i okolice maja, tak Pani Naczelnik mi przekazała, że będzie już, że takie znaki powstaną. Ale wracając tutaj do wypowiedzi Tomka, to taki znak zjazdu z drogi w prawo, że tam taki mostek z ograniczeniem się znajduje jest, więc nie trzeba skręcać w prawo na ten mostek łamiąc przepisy, można pojechać prosto do

Grzeczniczy i zawrócić. Te znaki mają się pojawić m.in. na drodze 113, żeby zjeżdżający z tej drogi na Bartoszewo, Sławoszewo miał wcześniej informację, że takie ograniczenie występuje. Teraz tam tego znaku nie ma, w maju on się pojawi. Będą te znaki ustawione w Gminie, w miejscowości Dobra na drodze żeby kierujący już wcześniej miał taką informację, żeby nie zjeżdżać wcześniej w kierunku Grzeczniczy, ale nawet jeżeli teraz ten znak jest informujący dojeżdżając do Sławoszewa jest ograniczenie w tonażu i kierowcy mają możliwość zmiany trasy i tak nagminnie po prostu jeżdżą.

*Radny T. Czarnota:* no i oto chodzi, zaraz tego mostku nie będzie.

*Radny Powiatu Polickiego M. Jędrak:* może w momencie kiedy ten mostek nie wytrzyma, ponieważ w fazie remontu tej drogi był tylko asfalt nalany na tę drogę, w żaden sposób mostek nie był wzmacniany. Ja myślę, że jeżeli on zostanie uszkodzony to może wtedy zawsze będzie ograniczenie tonażu, inne że tylko może samochody osobowe będą przejeżdżały, a pozostałe, każdy będzie musiał jeździć naokoło.

*Radna W. Gruszczyńska:* na którejś sesji składałam wniosek mój dotyczący ul. Spółdzielców, składałam wniosek o ograniczenie tonażowości na ul. Spółdzielców. Otrzymałam pismo z Gminy, dziwne dla mnie. Że ulica Spółdzielców została wyremontowana, podłoże jest adekwatne do tego tonażu. Z czym się oczywiście nie zgadzam. Bo ul. Spółdzielców jak wiemy nie została w całości wykonana, tylko w części do firm. Natomiast jak wygląda pieszy. Pokażę Państwu jakie samochody jeżdżą. Proszę mi pokazać...

*Wójt Gminy:* Pani Radna, ale proszę całą treść pisma powiedzieć.

*Radna W. Gruszczyńska:* Dobrze.

*Wójt Gminy:* Bo tam dalej było, że planowane jest, no właśnie.

*Radna W. Gruszczyńska:* że jest planowane, w tej chwili jest naprawdę tragedia proszę Państwa.

*Wójt Gminy:* ale przepraszam, jeżeli jest planowane w projekcie, jest projekt modernizacji odcinka i odpisaliśmy, że jest to łącznie z organizacją.

*Radna W. Gruszczyńska:* Ale proszę mi powiedzieć gdzie ta droga, ona jest wąska, i jest wąski chodnik. Proszę zobaczyć jak to wygląda, która na terenie gminy, proszę mi pokazać jeszcze taką drugą taką samą jak ulica Spółdzielców. Nie ma takiej.

*Radna H. Sromek:* ul. Górna.

*Wójt Gminy:* Nowowiejska, Krótka.

*Radna W. Gruszczyńska:* Proszę Państwa tak wygląda pieszy idący chodnikiem i jadący samochodem ciężarowym. Przecież ten pieszy, to jest strach poruszać się tym chodnikiem, to jest strach poruszać się z dzieckiem. Bo nie spełnia wymogów, ja nie mówię i wiem że będzie robiony remont. Proszę tylko powiedzieć czy nie można wprowadzić tej organizacji, bo te samochody po prostu pędzą, to są dwa samochody które się nie mogą się wyminąć, duży i mały. Jeżdżą po chodniku, blokują wjazd z ulicy Weleckiej, na ulicę Spółdzielców. Jest tam po prostu tragedia, wyjechać nie można w godzinie szczytu, wjechać nie można w godzinie szczytu. Nie ma problemu, to że my to wyremontujemy.

*Przewodniczący RG:* tam nie można by zrobić, takich słupków odgradzających?

*Radna W. Gruszczyńska:* słupki czy cokolwiek.

*Wójt Gminy:* ale to musi projektantka zaplanować, będzie robiła również projekt modernizacji tej drogi, więc nie wiemy co będzie robiła, jaki będzie efekt tego remontu. Więc trzeba będzie, tylko trzeba zrobić kompleksowo. Nie można dzisiaj wprowadzić zmiany organizacji ruchu, tylko trzeba zrobić to kompleksowo.

*Radna W. Gruszczyńska:* dlatego ja zgłaszam, zanim zrobimy jakikolwiek projekt. Proszę to wziąć pod uwagę, że jednak ten wąski chodnik nie spełniający w ogóle wymogów, nie mający żadnego zabezpieczenia, przed tym wielkim samochodem ciężarowym. Przecież te samochody, które wjeżdżają z naczepą są i idzie osoba chodnikiem, to ona nie ma już gdzie uciekać, to ona po

prostu musi się przykleić do ogrodzenia. Nie wiem, dla mnie jest to nie do pomyślenia, żeby te samochody ciężarowe jeździły z takim tonażem. Niszczą te drogi.

*Wójt Gminy:* ale proszę Państwa, przede wszystkim pozyskaliśmy pieniądze z programu, gdzie wyraźnie było to budowa drogi do firm. Przecież były to pozyskane pieniądze z tego programu, więc dzisiaj nie mówmy o tym, że nie pojedą tam samochody ciężarowe, bo tylko na tej podstawie, uzasadniając że tam są firmy Panie Tomku zdobyliśmy pieniądze, więc ta droga nie powstała by nigdy za takie pieniądze. Bo nie mieliśmy takich pieniędzy, więc korzystając z programu udało się wybudować drogę.

*Przewodniczący RG:* rozumiem, że Pani Radna mówi o tym pierwszym odcinku od ulicy Spółdzielców, żeby tam również sprostować.

*Radna W. Gruszczyńska:* ale, żeby dojechać do firmy to trzeba przejechać przy tych budynkach.

*Wójt Gminy:* No, ale przecież mamy w projekcie, zbrojenie, modernizację tego odcinka. Pani Irena już zbiera oferty i zaraz będziemy to robić. Ale nie możemy zrobić tego oddzielnie.

*Radna W. Gruszczyńska:* dobrze, ja chcę uczulić, żeby wziąć pod uwagę, że ta droga jest bardzo wąska, chodnik jest w ogóle bardzo wąski, żeby wziąć przy projektowaniu pod uwagę, że jednak masę ludzi chodzi po chodniku.

*Wójt Gminy:* ale my wiemy, wiemy o tym. I to zostało przyjęte do budżetu.

*Przewodniczący RG:* można by przyjąć jako taką informację, opinię Pani Radnej i mieszkańców do prac projektowych, żeby pomyśleć o bezpieczeństwie pieszych, przy tych pracach remontowych.

*Wójt Gminy:* Panie Przewodniczący, Pan myśli że my nie wiemy o tym? Codziennie Pani Irenka ma telefony i my o tym wiemy, bierzemy, zbieramy oferty.

*Przewodniczący RG:* a dla mieszkańców sąsiadów prosimy o przekazanie informacji, że to już jest sprawa projektowana.

*Radna W. Gruszczyńska:* tak, ja to mówię, tylko proszę mi powiedzieć ...

*Wójt Gminy:* zbieramy oferty, jest dopiero początek lutego, przecież tyle przetargów co my ogłosiliśmy, nie jesteśmy w stanie wszystkich w jednym czasie zrobić.

*Radna W. Gruszczyńska:* zgłaszam problem, ja po prostu zgłaszam problem. Ja tam mieszkam, wiem co się dzieje, widzę co się dzieje.

*Wójt Gminy:* my znamy ten problem Pani Radna.

*Radna W. Gruszczyńska:* Są skargi ludzi, Chodzą dzieci do szkoły, ja się tylko obawiam, że jeżeli ta droga zostanie zmodernizowana, wyremontowana. To to i tak nie zmieni faktu, że ona jest po prostu niebezpieczna dla pieszego, że ten chodnik nie spełnia warunków bezpieczeństwa o to mi chodzi. Nie wiem, może faktycznie jakieś ograniczniki, żeby ten samochód nie wjeżdżał na ten chodnik. Proszę mi powiedzieć gdzie ten pierwszy ma uciekać jeżeli ten wielki samochód jedzie. No nie ma gdzie, nie ma żadnych możliwości.

*Przewodniczący RG:* A jak Topolowa łączy się z Welecką? I gdzie tam uciekać? Też wąsko jest.

*Radna W. Gruszczyńska:* No też jest szeroko, szersza. Na pewno.

*Wójt Gminy:* Panie Przewodniczący, a koło Wołczkowa, na Słonecznej? Przecież takich miejsc ja mogę wymienić tysiące na terenie gminy. Chodniki zostały zrobione, drogi są jakie są. Samochodów przejeżdża multum. W Wołczkowie przecież mamy taki sam problem.

*Przewodniczący RG:* Panie Przewodniczący, a koło Wołczkowa na ul. Słonecznej nawet nie ma miejsca, żeby ustawić barierki. Tam miejsce na barierki jeszcze się znajdzie.

*Wójt Gminy:* No właśnie, więc takich miejsc jest od groma w gminie. Znamy te problemy.

*Radna W. Gruszczyńska:* 80 cm chodnik, w niektórych miejscach jest do metra. Gdzie się postawić te słupki? Można, można postawić. Nie mówię, że nie. Tak.

*Radna W. Gruszczyńska:* Jeszcze jeden temat, w tamtym roku kiedy przystępowaliśmy do zmiany planu zagospodarowania przestrzennego działki przy firmie MABO, zamianę dróg. Było mówione, że wszystko to jest zamiana jednej drogi na drugą i wszystkie służebności robiliśmy tą

kanalizację deszczową, będą w tym ujęte. A teraz przeczytałam na stronie gminy, że ogłoszony został przetarg na wycenę służebności tych mediów. Chciałabym wiedzieć, czy ten przetarg jest już rozstrzygnięty? I jaka jest kwota tej służebności urządzeń technicznych.

*Wójt Gminy:* Zapytanie ofertowe, a nie przetarg.

*Radna W. Gruszczyńska:* Czy było zapytanie ofertowe? no było. W każdym bądź razie, no ja sprawdzałam na stronie internetowej i było ogłoszenie. I jest że jest już rozstrzygnięte. Czy jest koszt wiadomy?.

*Przewodniczący RG:* Proszę Pan Tomasz Kakowski

*Zastępca Kierownika WKI T. Kakowski:* jak się domyślam, chodzi o wycenę nieruchomości przy Spółdzielców.

*Radna W. Gruszczyńska:* tak, przy służebności.

*Zastępca Kierownika WKI T. Kakowski:* to jest kwestia regulowania istniejących tam już sieci kanalizacji.

*Kierownik WKI I. Ziental:* i nie działek MABO, tylko innych osób

*Zastępca Kierownika WKI T. Kakowski:* i nie działek MABO, osób prywatnych i regulowanie kwestii bezumownego korzystania z gruntów.

*Radna W. Gruszczyńska:* no są wymienione działki, no nie wnikiem czyje są.

*Kierownik WKI I. Ziental:* To nie są tereny firmy MABO

*Radna W. Gruszczyńska:* ale też nie Gminy dlatego pytam jaki jest koszt takiej służebności.

*Przewodniczący RG:* dobrze. Pan Radny Stachowicz

*Radny J. Stachowicz:* ja w kwestii organizacji ruchu na Sławoszewo, więc temat został wyczerpany. Dziękuję bardzo.

*Radna W. Gruszczyńska:* Przepraszam, nie skończyłam jeszcze. Chciałabym przy okazji remontu, przy ul. Weleckiej tym Centrum, nie wiem czy to jest centrum... przy aptekach, żeby wstawić tam tablicę „Zakaz postoju”, ponieważ wszyscy Ci którzy przyjeżdżają do tej rehabilitacji. W tej chwili zastawiają tą drogę wyremontowaną, totalnie z każdej możliwej strony. Nie ma żadnego znaku, więc kierowcy uważają że mogą stanąć wszędzie, gdzie się to tylko da. Są problemy z wjazdem samochodów ciężarowych, większych niż osobowe.

*Przewodniczący RG:* Proszę Pan Komendant Straży Gminnej.

*Komendant SG A. Budzyński:* zgodnie z przepisami ruchu drogowego, nie musi być żadnego znaku zakazu, nie powinien być nawet zakaz zatrzymywania B 36. Z tego względu, że jest to dobrze oznakowane jako skrzyżowanie, w tej sprawie Policja podejmuje interwencje i my podejmujemy

*Radna W. Gruszczyńska:* ja mówię o tej drodze wewnętrznej tam przy nowo wybudowanej do tych firm, które są w środku, wewnątrz. Bo w tej chwili jest ona zastawiana.

*Komendant SG A. Budzyński:* myślałem, że chodzi o samo to wejście do budynku.

*Radna W. Gruszczyńska:* wszędzie jest zastawione,.

*Komendant SG A. Budzyński:* Żabka, to jest obszar, teren skrzyżowania.

*Radna W. Gruszczyńska:* tutaj wiem, że jest tak zastawione bo teraz jest zastawiony jeszcze środek.

*Sołtys Sołectwa Bezrzecze P. Piosicki:* ja mam takie krótkie pytanie do Urzędu Gminy, nie w kwestii problemu, tylko jego efektu. Chodzi mi o teren rekreacyjno-sportowy na ulicy Górnej. Dziki tam, że tak powiem zreaktywowały czy coś robimy w tej kwestii? Nie zwalczania dzików, tylko w kwestii właśnie tego terenu jaki on teraz jest. Działania pielęgnacyjne, porządkowe, no nie wiem? Co z tym terenem teraz będzie? Czy jakieś działania?

*Wójt Gminy:* w tej chwili zbieramy oferty, na możliwość utwardzenia tego, tak. Zwałowania, utwardzenie. Zobaczymy jaki to będzie koszt i będziemy podejmować dalsze decyzje.

*Przewodniczący RG:* no i dalej można apelować do mieszkańców, aby nie rozbierali tego

ogrodzenia. Bo można rekultywować co miesiąc, ale znowu mieszkańcy będą rozkręcali ogrodzenie żeby skróć sobie zrobić do Doliny Słońca.

*Sołtys Sołectwa Bezzecze P. Piosicki:* ale w tej kwestii co można zrobić?  
*Przewodniczący RG:* ale po sąsiedzku można zwracać uwagę, przechodzimy, widzimy że ktoś tamtędy chodzi i zwrócić uwagę. Albo nawet sygnalizować do urzędu, że jest przerwa w ogrodzeniu zrobiona.

*Kierownik WSOiOŚ M. Chmielewska:* tu nie ma co sygnalizować, my jesteśmy na tym terenie codziennie. Ekipa tam podjeżdża codziennie, i notorycznie jedno przeszło już musieliśmy niestety kupić i wymienić tak. No to w tej chwili jest rozwalane następne przeszło. Notorycznie, po prostu notorycznie.

*Wójt Gminy:* trzeba napisać, że jest pod prądem.

*Sołtys Sołectwa Bezzecze P. Piosicki:* rozumiem, czyli w tej sytuacji czasowo. Nie jesteśmy w stanie złapać osoby za rękę, czy może jakieś inne działania? Jeżeli ktoś tam chce, czy dziecko, co jest możliwości zrobienie tam wejścia? A nie ciągle naprawianie tego płotu, w nieskończoność.

*Kierownik WSOiOŚ M. Chmielewska:* a widział Pan co jest za tym przesłem? Za tym płotem?

*Sołtys Sołectwa Bezzecze P. Piosicki:* zdaję sobie sprawę, Pani Wójt mówiła wcześniej na zebraniu.

*Wójt Gminy:* ja już mówiłam o tym.

*Kierownik WSOiOŚ M. Chmielewska:* to nie jest proste, ja mogę zrobić furtkę. Ale potem Państwo powiecie, jak to zrobiła Pani furtkę, a przecież tam z tyłu jest skarpa.

*Wójt Gminy:* tam jest bagno, skarpa.

*Kierownik WSOiOŚ M. Chmielewska:* ktoś złamie nogę, ja nie wiem i zrobi sobie krzywdę. Czyli trzeba będzie zrobić tam schody. To nie jest takie proste jak Pan mówi zrobić furtkę. Ja mogę zrobić furtkę, w każdej chwili mogę zrobić.

*Przewodniczący RG:* drutem kolczastym obwiązać i tyle.

*Kierownik WSOiOŚ M. Chmielewska:* Nie może być furtki, gdzie dalej jest skarpa.

*Sołtys Sołectwa Bezzecze P. Piosicki:* ja to rozumiem, tylko mówię właśnie.

*Kierownik WSOiOŚ M. Chmielewska:* zrobimy napis: Przejście na własną odpowiedzialność, możemy to zrobić.

*Wójt Gminy:* Nie możemy robić Pani Kierownik, żadnego przejścia na własną odpowiedzialność, bo to jest niedozwolone.

*Przewodniczący RG:* Już mieliśmy regulamin przy skateparku, tutaj w Dobrej, że nie możemy określenia takiego dawać, że uprawianie sportu na własną odpowiedzialność.

*Kierownik WSOiOŚ M. Chmielewska:* ja oczywiście żartuję.

*Wójt Gminy:* Będzie spotkanie o tym terenie. Chcemy rozmawiać. Jestem już po urlopie, więc wyznaczmy termin spotkania. Spotkamy się i będziemy rozmawiać, zobaczymy jakie będą wyniki tego spotkania. To co powiedziałam jeszcze, to że chcemy doprowadzić boisko do jakiegoś takiego stanu używalności. Ponieważ jesteśmy już po zbieraniu ofert na szkolenie młodzieży. I w Bezzeczu mamy też ofertę, która została prawidłowo złożona i najprawdopodobniej będzie lada dzień ogłoszenie, że to szkolenie młodzieży będzie się odbywało 2 razy w sali gimnastycznej i raz na boisku, więc musimy to boisko doprowadzić do jakiegoś stanu, bo od pierwszego kwietnia będą te zajęcia już prowadzone. Właśnie te szkolenia młodzieży. Z tych środków, które zabezpieczyliśmy w budżecie szkolnie młodzieży. Więc musimy to boisko do kwietnia, musimy coś zrobić. Żeby po prostu można było z niego użytkować i w miarę bezpiecznie. Ja oczywiście nie mówię, że wymienimy całą nawierzchnię, bo koszty są ogromne. Wie Pan, zdaje Pan sobie sprawę z tego. No ale jesteśmy tutaj, jak gdyby tym terminem mocno zobligowani. Musimy wszystkie działania podjąć, żeby 1 kwietnia kiedy młodzież pójdzie na boisko i kiedy będą tam odbywały się szkolenia, coś z tym boiskiem zrobić.

*Sołtys Sołectwa Bezzecze P. Piosicki:* dziękuję.

*Radny K. Grochot:* dwa tematy. Ruszyła w końcu inwestycja w Skarbimierzycach, budowa zbiornika retencyjnego. Wykonawca tej inwestycji z tego co mi mieszkańcy donoszą, wylewa wodę w stronę działek, ogródków działkowych w tamtą stronę. Ja mam prośbę, żeby przyjrzeć się bardziej temu wykonawcy, czy faktycznie tak jest. Ja nie miałem okazji sprawdzić osobiście, bo taką informację otrzymałem dopiero wczoraj.

*Radny K. Grochot:* A druga sprawa na sąsiedniej działce, obok zbiornika retencyjnego wykonawca wykopał ogromny kamień i przrzucił go na teren agencji nieruchomości rolnych, a wiem że ten teren będzie właśnie przeznaczony na ogródki, więc chciałbym żeby zmobilizować tego wykonawcę, żeby po prostu posprzątał po tej inwestycji.

*Przewodniczący RG:* a który to jest dokładnie teren? Mógłby Pan to powtórzyć?  
*Wójt Gminy:* ulica Wiosenna, rozpoczęła się modernizacja ulicy Wiosennej.

*Radny K. Grochot:* i drugi temat Pani Wójt, skończyła się inwestycja firmy Puccini przy ulicy Klubowej w Skarbimierzycach, no i ta inwestycja trochę nas kosztowała nerwów. Tam jest parking przy klubie trochę przez nich rozjechany. Czy można na nich wpłynąć, żeby oni doprowadzili ten parking do poprzedniego stanu używalności.

*Kierownik WSOiOŚ M. Chmielewska:* wczoraj byłam na tamtym terenie, rozmawiałam z właścicielem firmy Puccini . Przedstawiłam problem, że robiąc raz że rozjeździli, dwa że w tej chwili robiąc tereny zielone, wywozili część ziemi na ten. Ma to być wszystko zwałowane i zrobione, a z naszej strony będzie ewentualnie później koszenie trawy i ogrodzenie tego na czas, aż to się że tak powiem wzmocni. Jestem po rozmowach z firmą.

*Radny K. Grochot:* czyli temat jest znany?

*Kierownik WSOiOŚ M. Chmielewska:* absolutnie temat jest znany i po zakończeniu, już kończą i robią to.

*Wójt Gminy:* Pani Kierownik, ale przepraszam gdzie ta trawa ma być posiana?

*Kierownik WSOiOŚ M. Chmielewska:* na tym odcinku, no wzdłuż boiska, ulica Klubowa wzdłuż boiska.

*Radny K. Grochot:* jest ulica Klubowa i po lewej stronie, między boiskiem a pasem jezdni jest miejsce pod ten parking

*Radny J. Reszta:* ja mam taki temat może nie związany z funkcjonowaniem gminy, położyłem wszystkim ulotki Uratujmy nóżki Viktorii. Jest sezon składania zeznań podatkowych, jeżeli ktoś ma pomysł gdzie te ulotki wyłożyć, przekazać komuś żeby zachęcić do przekazania 1% na Viktorię to tam na stoliku gdzie jest kawa , woda leży tych ulotek więcej także proszę się o „poczęstowanie” i rozłożenie tych ulotek w jakimś sensownym miejscu.

*Wójt Gminy:* jeżeli mogę Panie przewodniczący, korzystając z tego że jest tutaj Pan Mariusz z nami, chciałam spytać czy już ruszyła inwestycja, wspólny nasz wniosek ulica Długa Mierzynie. Czy Pan coś wie na ten temat jak wygląda realizacja tego projektu.

*Radny Powiatu Polickiego M. Jędrak:* Z tego co pamiętam, jak mieliśmy sesję z zeszłym miesiącem. To też były przygotowywany chyba jakiś przetarg. O ile dobrze pamiętam.

*Wójt Gminy:* dobrze dziękuję.

*Radny Powiatu Polickiego M. Jędrak:* jeszcze pytanie mam tylko jedno. Pytanie mam takie, wiem że gmina chce sprzedać budynki po byłych świetlicach w Łęgach i Grzepnicy. W Grzepnicy oprócz budynku tego zasadniczego jest jeszcze jeden.

*Wójt Gminy:* jest ten drugi jeszcze.

*Radny Powiatu Polickiego M. Jędrak:* jest ten drugi, czy to jest razem na sprzedaż?  
*Wójt Gminy:* nie, tamten zostaje bo tam macie sprzęty. Na razie tamtego nie ruszaliśmy. Są to te budynki, które zostały te duże, w których była tam prowadzona działalność.

*Kierownik ZEAS J. Hrabska:* w imieniu Pani Wójt Teresy Dera oraz Dyrektora PSP w Bezzreczu oraz Dyrektora PSP w Dobrej chcielibyśmy zaprosić na wmurowanie aktów erekcyjnych pod budowę przy szkole podstawowej w Dobrej, które odbędzie się 13 marca o godz. 15, natomiast w Bezzreczu 20 marca o godz. 15. Oczywiście będą jeszcze oficjalne zaproszenia przesyłane jeszcze dla Państwa.

*Zastępca Kierownika WKI T. Kakowski:* ja jeszcze chciałbym przypomnieć, że trwa nabór zgłoszeń jako Członków do Budżetu Obywatelskiego. Nabór trwa do 3 marca, więc proszę ewentualnie o zgłaszanie się. Jeżeli Państwo potrzebują formularzy, to je również mam przy sobie i mogę przekazać.

*Wójt Gminy:* jako radni i mieszkańcy.

*Zastępca Kierownika WKI T. Kakowski:* jako radni, bądź też mieszkańcy.

*Przewodniczący RG:* i potem tak jak w zeszłym roku będzie losowanie?

*Wójt Gminy:* tak.

*Kierownik WSOiOŚ M. Chmielewska:* ja chciałam tylko powiedzieć, dałam Sołtysom „Granty Sołeckie 2017”, bardzo proszę o składanie.

*Sekretarz:* już rozesłaliśmy tą informację e-mailem, będziemy o tym mówić również na spotkaniu.

*Przewodniczący RG:* Drodzy Państwo jeszcze mam informację dotyczącą pisma, które wpłynęło do mnie w między pomiędzy poprzednią, a obecną sesją, z ul. Granicznej 1C. Wpłynął wniosek o utwardzenie, naprawę drogi gminnej. Ten wniosek dotyczy, tej końcówki który za Graniczną, jak już się idzie w kierunku stadniny, będzie to przekazane na komisję budownictwa i do Pani Wójt, celem rozpatrzenia. Tyle, że wiemy jaki jest stan dróg na terenie naszej gminy i tu prośba do Wydziału do spraw Komunalnych i Inwestycji, żeby biorąc pod uwagę rzeczywiste problemy w skali całej gminy, tak jak zawsze podjęli się trudnej, trudnego zadania tych dróg, które są w pierwszym rzędzie do naprawy, czy tutaj tak rzeczywiście jest? To kwestia wizji. Na razie nie jestem w stanie ustosunkować do tego. Proszę Pan Radny Stachowicz.

*Radny J. Stachowicz:* popieram Panię Przewodniczący głos mieszkańca, dlatego że tam nie idzie przejechać praktycznie w tej chwili. Zwłaszcza po deszczu. Tutaj kwestia tylko. Mówimy tylko o odcinku drogi.

*Kierownik WKI I. Ziental:* na wielu drogach nie można przejechać.

*Radny J. Stachowicz:* mówimy tutaj o kwestii, o tej drodze.

*Kierownik WKI I. Ziental:* ja bym o całości mówiła.

*Radny J. Stachowicz:* ale Pani Kierownik ja nie mówię o całości, będziemy rozpatrywali w marcu kiedy wyjedziemy w teren prawdopodobnie. O ile pojedziemy. Prawda. I będziemy decydowali, które drogi. Ale w tej kwestii to faktycznie przejechać nie idzie.

*Przewodniczący RG:* Pan Radny Łodykowski.

*Radny W. Łodykowski:* wczoraj byłem tam na prośbę mieszkańców. I tam są cztery miejsca, takie, że faktycznie tam się samochody zawieszają, nie mogą przejechać. Oni tam, Ci co mieszkają bliżej stadniny, jadą przez Płochocin tam z tamtej strony od Grzecznic. Ale Ci tu z przodu co mieszkają i tak muszą przez to przejechać. Ile się tam samochodów topiło, dobrze że jest tam ciągnik ze stadniny i wyciąga.

*Przewodniczący RG:* Dobrze.

*Wójt Gminy:* Drodzy Państwo my codziennie mamy interesantów z całej gminy. Ostatnio był Pan z ul. Salamandry, 400 metrów nie istniejącej drogi w ogóle, a dom sobie wybudował.



No i co mamy te 400 metrów zrobić? I wszystkie pieniądze w ramach budżetu przewidziane na remont przeznaczyć na jednego? Trzeba po prostu zrobić kolejność remontów tych dróg, bo nie ma możliwości zrobienia takich odcinków dróg, jeżeli ktoś mieszka i buduje dom z pełną świadomością wiedząc, że tam nie ma dojazdu. Tak mieliśmy Pani Kierownik., 400 metrów dosłownie.

*Kierownik WKI I. Ziental:* i jeszcze na podmokłym terenie.

*Wójt Gminy:* i jeszcze na podmokłym terenie. To nam nie starczy tych pieniążków które mamy na wykonanie utwardzenia tamtej drogi, więc musimy w jakiś sposób weryfikować te drogi, bo tych pieniędzy jest ile jest.

*Radna H. Sromek:* ale mamy tyle dróg zaczętych, które potrzebują właściwie dokończenia i żeby zamknąć właśnie temat.

*Przewodniczący RG:* dlatego też był wniosek, żeby przeanalizować wniosek z tamtej drogi z tym rzeczami, które są na tapecie na dzień dzisiejszy w trakcie realizacji i trzeba poznaczyć co jest co jest numer 1, 2 czy 3, a co następne.

*Radny W. Łodykowski:* ale Ci mieszkańcy nie chcą tej drogi, żeby docelowo im zrobić tylko np. po prostu te dziury załatać, żeby była możliwość przejechania.

*Wójt Gminy:* ale takich dziur jest wszędzie.

*Kierownik WKI I. Ziental:* ale środki są ograniczone.

*Przewodniczący RG:* ale to nie o to chodzi, żebyśmy sobie mówili czy tam jest potrzeba czy jej nie ma. Prośba jest taka że w tym konkretnym terenie ktoś z urzędników pojechał i zweryfikował.

*Kierownik WKI I. Ziental:* Panie Przewodniczący, każdy monit, każdy głos jest sprawdzany każda jest sprawdzana, robimy dokumentację fotograficzną. Zwracamy się do Pani Wójt, ustaliśmy powiedzmy listę do objazdu, także myślę że Państwo radni zadecydujecie, które powiedzmy w pierwszym rzędzie zrobimy drogi i będziemy robić. Bo my jesteśmy od tego, przetarg mamy uruchomiony i wszystko jest na dobrej drodze.

*Wójt:* czekamy na decyzję.

*Przewodniczący:* Pan Sołtys Dobrej.

*Sołtys Sołectwa Dobra E. Wawrzół:* w kwestii tej drogi przy Granicznej, co roku jest składne przez radę sołectką i ciągle jest przedłużane płytami tak na dobrą sprawę. Także po prostu cierpliwość mieszkańców też musi być. Bo co roku jest przedłużana ta droga, płytami i utwardzana.

*Przewodniczący RG:* i ona aż do Płochocina dojedzie. Dobrze, dziękuję. Czy jeszcze w tym zakresie są jeszcze jakieś pytania. Pytania? Wątpliwości? Proszę Państwa wyczerpaliśmy na dzień dzisiejszy porządek obrad. Dziękuję Państwu za obecność. Zamykam obrady XXI sesji rady Gminy Dobra.

#### **Do pkt 28.**

**W związku z wyczerpaniem porządku, Przewodniczący Rady Gminy zamknął obrady XXI sesji Rady Gminy Dobra w kadencji 2014 – 2018.**

PRZEWODNICZĄCY  
Rady Gminy

.....mgr. Bartłomiej Miluch.....

( podpis Przewodniczącego Rady Gminy )

POMOC ADMINISTRACYJNA

Protokołowała i sporządziła protokół: Ewelina Ziółko



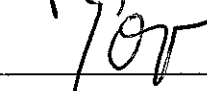

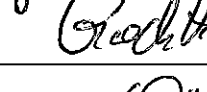
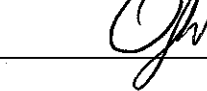



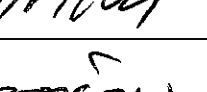
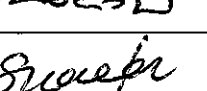
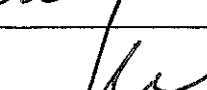
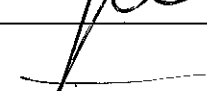


.....inż. Ewelina Ziółko.....

( podpis )

Protokół został przyjęty na sesji Rady Gminy Dobra Nr **XXII**..... w dniu **30.03.2017**




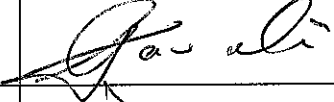


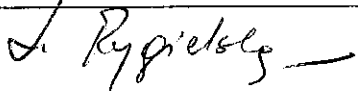
**Lista obecności Radnych Gminy Dobra  
na sesji w dniu 23 lutego 2017 r.**

Załącznik nr 1  
do protokołu Nr XXI/2017  
z sesji Rady Gminy w Dobrej  
z dnia 23 lutego

| Lp. | Imię i nazwisko         | Podpis  |
|-----|-------------------------|---|
| 1.  | Czarnota Tomasz         |    |
| 2.  | Czubara Tomasz          |    |
| 3.  | Gadowski Zbigniew       |    |
| 4.  | Głowacka Ewa            |    |
| 5.  | Grochot Karol           |    |
| 6.  | Gruszczyńska Władysława |   |
| 7.  | Halec Wojciech          |  |
| 8.  | Lindner Mariusz         |  |
| 9.  | Łodykowski Wiesław      |  |
| 10. | Miluch Bartłomiej       |  |
| 11. | Reszta Jarosław         |  |
| 12. | Sromek Halina           |  |
| 13. | Stachowicz Jerzy        |  |
| 14. | Suszczyńska Hanna       |  |
| 15. | Śliwiński Grzegorz      |  |

Załącznik nr 2  
do protokołu Nr XXI/2017  
z sesji Rady Gminy w Dobrej  
z dnia 23 lutego 2017 r.

**Lista obecności Sołtysów  
na sesji w dniu 23 lutego 2017 r.**

| Lp. | Imię i Nazwisko      | Sołectwo       | Podpis  |
|-----|----------------------|----------------|---|
| 1.  | Piotr Piosicki       | Bezrzecze      |    |
| 2.  | Zbigniew Hedrych     | Buk            | _____   |
| 3.  | Eugeniusz Wawrzóła   | Dobra          |    |
| 4.  | Jowita Woziwodzka    | Dołuje         | _____   |
| 5.  | Arkadiusz Król       | Grzepnica      | _____   |
| 6.  | Jan Skrzypczak       | Łęgi           |    |
| 7.  | Jan Głowacki         | Mierzyn        |   |
| 8.  | Piotr Tymosz         | Rzędziny       |  |
| 9.  | Waldemar Waszczuk    | Skarbimierzyce |  |
| 10. | Krzysztof Stojkowski | Stolec         | _____   |
| 11. | Maria Boruń          | Wąwelnica      | _____   |
| 12. | Leokadia Rygielska   | Wołczkowo      |  |