

## PROTOKÓŁ Nr XVII/2016

**z sesji Rady Gminy Dobra odbytej w dniu 29 września 2016 r. w Gminnym Centrum Kultury i Bibliotek, Klub w Dobrej, pod przewodnictwem Przewodniczącego Rady Gminy Bartłomiej Milucha.**

Posiedzenie trwało od godz. 10:06 do godziny 13:35.

Lista obecności radnych stanowi załącznik nr 1 do protokołu, lista obecności sołtysów załącznik

nr 2, lista osób zaproszonych załącznik nr 3.

W sesji uczestniczyli:

Wójt Gminy – Teresa Dera

Skarbnik Gminy – Jolanta Jankowska

Radca prawny – Małgorzata Jurgiel

### **Do pkt 1**

#### **Otwarcie obrad i stwierdzenie quorum.**

Przewodniczący Rady Gminy Bartłomiej Miluch otworzył obrady XVII sesji Rady Gminy Dobra,

przywitał przybyłych na salę obrad gości z *Sekcji Poszukiwawczo-Ratowniczej OSP Wołczkowo Zachodniopomorskie Psy Ratownicze* Panią Joannę Szumer, Panią Olgę Woźniak, oraz przedstawiciela firmy *Pinggao Group Oddział w Polsce* Pana Marcina Mamrota wraz przedstawicielami firmy *Polskich Sieci Elektroenergetycznych* Panią Katarzyną Piekarniak oraz Panią Marią Bohutyn, sołtysów, dyrektorów i kierowników jednostek. Stwierdził iż na sali jest 14 radnych, liczba ta wystarczy do podejmowania prawomocnych uchwał.

#### **Porządek XVII sesji Rady Gminy Dobra**

1. Otwarcie obrad i stwierdzenie quorum.
2. Prezentacja grupy poszukiwawczej psów ratowniczych OSP Wołczkowo.
3. Informacja na temat planowanej przebudowy linii 220 kV Krajnik – Glinki na terenie Gminy Dobra.
4. Przyjęcie protokołu z XVI sesji, która odbyła się w dniu 30 czerwca 2016 r.
5. Projekt uchwały w sprawie zmian budżetu Gminy na 2016 rok.
6. Projekt uchwały zmieniającej uchwałę w sprawie uchwalenia zmiany wieloletniej prognozy finansowej Gminy Dobra na lata 2016 – 2025.
7. Projekt uchwały w sprawie wyrażenia zgody na nabycie nieruchomości na majątek Gminy Dobra.
8. Projekt uchwały w sprawie wyrażenia zgody na przystąpienie do realizacji projektu partnerskiego pn. „Akademia Kompetencji na obszarze Szczecińskiego Obszaru Metropolitalnego”.

9. Projekt uchwały zmieniającej uchwałę w sprawie Gminnego Programu Przeciwdziałania Przemocy w Rodzinie oraz Ochrony Ofiar Przemocy w Rodzinie dla Gminy Dobra na lata 2014 – 2020.
10. Projekt uchwały w sprawie nadania nazwy ulicy w miejscowości Dobra. /Limonkowa/
11. Projekt uchwały w sprawie nadania nazwy ulicy w miejscowości Wąwelnica. /Ognista/
12. Projekt uchwały w sprawie przystąpienia do sporządzenia zmiany miejscowego planu zagospodarowania przestrzennego gminy Dobra, w obrębie Mierzyn 2.
13. Projekt uchwały w sprawie przystąpienia do sporządzenia zmiany miejscowego planu zagospodarowania przestrzennego gminy Dobra, w obrębie Bezrzecze.
14. Projekt uchwały w sprawie zmiany miejscowego planu zagospodarowania przestrzennego gminy Dobra, w obrębie Dobra dla działek nr 1221/20, 1221/21.
15. Projekt uchwały w sprawie przystąpienia do sporządzenia miejscowego planu zagospodarowania przestrzennego gminy Dobra, w obrębie Mierzyn 3.
16. Projekt uchwały w sprawie miejscowego planu zagospodarowania przestrzennego gminy Dobra, w obrębie Bezrzecze obejmującego działki nr 66/42 i 66/110.
17. Projekt uchwały w sprawie rozpatrzenia skargi na działalność Wójta Gminy Dobra. /z dnia 19 sierpnia 2016 r./
18. Projekt uchwały w sprawie rozpatrzenia skargi na działalność Wójta Gminy Dobra. /z dnia 25 sierpnia 2016 r./
19. Informacja o wykonaniu budżetu Gminy Dobra za I półrocze 2016 r. wraz z informacją o przebiegu wykonania planu finansowego Gminnego Centrum Kultury i Bibliotek w Dobrej za I półrocze 2016 r.
20. Informacja o wykonaniu wieloletniej prognozy finansowej Gminy Dobra na lata 2016 – 2025 za I półrocze 2016 r.
21. Informacja o realizacji zadań związanych z utrzymaniem czystości i porządku w gminie za okres 01.07.2015r. – 30.06.2016r.
22. Sprawozdanie z działalności Wójta Gminy Dobra w okresie od dnia 01.06.2016r. do 31.08.2016r.
23. Interpelacje i zapytania radnych.
24. Wolne wnioski i informacje.
25. Zamknięcie obrad.

Przystąpiono do realizacji porządku obrad:

## **Do pkt 2**

### **Prezentacja grupy poszukiwawczej psów ratowniczych OSP Wolczkowo.**

Pani Joanna Szumer i Pani Olga Woźniak z *Sekcji Poszukiwawczo-Ratowniczej OSP Wolczkowo Zachodniopomorskie Psy Ratownicze* przedstawiły główne cele grupy oraz prezentacje, której tematem było podsumowanie projektu *"Pies przyjaciel dziecka"*, który został zrealizowany w roku szkolnym 2015/2016 w szkołach podstawowych na terenie gminy Dobra.

Prezentacja stanowi załącznik nr 4 do niniejszego protokołu.

*Dyskusja:*

*Przewodniczący RG* – możecie powiedzieć jak to się stało że trafiliście do gminy Dobra i do OSP Wołczkowo. Pamiętam kilka lat wstecz to był bodajże 2006 rok, pierwszy raz miałem okazję spotkać się z Wami na festynie w Wołczkowie gdzie byłaś tylko ty Asia i Kesel i to był początek nikogo więcej, to dlaczego Wołczkowo i gmina Dobra?

*Pani Joanna Szumer* – powiem tak to chyba była dobra opinia. Szukałam miejsca dla siebie i stwierdziłam że w życiu wydarza się tak wiele rzeczy, że to jest pasja którą chciałabym realizować i potrzebuje miejsca i ludzi wokół siebie, którzy będą pozwalali nie tylko mi się rozwijać, ale także będą mi towarzyszyć i będą mnie wspierać w moich działaniach. I usłyszałam o Janku Suszczyńskim opinie że jest to dobry i miły serdeczny człowiek i dlatego przyszedłam do Wołczkowa. Przyszedłam za opinią o ludziach, także dzisiaj jestem mieszkanką gminy, więc oprócz tego że przyjechałam z Zielonej Góry i mieszkałam w Szczecinie za tym Wołczkowem i za gminą i obecnie spaceruje po polach, ja robię zdjęcia i zawsze jestem zafascynowana, że to jest moje miejsce, to jest mój dom.

*Radna H. Sromek* – czy przyjmujecie jeszcze Państwo chętnych do pracy?

*Pani Joanna Szumer* – przyjmujemy teraz pojedyncze osoby, ponieważ mamy za sobą duży nabór, mamy tak dużą grupę 21 osób to jest sporo do pracy, więc przyjmujemy tylko pojedyncze osoby natomiast nabór planujemy najszybszy za dwa lata.

*Wójt Gminy* – Pani Asiu i koleżanka Olga, ja pamiętam jak Pani przyszła do Janka Suszczyńskiego a potem z Jankiem Suszczyńskim trafiliście do mnie, ponieważ to pierwsze spotkanie i zgoda Janka Suszczyńskiego była jakby taka trochę nieoficjalna powiedział, że musi przyjść, zapytać się czy taka sekcję chcemy kontynuować, czy taką sekcję będziemy utrzymywać, czy będziemy wspierać. Pamiętam to nasze pierwsze spotkanie gdzie byłam bardzo zaskoczona że chcecie Państwo u nas tę sekcję założyć i że pewnie to będzie głośne kiedyś w przyszłości, no i rzeczywiście dzisiaj wiemy jak to się skończyło, jak to się zaczęło i jak to się będzie rozwijało, bo ten samochód na który napisaliście Państwo projekt, a my dołożyliśmy te pieniądze to będzie chyba tym elementem, tym narzędziem który pozwoli rzeczywiście na większy rozwój. Bo do tej pory Pani Asia jest bardzo skromna i nie powiedziała, ale wszystkie pieniądze które były na paliwo, na przewóz psów, na karmę to są ich własne pieniądze, których członkowie ponosili, więc nie dostawali żadnego wsparcia znikąd, a często byli wzywani do różnych akcji na terenie całego województwa, gdzie nikt nie wspierał i nie dawał pieniędzy. Ostatnio tylko tam słyszałam dostaliście coś od Wojewody, tak?

*Pani Joanna Szumer* – tak.

*Wójt Gminy* – ale to ostatnie działania, dopiero kiedy zrobiło się głośno, że jest taka sekcja, że rozwija się, że jest w gminie Dobra i że właśnie ten projekt co został napisany i dzięki Państwu, że dołożyliście te pieniądze, bo wiedziałam, że to jest słuszny cel, będzie o nas mówiła cała Polska i dzisiaj tak się zaczęło i tak wszyscy o tym mówią. Dziękujemy bardzo, że jesteście z nami, że dbacie o nasze dzieci, o nasze bezpieczeństwo nas wszystkich i nie tylko tutaj w gminie ale również w Województwie Zachodniopomorskim, dziękuję.

*Pani Joanna Szumer* – dziękujemy bardzo.

Pani Joanna Szumer i Pani Olga Woźniak opuściły salę obrad.

### Do pkt 3

#### **Informacja na temat planowanej przebudowy linii 220 kV Krajnik – Glinki na terenie Gminy Dobra.**

Przedstawiciel firmy *Pinggao Group Oddział w Polsce* Pan Marcin Mamrot wraz przedstawicielami firmy *Polskich Sieci Elektroenergetycznych* Panią Katarzyną Piekarniak oraz Panią Marią Bohutyn przedstawili prezentację na temat planowanej przebudowy linii 220kV Krajnik – Glinki na terenie Gminy Dobra. Tematem prezentacji było przedstawienie propozycji trasy przebiegu nowo wybudowanego odcinka sieci elektroenergetycznej na terenie gminy Dobra. Przedstawiciele firm poinformowali, że kolejnym etapem będą konsultacje w sprawie przebiegu planowanej linii z mieszkańcami oraz sołtysami.

Prezentacja stanowi załącznik **nr 5** do niniejszego protokołu.

#### *Dyskusja:*

*Przewodniczący RG* – projekt może budzić emocje i to duże emocje, teraz to na mapie zobaczyliśmy, dlatego myślę, że dzisiaj tak na gorąco i po takim krótkim pokazaniu tego przebiegu wniosków, może nie wyciągamy. Ja od siebie mogę powiedzieć jako mieszkaniec Wołczkowa, że na pewno macie Państwo przed sobą protest przynajmniej 40 właścicieli tym przebiegiem akurat który jest, bo Wołczkowo jest najbardziej poszkodowane jeżeli chodzi o zabudowę tą planowaną inwestycją. Bo jak patrzyłem na tą mapę ogólną to myślałem że dalej będzie tak wzdłuż jak obwodnica zachodnia i pociągnięta ta sieć tam gdzie rzeczywiście są tereny rolne, a nie przez te tereny gdzie wiem że są już wydane warunki zabudowy. Dostyc bliska zabudowa mieszkaniowa w przeciwieństwie do tych pozostałych, ale myślę że tu i na komisjach i na radach sołeckich będziecie mieli Państwo duży, duży problem z tym akurat przejściem.

*Pani Katarzyna Piekarniak* – powiem raz jeszcze, to nie jest finalny wariant, dzisiaj jesteśmy u Państwa po to żeby tą trasę Państwu przedstawić i usłyszeć Państwa stanowisko w tej sprawie, skonsultować tę trasę linii.

*Wójt Gminy* – ale mam pytanie, czy macie Państwo na przykład pokazane gdzie się nie pokrywa z przebiegiem obwodnicy.

*Pani Maria Bohutyn* – tak.

*Wójt Gminy* – no właśnie, bo to może będzie lepiej wyglądało, będzie widać bardziej gdzie się pokrywa linia z przebiegiem obwodnicy, a gdzie jest poza jakby.

*Pani Maria Bohutyn* – to znaczy ona się nie może pokrywać.

*Wójt Gminy* – ja wiem, że nie może, ale mówię w tym sensie w tym korytarzu, o to mi chodziło.

*Pani Maria Bohutyn* – na czerwono jest ten obszar który będzie przeznaczony do przebudowy, i na zielono tutaj jest ta propozycja, tak naprawdę część biegnie wzdłuż w tym korytarzu.

*Pani Katarzyna Piekarniak* – tak tylko żeby Państwu raz jeszcze to podkreślić, raz jeszcze Państwu to przedstawić, tutaj mamy fragment linii który zostaje, tego nie ruszamy.

*Przewodniczący RG* – mówię raz jeszcze proszę wymyślić alternatywę dla tego obejścia bo to jest przejście przez działki gdzie tu już są domy, tego nie macie Państwo na mapie, ale już są domy i są na zasadach dobrego sąsiedztwa są warunki zabudowy składane następne, mówię tu o tym terenie, ten skos.

*Radny G. Śliwiński* – pytanie byłoby zasadnym Bartku jeżeli mogę, czy da radę ten odcinek który nie jest zmodernizowany skrócić je do przejścia poza główną działkę łączącą jeżeli chodzi o drogę przejście wtedy zewnętrznym pasem, tak jak obwodnica przechodzi.

*Przewodniczący RG* – czyli dłuższy przebieg wzdłuż obwodnicy, a tutaj jest już pas, który nikomu nie koliduje.

*Pani Katarzyna Piekarniak* – niestety nie możemy tego zrobić ponieważ nam PSE nie jako inwestor wskazał konkretny zakres tej inwestycji i mamy przebudować od konkretnego słupa do konkretnego słupa, więc tego fragmentu który jest tutaj przewidziany jest ten do tego granicznego słupa tutaj w tym miejscu doprowadzić nową trasę.

*Przewodniczący RG* – to tutaj odpowiem Państwu, że ja się kategorycznie nie zgodzę, Pani Sołtys z Wołczkowa też może niech się wypowie. To jest pomyłka jakaś, naprawdę.

*Sołtys Sołectwa Wołczkowo L. Rygielska* – te wąskie paseczki to są działki to są mieszkania.

*Pani Maria Bohutyn* – Państwo widzą tą propozycję po raz pierwszy i rozumiem że Państwo nie mogą od razu wyrazić wszystkich swoich opinii na temat tego przebiegu, tak samo my, przyjmujemy Państwa uwagi i dziękujemy za nie, na pewno nie będzie tak że pozostaną one bez echa, my też mamy swoich projektantów, akurat żadne z naszej trójki nie jest projektantem sieci. Natomiast mamy cały zespół który nad tym pracuje i na pewno te głosy zostaną przekazane i na pewno te głosy będą na pewno przepracowane. Nie chcemy Państwu odpowiadać jednoznacznie w tym momencie.

*Radny Z. Gadowski* – ja mam taki wniosek żebyście przygotowali Państwo taką pojedynczą wersję przebiegu i zainteresowanym osobom, ja myślę, że cała Rada będzie zainteresowana otrzymaniem tego, wersje z dokładnym przebiegiem, żebyśmy mogli dokładnie sobie przeanalizować, porozmawiać z ludźmi.

*Pani Katarzyna Piekarniak* – jeżeli Państwo się zgodzą że egzemplarz wydrukowany takiej mapy na dużym formacie A0, na ręce Pani Wójt zostawić jeden egzemplarz.

*Radny G. Śliwiński* – a nie możemy tego w wersji elektronicznej dostać?

*Pani Katarzyna Piekarniak* – nie, możemy przekazać jeden egzemplarz powiem dlaczego, w związku z tym że jest to etap taki projektowy i ta trasa może ulegać zmianie po prostu chcemy uniknąć tego, żeby te dokumenty czy te propozycje w różnych momentach jakoś tak wypływały i żeby było jakieś zamieszanie. Zostawimy u Państwa jeden ten egzemplarz, żeby Państwo mogli się z nim zapoznać to będzie czytelna mapa. Mam nadzieję że to jest jakieś rozwiązanie z naszej strony kompromisowe.

*Wójt Gminy* – ok.

*Radny Z. Gadowski* – rozmawiając z ludźmi w terenie to ciężko jest im tłumaczyć jedźcie do gminy zobaczcie jak ta trasa ma przebiegać, dużo łatwiej. Ja rozumiem, ale może wystarczy to opatrzyć tytułem jako projekt, wersja robocza, niewiążąca, do konsultacji no nie wiem jakoś tam nazwać rozsądnie, żebyśmy przynajmniej dysponowali taką mapą, że jak będę rozmawiał, przyjdzie ktoś do mnie i się spyta, wie Pan bo ja słyszałem o tym, ja wtedy wytłumaczę tak jak Pani mówi że jest to propozycja, że na razie przymierzacie się Państwo do tego, chcecie poznać opinie społeczności.

*Pani Katarzyna Piekarniak* – ale to też jak ja mówię, my chcemy spotykać się z mieszkańcami tak samo jak się będziemy spotykać z tych południowych terenów, tak samo z mieszkańcami Wołczkowa chcemy się spotkać i też chcielibyśmy im przedstawić tę informację. Jeżeli obawia

się Pan że mieszkańcy nie będą dokładnie wiedzieli, to proszę mi wierzyć że do mieszkańców pojedziemy i tą inwestycję przedstawimy.

*Radny Z. Gadowski* – ale wie Pani co ja będąc głosem mieszkańców na Radzie muszę mieć takie dokumenty, plany które mógłbym przedstawić tym ludziom.

*Pani Katarzyna Piekarniak* – jasne to tak jak mówiłam zostawimy u pani Wójt wydrukowaną dużą mapę na której trasy widać.

*Pani Maria Bohutyn* – Państwo składają uwagi i my też chcemy się odnieść do tych uwag i je przepracować, tak jak tu Państwo złożyli uwagę wyraźną na temat obrębu Wołczkowo i może się okazać, że za miesiąc, za tydzień, za dwa miesiące przyjdziemy do Państwa z inną propozycją, nie chcielibyśmy już powiem kolokwialnie żeby było kilka wersji które są w obiegu co może wywołać dezinformację i zaszkodzić.

*Przewodniczący RG* – mieliśmy w historii naszej Rady i problem z gazociągiem z przebiegiem i obwodnicą zachodnią, także wiemy dobrze i pamiętamy jak wyglądają konsultacje w sprawie przebiegu. Jesteśmy przyzwyczajeni też do tego, że zawsze było przedstawianych kilka wariantów, a nie tylko jeden. Więc rozumiem że Państwo będziecie również przygotowani do przedstawienia jakichś alternatyw.

*Radny G. Śliwiński* – ja chciałem jeszcze dowiedzieć ponieważ w biuletynie wspomnianie o obojętnej na rozdzielnie Pomorzany, w którym miejscu ona miałaby przechodzić przez naszą gminę.

*Pani Maria Bohutyn* – nie to dotyczy tylko w gminie Kołbaskowo.

*Radny G. Śliwiński* – tylko Kołbaskowo i ona do Szczecina będzie prowadziła?

*Pani Maria Bohutyn* – tak.

*Sołtys Sołectwa Wołczkowo L. Rygielska* – proszę mi przysłać mapę, ja jako sołtys jestem gotowa mieszkańców dotyczących przebiegu poprosić na Radę Sołecka i opinie Państwu przekazać, jaką opinie mają mieszkańcy.

*Pani Katarzyna Piekarniak* – a czy moglibyśmy to spotkanie sołeckie połączyć z naszym spotkaniem z nami.

*Sołtys Sołectwa Wołczkowo L. Rygielska* – bardzo proszę.

*Pani Katarzyna Piekarniak* – bo tak jak mówiła nam bardzo zależy na tym, żeby nie tylko z Państwem, z radnymi, ale przede wszystkim z mieszkańcami zainteresowanymi, tę propozycję trasy przedyskutować i przeanalizować.

*Wójt Gminy* – ja myślę Pani dyrektorze, na naszej stronie internetowej są wszystkie adresy i telefoniczne kontakty do naszych sołtysów, więc możecie państwo skorzystać, uzgodnić z sołectwami spotkania na które my też chętnie przyjdziemy.

*Pan Marcin Mamrot* – zorganizować spotkanie w szerszym gronie.

*Wójt Gminy* – to są dostępne dane, Pani Sołtys też są dostępne.

*Radny J. Stachowicz* – proszę Państwa rozumiem, że to jest przesył do Niemiec docelowo tak?

*Pan Marcin Mamrot* – nie i przede wszystkim trzeba zrozumieć jedną rzecz, że to jest wzmocnienie aglomeracji szczecińskiej, to jest inwestycja ponad lokalna.

*Radny J. Stachowicz* – nie, nie, ja pytam o odbiór celowy?

*Pan Marcin Mamrot* – docelowo.

*Pani Katarzyna Piekarniak* – to jest energia doprowadzana ze stacji Dolna Odra wchodzi do stacji Krajnik, ze stacji Krajnik przesyłana będzie do stacji Glinki tak jak teraz linia pracuje

tylko częściowo na starych konstrukcjach do stacji Glinki, i ze stacji Glinki takimi liniami dystrybucyjnymi tu zasila okręg aglomeracji szczecińskiej.

*Radny J. Stachowicz* – dobrze i drugie pytanie, czy to jest cel strategiczny?

*Pan Marcin Mamrot* – tak oczywiście, celu publicznego.

*Pani Katarzyna Piekarniak* – to jest inwestycja celu publicznego.

*Radny J. Stachowicz* – ja pytam o strategiczny?

*Pani Katarzyna Piekarniak* – dla bezpieczeństwa energetycznego całego kraju jak najbardziej jest to inwestycja która wpisuje się.

*Radny J. Stachowicz* – ale to będzie jako strategiczny podkreślam, nie publiczny tylko strategiczny?

*Pani Katarzyna Piekarniak* – chyba nie do końca rozumiem Pana pytanie?

*Radny J. Stachowicz* – bo cel strategiczny ma inne prawa.

*Pani Maria Bohutyn* – Panu chodzi o specjalny tryb, o tą tak zwaną spec ustawę, to nie. Według ustawy to nie jest, tam jest specjalny tryb dla 400 kV.

*Radny J. Stachowicz* – dlatego pytałem o strategiczne.

*Pani Maria Bohutyn* – to nie jest.

*Radna W. Gruszczyńska* – ja mam pytanie na temat modernizacji tych aktualnych, bo Pani wspominała, że będzie modernizowane 30 km starej linii energetycznej.

*Pan Marcin Mamrot* – modernizacja tak jak widać tutaj na mapie tym żółtym kolorem zaznaczona przebiegająca przez gminę Police do stacji Glinki polega na wymianie przewodu odgromowego. Ten przewód odgromowy pełni dwie funkcje, raz że jest to przewód odgromowy, a w środku znajdują się włókna światłowodowe z racji tego jak wiadomo rozwój jest coraz większy, przepływ informacji też jest coraz większy musimy zmodernizować też tą linię. To jest tylko i wyłącznie wymiana przewodu odgromowego.

*Radna W. Gruszczyńska* – i ona będzie dotyczyła tylko tego odcinka zaznaczonego na żółto.

*Pan Marcin Mamrot* – tak.

*Radna W. Gruszczyńska* – mam jeszcze jedno pytanie, bo wspomnieliście Państwo że będzie konieczna zmiana w studium i w planie zagospodarowania, kto będzie pokrywał koszty zmian i odszkodowań?

*Przewodniczący RG* – w związku z rentą planistyczną.

*Radna W. Gruszczyńska* – tak mówimy o planach i studium.

*Wójt Gminy* – no chyba wiadomo, że nie gmina.

*Pani Maria Bohutyn* – koszty opracowań planistycznych leżą po stronie wykonawcy, koszty zmiany planów i studium po naszej stronie.

*Przewodniczący RG* – a co z opłatą adiacencką z tytułu obniżki wartości gruntów?

*Pani Maria Bohutyn* – to jest inna sprawa, pytanie czy taka, sam plan miejscowy nie wywołuje, trzeba zadać sobie pytanie czy plan miejscowy wywołuje skutki ze spadkiem wartości gruntu.

*Radna W. Gruszczyńska* – na pewno nie wzrasta wartość, tylko się obniża.

*Pan Marcin Mamrot* – dzisiaj nie jesteśmy w stanie odpowiedzieć Państwu na bieżąco, ale na następnym spotkaniu.

*Pani Maria Bohutyn* – tak jesteśmy w stanie, to czy wartość spadnie czy wzrośnie, inaczej pytanie, to są tereny rolne i one zostaną rolne nawet jeżeli tam będzie biegła linia, natomiast pytanie sama opłata będzie przeniesiona na umowę cywilno- prawną o której wspominała koleżanka i będą z właścicielami podpisywane umowy o służebność przesyłu.

*Radna W. Gruszczyńska* – mówimy o czym innym,

*Pani Maria Bohutyn* – ten czynnik, ten komponent będzie brany pod uwagę przez rzeczoznawcę o ile taka wartość spadnie.

*Radna W. Gruszczyńska* – mówimy o czym innym, w ustawie o zagospodarowaniu przestrzennym wyraźnie w artykułach jest sprecyzowane, że jeżeli w wyniku zmiany planu, a taki plan będzie zmieniany a wartość gruntu i tu nie mówimy jakiego, obniży się lub wzrośnie jest opłata. My mówimy o tym że ten grunt rolny będzie czy nie będzie, ale jest już obciążenie, ono już się obniży, o to pytam.

*Pani Maria Bohutyn* – ustawa mówi o ile dobrze pamiętam o pięciu takich uwarunkowaniach, które należy łącznie spełnić aby powstał obowiązek naliczenia tej opłaty, czyli między innymi jest to o ile wzrośnie ta wartość, o ile nastąpi spadek, kiedy nastąpi ten moment transakcji chęć zbycia tego gruntu, w takich wypadkach gmina pobiera opłatę planistyczną zgodnie ze stawką planistyczną którą wyznaczono w prawie.

*Radna W. Gruszczyńska* – nie, to nie tak, ale będziemy pytać jeszcze o to, jeszcze mam jedno pytanie, powiedzieliście Państwo że będą wypłacane odszkodowania czyli służebności, czyli nie przewidujecie absolutnie formy wykupienia.

*Pani Katarzyna Piekarniak* – nie, na podstawie przepisów dotyczących służebności przesyłu. Tak jak mówiłam charakter inwestycji przesyłowych, liniowych czy tak jak my realizujemy linię przesyłową, ustawodawca przewidział służebność przesyłu i ta służebność przesyłu jest właśnie tym mechanizmem, który ma regulować relacje pomiędzy właścicielem działki a inwestorem i nie przewiduje się tutaj w tych przypadkach wykupu czy dzierżawy jest to jednorazowa opłata.

*Radna W. Gruszczyńska* – ale również kodeks cywilny który wprowadził tą służebność o której Pani mówiła w 2008 roku również przewiduje i orzecznictwa sądowe wykupienie jeśli właściciel taki wniosek postawił, dlatego pytam, bo Państwo tylko służebność notarialna i całe rzecie ta służebność będzie wpisana w księdze wieczystej i nie ma możliwości odkupienia, wykupienia działki, tylko służebność przesyłu.

*Przewodniczący RG* – jeszcze ostatnie pytanie Pani radna Halina Sromek.

*Radna H. Sromek* – czy w tym terminie do 2021 roku ten stary przebieg będzie zlikwidowany?

*Pan Marcin Mamrot* – tak to jest w zakresie inwestycji. Przewidujemy realizację inwestycji na przełomie 2019 roku po wykonaniu modernizacji czyli przebudowie linii w inne miejsce będzie usuwana linia do 2021 roku.

*Przewodniczący RG* – proszę Państwa ja myślę, że najbardziej gorące dyskusje będą w momencie kiedy traficie Państwo do poszczególnych sołectw tam gdzie będą te spotkania. Myślę że nie tyle interesować nas będzie spotkanie jednorazowe ze wszystkimi co właśnie w poszczególnych sołectwach indywidualne spotkania z mieszkańcami. Dziękuję Państwu serdecznie.

Przewodniczący Rady Gminy zarządził przerwę w obradach.

Podczas przerwy przedstawiciel firmy *Pinggao Group Oddział w Polsce* Pan Marcina Mamrot wraz z przedstawicielami firmy *Polskich Sieci Elektroenergetycznych* Panią Katarzyną Piekarniak oraz Panią Marią Bohutyn opuścili sale obrad.



Przewodniczący po przerwie przywitał przybyłych na sesję Starostę Pana Andrzeja Bednarka i Wicestarostę Pana Mariusza Sarneckiego.

*Starosta A. Bednarek* – z dużą przyjemnością wracamy w coraz to lepsze klimaty bo pierwsze spotkania pamiętam były bardzo trudne, teraz są nieco łatwiejsze choć problemów wcale nie jest mniej. Teraz z ogromną przyjemnością witamy w gminie Dobra właśnie dziś chcę przedstawić oficjalnie Wicestarostę Mariusza Sarneckiego, myślę że Wy najlepiej wiecie kto to jest bo on z tego terenu pochodzi, ale i nie bez znaczenia że z tego terenu bo będzie reprezentantem żeby konsultować Wasze kwestie, żeby bywać na Waszych sesjach, żeby te sytuacje nie były czasami zakładnikami jakichś telefonów, żeby na gorąco, na bieżąco i te dobre i te złe sprawy. Mariusz okręg wyborczy ma znany więc niech walczy, jest siła bo 40% mieszkańców.

*Wicestarosta M. Sarnecki* – ja na początku chciałem przeprosić, że nie było mnie wcześniej, ale obowiązki służbowe nie pozwalały mi na to, a teraz mam takie obowiązki służbowe że będę bywał z przyjemnością. Witam Państwa bardzo serdecznie i obiecuję że będę starał się być na każdej sesji.

*Przewodniczący RG* – czy z bieżącej pracy chcielibyście coś Państwo powiedzieć?

*Starosta A. Bednarek* – co do bieżących spraw no to jesteśmy do dyspozycji, mieliśmy problem na miesiąc się zatrzymała praca, ale dzięki zabiegom i współpracy z Panem Wicestarostą i życzliwości służb Pana Wojewody uzyskaliśmy możliwość troszeczkę zmiany technologicznej, więc inwestycja nieco przesunie się w terminie, choć wykonawca raczej będzie próbował żeby złapać termin 30, z tym że ma podstawę do tych 3-4 tygodni bo my ten proces zatrzymaliśmy, ewentualnie o przedłużeniu terminu. Bardzo proszę Państwa żeby te wszystkie kwestie które są bieżącymi tak jak przed momentem tutaj z Panem radnym tu rozmawiałem o pewnych trudnościach w związku z tą inwestycją bieżącym, abyście Państwo zgłaszali. Wiecie taka stara zasada puki na budowie jest wykonawca jest czas aby dociskać i zmieniać jak pójdzie to będzie nam wszystkim trudno. Stąd też bardzo Was proszę wsłuchajcie się w głos mieszkańców i te sprawy które da się jeszcze teraz usunąć czy poprawić to jesteśmy do Waszej dyspozycji. Powiem też że to co obiecaliśmy jako zarząd udało się znaleźć kolejne kilkadziesiąt tysięcy na realizację kolejnych etapów tych napraw częściowych na pewno z naszą deklaracją i obietnicą w tamte strony chcemy zajrzeć oczywiście we wszystkie inne zakątki gminy, z tym że proszę pamiętać że mamy jeszcze trzy inne, a właściwie to dwie, bo Nowe Warpno nie potrzebuje tutaj specjalnych kroków, ale musimy pamiętać też o Kołbaskowie i gminie Police. W Sławoszewie widzicie rozpoczęła się wymiana, a właściwie położenie instalacji gazowej i skończy się już na tyle szczęśliwie że jak już tę instalację położą to, te perturbacje też kilka miesięcy trwały i to doprowadzimy do wymiany co prawda części i to z gminy Police, więc nie ma to związku ale jednak jeździmy tą drogą wszyscy, więc poprawimy trochę ten najgorszy odcinek to jest między Sławoszewem a Bartoszewem i ten Buk nieszczęsny to będzie niestety przedmiotem naszych działań i jest szansa że przynajmniej w jakimś minimalnym zakresie poprawimy ten stan techniczny poprawimy. Natomiast w samej części zamieszkałej będzie tam zmieniana nawierzchni. No i sprawy związane z zielenią i przycinką tą pielęgnacyjną i tą którą tutaj sygnalizowaliśmy przycinki, wycinki czasami drzew, gałęzi zagrażających bezpieczeństwu to tu przesłaliśmy materiały do gminy, bo my mamy zinwentaryzowany swój zakres według którego zrobiliśmy zlecenia, ale on jest jeszcze

otwarty, więc gdybyście Państwo jako radni, sołtysi sugerowali jakieś niebezpieczne miejsca po to żeby mieć to zinwentaryzowane te drzewa jakieś tam stojące, słynnych topoli wielkich, wiszących gałęzi a i posuszu, bardzo byśmy prosili również o sugestie w tym zakresie bo jest czas na to żeby ewentualnie korygować ten plan tak ogólnie z drogami, bo co do innych rzeczy spotykamy się w sobotę na dobrym spotkaniu w schronisku, dziękujemy za zaproszenie oczywiście będziemy uczestniczyć i mam nadzieję w sposób materialny w przyszłości pozwoli to na współpracę. Jeśli będą jakieś pytania to Pan Mariusz odpowie po trzech miesiącach przetarcia jest przygotowany, a jak nie to ma długopis, zapisze i będziemy później odpowiadać.

Starosta Pan Andrzej Bednarek opuścił salę obrad.

#### **Do pkt 4**

#### **Przyjęcie protokołu z XVI sesji, która odbyła się w dniu 30 czerwca 2016 r.**

Rada Gminy jednogłośnie przyjęła protokół z XVI sesji Rady Gminy Dobra.

#### **Do pkt 5**

#### **Projekt uchwały w sprawie zmian budżetu Gminy na 2016 rok.**

Pan Jerzy Stachowicz przedstawił stanowisko Komisji Budownictwa, Planowania Przestrzennego i Ochrony Środowiska do przedmiotowego projektu uchwały – opinia pozytywna.

Pani Halina Sromek przedstawiła stanowisko Komisji Oświaty, Kultury, Zdrowia i Opieki Społecznej – opinia pozytywna.

Pani Władysława Gruszczyńska przedstawiła opinię Komisji Budżetowej – opinia pozytywna.

Pani Wójt przedłożyła poprawkę do przedmiotowego projektu uchwały, którą wszyscy radni otrzymali przed sesją. Poprawka stanowi załącznik nr 6 do protokołu.

#### *Dyskusja:*

*Radny J. Stachowicz* – ja do poprawek mam pytanie w punkcie 2 przyznano 18 500 złotych na naprawę sieci sanitarnej, wodociągowej ulicy Bajkowa, Mierzyńska przejęta od Pana Wnuka i środki przesunięto i tak dalej, ale jeżeli już przejmujemy to czy już z siecią którą trzeba wyremontować, jak to wygląda?

*Wójt Gminy* – troszeczkę to jest taki problem, ponieważ w momencie kiedy Państwo dostali warunki na budowę tej sieci, były zupełnie inne sytuacje na tej sieci i w terenie, między innymi chodzi o likwidację studni wodomierzowej w ulicy Mierzyńskiej, ponieważ ta studnia była przedtem w obowiązkach wykonania Państwa którzy budowali to, dzisiaj w związku z tym że dołączmy i przejęliśmy tą sieć na majątek gminy, ta studnia będzie likwidowana i już tej studni nie będzie. Ponadto musimy uzupełnić brakujące pomiary ze skrzynek zasobowych, hydranty i przyłącza i to już jest po stronie właśnie gminy.

*Radny J. Stachowicz* – tylko pytanie jest takie czy oni wystąpili o przejęcie sieci czy to my chcieliśmy to przejąć?

*Wójt Gminy* – my, bo to już dawno się z tym wiąże, bo dużo osób się tam teraz buduje i nie chcemy budować kolejnego odcinka sieci prywatnej w tej części w związku z tym tak jak każdy miał warunki wydane o przekazaniu tej sieci, więc umowa która była zawarta mówi o przekazaniu tej sieci, dlatego też my chcemy tą sieć przejąć żeby kolejnych odbiorców do wybudowanej sieci.

Rada Gminy jednogłośnie przyjęła uchwałę **Nr XVII/219/2016** w sprawie zmian budżetu Gminy na 2016 rok wraz z poprawkami.

Uchwała stanowi załącznik **nr 7** do protokołu.

#### **Do pkt 6**

**Projekt uchwały zmieniającej uchwałę w sprawie uchwalenia zmiany wieloletniej prognozy finansowej Gminy Dobra na lata 2016 – 2025.**

Pan Jerzy Stachowicz przedstawił stanowisko Komisji Budownictwa, Planowania Przestrzennego i Ochrony Środowiska do przedmiotowego projektu uchwały – opinia pozytywna.

Pani Halina Sromek przedstawiła stanowisko Komisji Oświaty, Kultury, Zdrowia i Opieki Społecznej – opinia pozytywna.

Pani Władysława Gruszczyńska przedstawiła opinię Komisji Budżetowej – opinia pozytywna.

Pani Wójt przedłożyła poprawkę do przedmiotowego projektu uchwały, którą wszyscy radni otrzymali przed sesją. Poprawka stanowi załącznik **nr 8** do protokołu.

Nie było dyskusji.

Rada Gminy jednogłośnie przyjęła poprawkę złożoną przez Wójt Gminy.

Następnie Rada Gminy jednogłośnie przyjęła uchwałę **Nr XVII/220/2016** zmieniającą uchwałę w sprawie uchwalenia zmiany wieloletniej prognozy finansowej Gminy Dobra na lata 2016 – 2025 wraz z poprawkami.

Uchwała stanowi załącznik **nr 9** do protokołu.

#### **Do pkt 7**

**Projekt uchwały w sprawie wyrażenia zgody na nabycie nieruchomości na majątek Gminy Dobra.**

Pan Jerzy Stachowicz przedstawił stanowisko Komisji Budownictwa, Planowania Przestrzennego i Ochrony Środowiska do przedmiotowego projektu uchwały – opinia pozytywna.

Pani Władysława Gruszczyńska przedstawiła opinię Komisji Budżetowej – opinia pozytywna.

*Dyskusja:*

*Przewodniczący RG* – tutaj jest bardzo ciekawy temat związany z tą uchwałą, ponieważ treść tej uchwały umożliwi bardzo ciekawą możliwość rozbudowy naszych ścieżek rowerowych po

pasie który wcześniej zajmowała droga kolejowa, tutaj oprócz tej ścieżki która jest na Buk, Łęgi w kierunku granicy będzie można poszerzyć atrakcyjność naszych terenów poprzez rozwinięcie tej sieci i połączenie Dołuj w kierunku Dobrej.

Następnie Rada Gminy jednogłośnie przyjęła uchwałę **Nr XVII/221/2016** w sprawie wyrażenia zgody na nabycie nieruchomości na majątek Gminy Dobra.

Uchwała stanowi załącznik **nr 10** do protokołu.

#### **Do pkt 8**

**Projekt uchwały w sprawie wyrażenia zgody na przystąpienie do realizacji projektu partnerskiego pn. „Akademia Kompetencji na obszarze Szczecińskiego Obszaru Metropolitalnego”.**

Pani Halina Sromek przedstawiła stanowisko Komisji Oświaty, Kultury, Zdrowia i Opieki Społecznej – opinia pozytywna.

Nie było dyskusji.

Następnie Rada Gminy jednogłośnie przyjęła uchwałę **Nr XVII/222/2016** w sprawie wyrażenia zgody na przystąpienie do realizacji projektu partnerskiego pn. „Akademia Kompetencji na obszarze Szczecińskiego Obszaru Metropolitalnego”.

Uchwała stanowi załącznik **nr 11** do protokołu.

#### **Do pkt 9**

**Projekt uchwały zmieniającej uchwałę w sprawie Gminnego Programu Przeciwdziałania Przemocy w Rodzinie oraz Ochrony Ofiar Przemocy w Rodzinie dla Gminy Dobra na lata 2014 – 2020.**

Pani Halina Sromek przedstawiła stanowisko Komisji Oświaty, Kultury, Zdrowia i Opieki Społecznej – opinia pozytywna.

Nie było dyskusji.

Rada Gminy jednogłośnie przyjęła uchwałę **Nr XVII/223/2016** w sprawie Gminnego Programu Przeciwdziałania Przemocy w Rodzinie oraz Ochrony Ofiar Przemocy w Rodzinie dla Gminy Dobra na lata 2014 – 2020.

Uchwała stanowi załącznik **nr 12** do protokołu.

#### **Do pkt 10**

**Projekt uchwały w sprawie nadania nazwy ulicy w miejscowości Dobra. /Limonkowa/**

Pan Jerzy Stachowicz przedstawił stanowisko Komisji Budownictwa, Planowania Przestrzennego i Ochrony Środowiska do przedmiotowego projektu uchwały – opinia pozytywna.

Nie było dyskusji.

Rada Gminy jednogłośnie przyjęła uchwałę **Nr XVII/224/2016** w sprawie nadania nazwy ulicy w miejscowości Dobra. /Limonkowa/

Uchwała stanowi załącznik **nr 13** do protokołu.

#### **Do pkt 11**

#### **Projekt uchwały w sprawie nadania nazwy ulicy w miejscowości Wąwelnica. /Ognista/**

Pan Jerzy Stachowicz przedstawił stanowisko Komisji Budownictwa, Planowania Przestrzennego i Ochrony Środowiska do przedmiotowego projektu uchwały – opinia pozytywna.

Nie było dyskusji.

Rada Gminy jednogłośnie przyjęła uchwałę **Nr XVII/225/2016** w sprawie nadania nazwy ulicy w miejscowości Wąwelnica. /Ognista/

Uchwała stanowi załącznik **nr 14** do protokołu.

#### **Do pkt 12**

#### **Projekt uchwały w sprawie przystąpienia do sporządzenia zmiany miejscowego planu zagospodarowania przestrzennego gminy Dobra, w obrębie Mierzyn 2.**

Pan Jerzy Stachowicz przedstawił stanowisko Komisji Budownictwa, Planowania Przestrzennego i Ochrony Środowiska do przedmiotowego projektu uchwały – opinia pozytywna.

#### *Dyskusja:*

*Radna W. Gruszczyńska* – proszę Państwa bo ja niestety mam taką rolę, że przedstawić muszę stanowisko mieszkańców którzy ten okręg zamieszkują, ja sama też tam zamieszkuję więc najlepiej znam problem ulicy Spółdzielców, zacznę od pytania czy wiadomo, chciałabym wiedzieć, bo ja nie wiem jaka jest kategoria ulicy Spółdzielców, czy ktoś mi może na to pytanie odpowiedzieć?

*Wójt Gminy* – droga gminna.

*Radna W. Gruszczyńska* – dobrze droga gminna, to jest mało, to że to jest droga gminna to my wszyscy to wiemy, droga gminna zgodnie z ustawą o drogach publicznych i zgodnie z rozporządzeniem Rady Ministrów jest podzielona na kategorie, posiadają status, mają szerokości, pobocza, chodniki i tak dalej, mają literki odpowiednie. Połączenie ulicy Spółdzielców z innymi drogami, ja sobie w ogóle tego nie wyobrażam to jest krzyk mieszkańców ulicy Topolowej, którzy ciągle mówią żeby zamknąć ulice Topolową zrobić jednokierunkową w ogóle temat jest szeroki i znany. Natomiast co mają powiedzieć ludzie mieszkający na ulicy Spółdzielców, nie wnosili żadnych skarg, cierpliwie znosili najazd samochodów ciężarowych o których ja mówiłam, pomimo że droga absolutnie się do tego nie nadaje. Drodzy Państwo my nie szukamy alternatywy na lata tylko na dzisiaj, otworzymy

dwie ulice, obydwie o szerokości sześciu metrów. Ulica Spółdzielców ma szerokość jezdni 5 metrów, chodnik ma tylko 80 centymetrów. Nie będę pokazywała zdjęć bo mam je przy sobie jak wygląda pieszy przy samochodzie ciężarowym jadącym w stronę firmy Mabo. Teraz firma Mabo się rozbudowuje o następne hale produkcyjne, jest to przemysł ciężki. Matka z dzieckiem na tym chodniku 80 centymetrowym nie ma możliwości przejść swobodnie ponieważ dwa samochody na tej ulicy nie są w stanie się wyminąć więc muszą jechać po chodniku. Połączenie teraz tych dwóch ulic wąskich spowoduje że cały ten ruch z ulicy Weleckiej który w tej chwili oczekuje na wjazd na ulicę Topolową i na wszystkie boczne uliczki, będzie niestety jeździł ulicą Spółdzielców, także my tu nie rozwiązujemy problemu ulicy Spółdzielców, tylko my ja po prostu zagęszczamy. Ja pisałam do gminy, otrzymałam odpowiedź, że to jest droga publiczna, nie będę cytowała tej odpowiedzi którą otrzymałam, ale dla mnie jeżeli jest ważniejsza firma od człowieka to już jest źle i dziwie się mojemu koledze Jurkowi Stachowiczowi, który przed wielu laty kiedy powstawał plan zagospodarowania, kiedy ta nieszczęsna droga powstawała, kiedy walczyliśmy żeby nie było możliwości przejazdu samochodów ciężarowych przez ulicę Spółdzielców kiedy był robiony ten objazd, ta droga 10 oddzielaliśmy część mieszkalna od części przemysłowej, teraz łączymy to bo nikt nie zagwarantuje że te samochody 40 tonowe nie będą jeździły, bo sama widziałam jak samochód, który jechał tylko ze wskazówek GPS-u wjechał w ulicę wykopaliskową i nie był w stanie przejechać i musiał wycofać, tam nie ma poboczy, tam nie ma chodników, tam cała szerokość drogi to jest 6 metrów, a droga powinna mieć zgodnie z rozporządzeniem i pobocze i chodnik, więc teraz fundujemy, mało że jest jedna ulica zakorkowana bez przejazdu, to robimy następną taką samą ulicę, więc jestem zaskoczona takim potraktowaniem mieszkańców. Na ulicy Spółdzielców mieszka około tysiąca ludzi, niech każdy ma jeden samochód, albo niech będzie to połowa to już jest to pięćset samochodów i te pięćset samochodów musi gdzieś wjechać, wyjechać, więc wiadomo wszystkie uliczki które są, znamy zaradność kierowców, jeśli jest korek jadą każdą wolną ulicą, ja to rozumiem bo sama też się denerwuję stojąc w korku. Jestem zaskoczona że nie szukamy żadnej drogi alternatywnej, ponieważ robimy to na krótko, na teraz, na już. Bo można połączyć ulicę Spółdzielców z drogą nową wybudowaną przy osiedlu Kapitanów wystarczy tylko wyjść naprzeciw firmie która ma taką drogę dojazdową, która jest prawie połączona, może metr brakuje, my szukamy najgorszego z rozwiązań, dziękuję.

*Radny J. Stachowicz* – z jednym się nie zgodzę z koleżanką, ponieważ proszę Państwa przedmiotem opracowania jest zagospodarowanie przestrzeni i zmiany przebiegu ulicy dojazdowej, jak wiecie Państwo, macie przed sobą projekt zmiany jest to droga o symbolu 3KD i ona docelowo prowadzi do Łukasińskiego i żeby rozwiązać problem Spółdzielców musimy iść w tym kierunku żeby robić zmiany docelowe rozwiązania i docelowo, nie wiem czy to będzie za miesiąc czy za pięć lat, mając te projekty i docelowo zmiany będziemy tworzyli odciążenie ulicy Spółdzielców i to będzie alternatywny wjazd z ulicy Spółdzielców. To co koleżanka mówiła, że walczyliśmy żeby nie było przejazdu z ulicy Spółdzielców zamieszkałej do firmy Mabo i innych firm które się znajdują na zapleczu i tam będzie docelowo po wybudowaniu oczywiście drogi krajowej, ale żeby zrobić pewne kroki, pewny etap żeby ruszył musimy robić pewne zmiany, musimy alternatywne rozwiązania proponować, i to uważam że jest to rozwiązanie, a oczywiście nikt nie wykluczy na dzień dzisiejszy podkreślam o ile wybudujemy ten odcinek, to nie jest taka prosta sprawa, to są pieniądze w budżecie musimy zabezpieczyć żeby wybudować ten odcinek i nawiązać do ulicy Wykopaliskowej być może to

też będzie trwało lata i w międzyczasie być może bo nikt tego nie wie na dzień dzisiejszy zostanie wybudowana droga krajowa, co rozwiąże problem wszystkich i ulicy Spółdzielców i firmy Mabo i tak dalej, a na dzień dzisiejszy uważam że powinniśmy przystąpić do zmiany żeby regulować, żeby iść do przodu i pokazać że już mamy projekt i mamy zmianę.

*Radna H. Suszczyńska* – chciałam przedstawić opinię, bo jestem akurat po rozmowie z mieszkańcami mojego osiedla przy ulicy Spółdzielców i muszę ich zdanie powiedzieć że są za alternatywnym wyjazdem z ulicy Spółdzielców, ponieważ sama byłam świadkiem, na szczęście nie zdarza się to często ale już była blokada wjazdu i wyjazdu z osiedla i to w godzinach rannych, więc myślę, że warto się też nad tym zastanowić jest w tym jakaś szansa.

*Radna H. Sromek* – w wakacje zepsuło się tam auto przez ponad godzinę nie można było wyjechać z ulicy Spółdzielców, gdyby potrzebne było pogotowie, byłaby potrzebna straż niestety nie byłoby żadnego innego dojazdu, cały czas mówimy o tym żeby jednak te drogi jakoś łączyć, żeby te alternatywne wyjazdy, przejazdy były, ze względów bezpieczeństwa, ale też tak jak tutaj Pani mówi, żeby mieszkańcy mogli korzystać z kilku ulic żeby mogli się przemieszczać, nie tylko na terenie naszej gminy żeby ten wyjazd był w różne części miasta Szczecina a nie tylko jedną jedyną drogą.

*Radna E. Głowacka* – to też jest kwestia no wszystkich nie zadowolimy, tego żeby rozwiązania były wyjazdu ja patrzę jak to się dzieje na Weleckiej też, że mieszkańcy mają bardzo uciążliwość bo po prostu nie mogą nawet w nocy spać bo tiry jeżdżą, więc dobrze by było się zastanowić w ogóle kompleksowo załatwić te ulice, które jakoś rozwiązują ten problem tak jak tutaj koleżanka mówi jest wypadek i nie mamy gdzie przejechać i jest problem i to też w pewnym sensie rozwiązuje te problemy, dojazd do chorego i inne rzeczy, myślę że tu nie znajdziemy złotego środka, ale chociażby.

*Wójt Gminy* – proszę Państwa, wiecie że ten temat to nie jest sprawa dzisiejsza czy wczorajsza to jest temat od lat, który nie był załatwiony i właśnie staramy się ten problem załatwić. Na Komisji nie mam dzisiaj tutaj tych dokumentów bo nie wzięliśmy ich, ale na Komisji zostały wyjęte dokumenty z którego roku Panie Przewodniczący, 1995 albo 96 to jest problem kiedy mieszkańcy zgłaszali że w końcu należałoby rozwiązać połączenie alternatywne i połączyć tą drogą Wykopaliskową z ulicą Spółdzielców, z ulicą Topolową. Proszę Państwa cały komplet dokumentów jest do wglądu i był na Komisji, to jest wiele spędzonych godzin, wiele negocjacji z Panem Bogackim, żeby w końcu tam w rejonie firmy Mabo te tereny zostały w końcu prawidłowo zamienione i ruch prawidłowo udroźniony, to się dzieje od lat i jest to sytuacja dzisiejsza to co powiedziałam. Tam zostały posprzedawane Panu Bogackiemu tereny, zostały sprzedane dawne kurniki, wiele rzeczy zostało ogrodzonych nie patrząc na granice i dzisiaj się wydaje że to jest bardzo łatwy problem. Nie, to jest ogromny problem, który krok po kroku staramy się załatwić, żeby w końcu rzeczywiście tam doprowadzić do sytuacji, że każdy jest w swoich granicach i każdy ma swoje działki przypisane, dlatego też to jest ostatni etap gdzie wszystkie formalności po drodze zostały załatwione, zostało to pozamieniane, granice zostały wyprostowane, kto obserwował budowę ulicy Spółdzielców to dzisiaj jak pojedzie to zobaczy, tam było wszystko po prostu na dziko, brama stała na drodze gminnej, dzisiaj brama została przesunięta w swoje granice i nikomu nie zagraża, parkingi były na drodze gminnej, cały ten teren został uporządkowany, została ostatnia rzecz którą chcielibyśmy zrobić i właśnie połączyć ulice Wykopaliskową. Jak trudnym terenem jest Mierzyn wiemy wszyscy, jest wiele, wiele zaszłości, które są pozagradzane drogi, na drogach chociażby jak tej którą próbujemy

sprzedać ostatnio z mieszkańcami się dogadać, stoją jakieś szopki, więc to wszystko jest w tej chwili analizowane, krok po kroku staramy się wszystkie drogi udrożnić żeby jak najwięcej dróg wjazdowych i wyjazdowych z poszczególnych osiedli było dla mieszkańców, bo to przecież nie dla siebie to robimy, robimy to dla mieszkańców, żeby każdy mieszkaniec miał możliwość alternatywy, jeżeli jest korek na ulicy Weleckiej, albo stało się coś na ulicy Weleckiej, jest objazd w kierunku Topolowej, gdzie można pojechać spokojnie do ulicy Łukaszyńskiego i dalej pojechać do Szczecina i wierze w to i chciałabym, żeby w przyszłym roku, żeby ten odcinek został tak utwardzone, żeby można było tymi drogami się poruszać dla mieszkańców Mierzyna, dla 8 tysięcznego Mierzyna jest to na prawdę ogromny problem poruszać się po wszystkich drogach w godzinach szczytu. Dlatego też staramy się Państwo proszę zobaczyć robimy te wszystkie drogi, połączenia żeby mieszkańcy mogli sobie jechać, ulica Komercyjna do ulicy Topolowej, żeby ulicą Topolową przejechać dalej, ulicę Zgodną którą udrożniliśmy, żeby ulicą Zgodną pojechać do miasta Szczecina, więc to nie są działania na dziś tylko są to działania perspektywiczne które pozwolą na tych pasach drogowych, bo pasów drogowych w niektórych miejscach nie zmienimy już. Proszę zobaczyć jak wygląda ulica Nowowiejska w Bezzreczu, tam w ogóle nie ma chodnika tam się wychodzi z budynku prosto na ulicę, ale to są pasy jezdni zastane, działki drogowe tak wytyczone że ta droga nie spełnia parametrów, dzisiaj takich podziałów się nie robi Pani Władziu żeby droga miała 5 metrów. Dzisiaj pas drogowy obowiązkowo jest 12 metrów i to są wtedy chodniki, to jest miejsce na położenie infrastruktury, to jest ścieżka rowerowa, to jest szerokość jezdni. Dzisiaj jak byśmy chcieli mówić, że droga nie spełnia parametrów, to prawie żadna droga powiatowa nie spełnia parametrów, bo wszystkie drogi są tak wąskie. Droga do Łęgów ile ma metrów 3 czy 4 metry a jest drogą powiatową, więc nie mówmy tutaj, że nie spełnia żadnych obostrzeń. Tak nie spełnia zgadzamy się, ale robimy, naprawiamy to co jest, bo nie da się w niektórych miejscach poszerzyć pasa drogowego bo nie ma takiej możliwości, bo wszędzie są tereny prywatne i nikt nas na teren prywatny nie wpuści, więc musimy się poruszać tylko i wyłącznie w pasie działki która w tej chwili jest, jest to ogromny problem dla całej naszej gminy tam gdzie te drogi zostały wydzielone bardzo wąskie. Jest ulica Krótka w Wołczkowie która ma 4 metry i nie poszerzymy jej bo na każdej stronie stoją już domy, to są zaszczości lat, które tak wydzielają się kiedyś grunty bo ktoś tam sobie wydzielił i tego nie zmienimy już, więc musimy robić wszystko co jest możliwe żeby rzeczywiście ten ruch udrażniać, żeby można było bezpiecznie poruszać się w jednym i drugim kierunku.

*Radna W. Gruszczyńska* – temat faktycznie jest mi dobrze znany dlatego, że ja tą drogę przekazałam i faktycznie to znam, natomiast błędem gminy było podpisanie porozumienia, którego nie można rozwiązać. Nie ma takich umów jak mi powiedział prawnik których nie można rozwiązać, zajęta droga przez firmę Mabo przez dwadzieścia kilka lat i prowadzona na tym działalność. Na terenie gminy Dobra są praktykowane zgodnie z ustawą obciążenia dla mieszkańców którzy mają podłączane sieci do swojego mieszkania czy do domu i co roku płacą opłaty za zajęcie tego terenu pod sieci. Znamy takie przypadki, gmina też zna bo obciąża, natomiast tu Pan w 93 roku czy w 94 podpisał porozumienie i przez 25 lat nie można go tknąć ani ruszyć, mówię o parametrach nie dlatego że jeżdżą samochody osobowe, ale na poszerzenie drogi również mieszkańcy tej ulicy przekazali bezpłatnie 1,5 metra, żeby ta droga miała te 5 metrów, również zrobili to za darmo, teraz im fundujemy to że jednak samochody ciężarowe jeżdżą przy samym płocie 40 tonowe.



*Przewodniczący RG* – ale jaki to ma związek z tą naszą uchwałą, bo nie rozumiem? Jak to ma się do tej uchwały?

*Radna W. Gruszczyńska* – nie rozumiem Pan o czym ja mówię, mówię o tym że jednak regulujemy sprawę firmy Mabo.

*Przewodniczący RG* – regulujemy sprawę przepustowości i połączenia ulicy Topolowej z ulicą Welecką.

*Radna W. Gruszczyńska* – ale również firma Mabo wracam do tematu, dlaczego nie ograniczymy ruchu samochodów ciężarowych na tej ulicy? Dlaczego tam jeżdżą ciężkie samochody?

*Przewodniczący RG* – to jest inna kwestia.

*Radna W. Gruszczyńska* – jaki tam znak stoi proszę zobaczyć, jest to droga osiedlowa, nie ma prawa tam jechać samochód ciężarowy.

*Przewodniczący RG* – ale to jest inna kwestia ja myślę, że tutaj w tym zakresie z Panią radną się zgadzam.

*Radna W. Gruszczyńska* – nie będę tutaj wyciągała rzeczy z 94 roku bo by ta sesja trwała ze trzy godziny. Przeanalizowałam jedna zmiana, druga zmiana teraz jest trzecia zmiana, tak tych zmian co chwila jest inny przebieg w zależności od tego czy się firmie to podoba czy nie, dziękuję bardzo. Proszę zaprotokołować moje odmienne zdanie, za kilka lat wrócimy do tego tematu.

Rada Gminy 12 głosami ZA przy 2 głosach PRZECIWNYCH (radnej Władysławy Gruszczyńskiej oraz radnego Mariusza Lindnera) przyjęła uchwałę Nr XVII/226/2016 w sprawie przystąpienia do sporządzenia zmiany miejscowego planu zagospodarowania przestrzennego gminy Dobra, w obrębie Mierzyn 2.

Uchwała stanowi załącznik nr 15 do protokołu.

### **Do pkt 13**

#### **Projekt uchwały w sprawie przystąpienia do sporządzenia zmiany miejscowego planu zagospodarowania przestrzennego gminy Dobra, w obrębie Bezrzecze.**

Pan Jerzy Stachowicz przedstawił stanowisko Komisji Budownictwa, Planowania Przestrzennego i Ochrony Środowiska do przedmiotowego projektu uchwały – opinia pozytywna.

#### *Dyskusja:*

*Wójt Gminy* – pamiętacie Państwo rzeczywiście ta sprawa była już dawno rozpatrywana, radny Pan Czubara którego nie ma dzisiaj na sesji, zgłosił wtedy propozycje że ten teren ma być przeznaczony pod teren rekreacyjny czyli taki jaki jest. Przeprowadził konsultacje z mieszkańcami, gdzie oczywiście mieszkańcy negatywnie podeszli do tematu, żeby w środku osiedla zostawić ten teren jako rekreacyjny, dlatego też po tych opinia które zostały przesłane, dzisiaj kolejna uchwała po raz drugi jest przedstawiona pod obrady Rady.

Rada Gminy 12 głosami ZA przy 2 głosach WSTRZYMUJĄCYCH przyjęła uchwałę Nr XVII/227/2016 w sprawie przystąpienia do sporządzenia zmiany miejscowego planu zagospodarowania przestrzennego gminy Dobra, w obrębie Bezrzecze.

Uchwała stanowi załącznik nr 16 do protokołu.

#### **Do pkt 14**

**Projekt uchwały w sprawie zmiany miejscowego planu zagospodarowania przestrzennego gminy Dobra, w obrębie Dobra dla działek nr 1221/20, 1221/21.**

Pan Jerzy Stachowicz przedstawił stanowisko Komisji Budownictwa, Planowania Przestrzennego i Ochrony Środowiska do przedmiotowego projektu uchwały – opinia pozytywna.

Nie było dyskusji.

Rada Gminy jednogłośnie przyjęła uchwałę Nr XVII/228/2016 w sprawie zmiany miejscowego planu zagospodarowania przestrzennego gminy Dobra, w obrębie Dobra dla działek nr 1221/20, 1221/21.

Uchwała stanowi załącznik nr 17 do protokołu.

#### **Do pkt 15**

**Projekt uchwały w sprawie przystąpienia do sporządzenia miejscowego planu zagospodarowania przestrzennego gminy Dobra, w obrębie Mierzyn 3.**

Pan Jerzy Stachowicz przedstawił stanowisko Komisji Budownictwa, Planowania Przestrzennego i Ochrony Środowiska do przedmiotowego projektu uchwały – opinia pozytywna.

Nie było dyskusji.

Rada Gminy jednogłośnie przyjęła uchwałę Nr XVII/229/2016 w sprawie przystąpienia do sporządzenia miejscowego planu zagospodarowania przestrzennego gminy Dobra, w obrębie Mierzyn 3.

Uchwała stanowi załącznik nr 18 do protokołu.

#### **Do pkt 16**

**Projekt uchwały w sprawie miejscowego planu zagospodarowania przestrzennego gminy Dobra, w obrębie Bezrzecze obejmującego działki nr 66/42 i 66/110.**

Pan Jerzy Stachowicz przedstawił stanowisko Komisji Budownictwa, Planowania Przestrzennego i Ochrony Środowiska do przedmiotowego projektu uchwały – opinia pozytywna.

*Dyskusja:*

*Przewodniczący RG* – to już końcowa zmiana tak?

*Radny J. Stachowicz* – tak.

*Wójt Gminy* – jest to działka gminna, którą wystawiliśmy do zbycia, ale w momencie kiedy zmieniły się ustawy klasa III można było zbyć stąd też zmiana.

Rada Gminy jednogłośnie przyjęła uchwałę **Nr XVII/230/2016** w sprawie miejscowego planu zagospodarowania przestrzennego gminy Dobra, w obrębie Bezrzecze obejmującego działki nr 66/42 i 66/110.

Uchwała stanowi załącznik **nr 19** do protokołu.

#### **Do pkt 17**

**Projekt uchwały w sprawie rozpatrzenia skargi na działalność Wójta Gminy Dobra.  
/z dnia 19 sierpnia 2016 r./**

Pan Grzegorz Śliwiński przedstawił stanowisko Komisji Rewizyjnej – protokół z posiedzenia Komisji stanowi załącznik **nr 20** do niniejszego protokołu.

Pan Jerzy Stachowicz przedstawił stanowisko Komisji Budownictwa, Planowania Przestrzennego i Ochrony Środowiska do przedmiotowego projektu uchwały – opinia pozytywna.

Pani Halina Sromek przedstawiła stanowisko Komisji Oświaty, Kultury, Zdrowia i Opieki Społecznej – opinia pozytywna.

Pani Władysława Gruszczyńska przedstawiła opinię Komisji Budżetowej – opinia pozytywna.

Nie było dyskusji.

Rada Gminy jednogłośnie przyjęła uchwałę **Nr XVII/231/2016** w sprawie rozpatrzenia skargi na działalność Wójta Gminy Dobra. /z dnia 19 sierpnia 2016 r./

Uchwała stanowi załącznik **nr 21** do protokołu.

#### **Do pkt 18**

**Projekt uchwały w sprawie rozpatrzenia skargi na działalność Wójta Gminy Dobra.  
/z dnia 25 sierpnia 2016 r./**

Pan Grzegorz Śliwiński przedstawił stanowisko Komisji Rewizyjnej – protokół z posiedzenia Komisji stanowi załącznik **nr 20** do niniejszego protokołu.

Pan Jerzy Stachowicz przedstawił stanowisko Komisji Budownictwa, Planowania Przestrzennego i Ochrony Środowiska do przedmiotowego projektu uchwały – opinia pozytywna.

Pani Halina Sromek przedstawiła stanowisko Komisji Oświaty, Kultury, Zdrowia i Opieki Społecznej – opinia pozytywna.

Pani Władysława Gruszczyńska przedstawiła opinię Komisji Budżetowej – opinia pozytywna.

*Wójt Gminy* – proszę Państwa to jest właśnie to co mówiłam przy ulicy Wykopaliskowej i Spółdzielców, po kolei zaczynamy realizować i doprowadzać do zgodności ze stanem faktycznym przebiegu dróg, więc tam gdzie zaczyna się regulacja tych granic jednym się podoba drudzy są przeciwni i to tak właśnie wygląda bo ktoś chciałby mieć tak samo jak ma inny, nie da się, my z każdym po kolei prowadzimy negocjacje i z każdym rozmawiamy, albo jest zamiana, albo sprzedaż, albo dopłata, albo trzeba płót rozebrać, więc to są indywidualne negocjacje i indywidualne ustalenia, co z danym kawałkiem zajęтым przez mieszkańca drogi gminnej jest realizowane i to są właśnie te oburzenia które potem skutkują takimi stwierdzeniami.

Pan Jerzy Stachowicz przedstawił stanowisko Komisji Budownictwa, Planowania Przestrzennego i Ochrony Środowiska do przedmiotowego projektu uchwały – opinia pozytywna.

Pani Halina Sromek przedstawiła stanowisko Komisji Oświaty, Kultury, Zdrowia i Opieki Społecznej – opinia pozytywna.

Pani Władysława Gruszczyńska przedstawiła opinię Komisji Budżetowej – opinia pozytywna.

Rada Gminy jednogłośnie przyjęła uchwałę **Nr XVII/232/2016** w sprawie rozpatrzenia skargi na działalność Wójta Gminy Dobra. /z dnia 19 sierpnia 2016 r./

Uchwała stanowi załącznik **nr 22** do protokołu.

#### *Dyskusja:*

*Wójt Gminy* – jeszcze bym chciała w tym temacie proszę Państwa, w ostatnim Kurierze Lokalnym było ogłoszenie o nasadzenie w pasie drogowym, tam gdzie jest ta nasza strona było o nasadzeniach, to jest drugi gorący temat. W momencie kiedy droga jest nieurządzona wszyscy sadzą sobie bez naszych zgód, nikt się nie pyta, sady drzewka, krzewy, w momencie kiedy my przystępujemy do realizacji drogi już docelowo okazuje się że to drzewo ma już pięć lat, siedem lat i zaczyna się wielki problem, bo jest piękne drzewko i nie należy go zniszczyć, czy teraz wyciąć. Więc prosimy wszystkich i prosimy też sołtysów jeżeli Państwo widziecie że w drogach robione są nasadzenia, płotki różnego rodzaju bariery na szerokości drogi to zwracajcie uwagę przynajmniej nam mówcie bo my nie w każdym miejscu i nie w każdym terenie pracownik jest i może pojechać dużo jest nowych osiedli budujących się i każdy ten pas drogowy chce sobie w jakichś sposób zagospodarować, żeby płót mu się nie brudził, żeby mu było ładnie, ale to są problemy które potem skutkują za rok, za dwa, za trzy, za cztery kiedy my rozpoczynamy budowę takiej drogi.

*Radny G. Śliwiński* – ja bym chciał jeszcze dokończyć ponieważ Komisja wypracowała jeszcze dodatkowe wnioski w ramach rozpatrywania tych dwóch skarg i kontroli która była w tym czasie prowadzona, więc chciałbym tylko przypomnieć, że do urzędu gminy wpłynęła też od Komisji prośba o poinformowanie kierowników wszystkich sekcji w celu odpowiadania pisemnego zawsze, za każdym razem. Wiem że urzędnik chce w dobrej wierze poinformować telefonicznie, czasami bezpośrednio rozmowę przeprowadzić, ale w przypadku kiedy do urzędu wpłynie oficjalne pismo Komisja prosi o to aby zawsze stosować się do procedur i tym momencie przekazywać odpowiedzi zawsze pisemnie mimo wszystkiego, mimo tego co się

dzieje w ramach urzędu i pracy w danym momencie. To nie chodzi o to żeby za każdym razem wszędzie pisać, ale kiedy ścieżka jest oficjalna to oficjalne procedury muszą być zachowane.

*Przewodniczący RG* – ja myślę że to chodzi o kwestie, bo potem jest słowo przeciwko słowu, ale tutaj kwestia odpowiadania pisemnego to myślę w sprawach mniejszej wagi również takim dowodem byłby dokument elektroniczny mail wydrukowany.

*Radny G. Śliwiński* – forma jest przyjęta i dopuszczalna, ale w przypadku ścieżki służbowej musi być służbowość zachowana inaczej po prostu się nie da, bardzo prosimy żeby zwracać na to uwagę, dziękuję.

*Sołtys Sołectwa Mierzyn J. Głowacki* – w sprawie zgłaszania, zgłaszałem wiele lat o takich kilku nasadzeniach w pasie drogowym, gdzie nawet ze Strażą Gminną wskazywałem miejsca i do tej pory krzewy i drzewa rosną, także czy jest sens zgłaszać skoro nie ma interwencji?

*Wójt Gminy* – a skąd Pan wie, że nie jest prowadzone postępowanie?

*Sołtys Sołectwa Mierzyn J. Głowacki* – trzy lata?

*Wójt Gminy* – oczywiście że tak, nieraz postępowania trwają pięć, sześć, siedem lat, to nie jest tak.

*Sołtys Sołectwa Mierzyn J. Głowacki* – ok będę dzwonił nadal.

*Wójt Gminy* – no właśnie, proszę nie mówić takich stwierdzeń, proszę przyjść i zobaczyć co się dzieje z tą sprawą.

#### **Do pkt 19**

#### **Informacja o wykonaniu budżetu Gminy Dobra za I półrocze 2016 r. wraz z informacją o przebiegu wykonania planu finansowego Gminnego Centrum Kultury i Bibliotek w Dobrej za I półrocze 2016 r.**

*Informację o wykonaniu budżetu Gminy Dobra za I półrocze 2016 r. wraz z informacją o przebiegu wykonania planu finansowego Gminnego Centrum Kultury i Bibliotek w Dobrej za I półrocze 2016 r. wszyscy radni otrzymali w materiałach przed sesją i było omawiane na posiedzeniach komisji.*

*Informacja stanowi załącznik nr 23 do protokołu.*

#### *Dyskusja:*

*Dyrektor GCKiB Z. Hrynkiewicz* – jeżeli nie ma do mnie pytań, chciałabym powiedzieć że budżet jest realizowany zgodnie z planem, wszystkie podjęte nowe inwestycje też są zgodnie z założeniami.

#### **Do pkt 20**

#### **Informacja o wykonaniu wieloletniej prognozy finansowej Gminy Dobra na lata 2016 – 2025 za I półrocze 2016 r.**

*Informacja o wykonaniu wieloletniej prognozy finansowej Gminy Dobra na lata 2016 – 2025 za I półrocze 2016 r. wszyscy radni otrzymali w materiałach przed sesją i było omawiane na posiedzeniach komisji.*

*Informacja stanowi załącznik nr 24 do protokołu.*

Nie było dyskusji.

## Do pkt 21

### Informacja o realizacji zadań związanych z utrzymaniem czystości i porządku w gminie za okres 01.07.2015r. – 30.06.2016r.

Informacja o realizacji zadań związanych z utrzymaniem czystości i porządku w gminie za okres 01.07.2015r. – 30.06.2016r. wszyscy radni otrzymali w materiałach przed sesją i było omawiane na posiedzeniach komisji.

Informacja stanowi załącznik nr 25 do protokołu.

#### Dyskusja:

*Radny G. Śliwiński* – ja bym chciał jeżeli mogę prosić, ja już zgłaszałem na Komisji ale chciałbym tutaj przypomnieć wszystkim, mamy problem z workami to znaczy część rzeczy zostało rozwiązane to była felerna wada worków pet jeżeli chodzi o początek roku, w chwili obecnej mamy problem z workami na materiały makulaturowe one znowu zaczęły być bardzo cienkie i ostatnia partia bardzo łatwo się przerywa, urywają się, są dość delikatne, może to jest taka partia.

*Kierownik WGOKiE A. Budzyńska* – nie absolutnie, ponieważ pierwszy raz słyszę o tym Panie radny, żaden z mieszkańców nie zgłaszał tego problemu, dlatego się tym zainteresuję.

*Radny G. Śliwiński* – dobrze i druga kwestia, ja już też z Panią Wójt rozmawialiśmy na Komisji, sytuacja wywózki śmieci, to znaczy odbioru odpadów, wprowadziliśmy większą częstotliwość jeżeli chodzi o pet i bio.

*Kierownik WGOKiE A. Budzyńska* – tak dwa razy w miesiącu.

*Radny G. Śliwiński* – ja poruszając się teraz trochę po drogach ostatnio jeżeli są te wywózki zauważyłem że jest to troszeczkę na wyrost, w niektórych przypadkach, jest okres kiedy faktycznie to wzrasta, ale w większości przypadków są to wystawione puste posesje czyli nic nie ma wystawionego, a gdzieś spotyka się jeden worek gdzieś co jakiś czas, a to nas kosztuje jakby nie patrzeć, te wywózki nas troszkę kosztują. Bardzo bym prosił o ewentualne uwzględnienie w przyszłych budżetach, niestety to dopiero za trzy lata, tak?

*Kierownik WGOKiE A. Budzyńska* – tak maj 2019 roku.

*Radny G. Śliwiński* – żeby uwzględnić jakąś inną zmianę tak samo jak wcześniej wnioskowaliśmy o zmianę dotyczącą wydłużenia okresu odbioru bio, który teraz jest skrócony.

*Kierownik WGOKiE A. Budzyńska* – tak to jest sprawa obowiązkowa, oczywiście ten plastik najbardziej w okresie letnim kiedy mieszkańcy spożywają dużo wody mineralnej. Właśnie potrzeby mieszkańców są skrajnie różne, jedni uważają że odbiór zmieszanych ma być co dwa tygodnie, inni przychodzą że po co tydzień wystarczy raz w miesiącu.

*Radna H. Sromek* – to zależy jakie kto ma duże gospodarstwo.

*Kierownik WGOKiE A. Budzyńska* – Panie radny nie jesteśmy w stanie wszystkich zadowolić, nie ma takiej szansy, ale uważam że plastik dwa razy w miesiącu to zaraz będą głosy, dlatego wzięliśmy ten plastik dwa razy w miesiącu bo bardzo dużo mieszkańców prosiło właśnie żeby i bio z zielonymi i właśnie plastik jest zbyt rzadko, ponieważ te głosy były tak częste, nie jakies sporadyczne, dlatego zdecydowaliśmy się na to żeby ten plastik był odbierany i bio wraz z zielonymi dwa razy w miesiącu. Także jeżeli teraz zechcemy wrócić do stanu poprzedniego.

*Radny G. Śliwiński* – niekoniecznie może wrócić do stanu, ale przeprowadzić może jeszcze raz analizę bo mamy okres porównawczy poprzedni, bieżący.

*Kierownik WGOKiE A. Budzyńska* – oczywiście że tak, robimy na bieżąco analizy.

*Radny G. Śliwiński* – dziękuję bardzo.

*Radny W. Halec* – ja mam pytanie czy gmina ma obowiązek ustawowy odbierania takich właśnie śmieci, czy wzorem państw o dużo większej kulturze że tak powiem ekologicznej i edukacji takiej ekologicznej nie lepiej byłoby postawić pojemniki i wpływać na społeczeństwo, na mieszkańców żeby jednak oni osobiście te butelki, te plastikowe śmieci wyrzucali osobiście do tego, nie odbierać tego.

*Wójt Gminy* – ja mogę powiedzieć, my mamy doświadczenie z tego na prawdę bardzo duże, zanim gospodarka odpadami została jako zadanie własne gminy, na terenie gminy były rozstawione tak zwane pojemniki igło na wszystko.

*Radny W. Halec* – no właśnie.

*Wójt Gminy* – ile z tym było problemu, zresztą tutaj Pan sołtys kiwa głową bo wie co to znaczy, ile było śmieci w koło, ile było problemów, ile pieniędzy marnowało się na likwidowanie tych dzikich wysypisk, więc w momencie kiedy weszła gospodarka odpadami do gminy od razu powiedzieliśmy nie, ma być właśnie wszystko u źródła i wtedy każdy odpowiada, jeżeli rzeczywiście ta ekologia pójdzie tak do przodu i nasze społeczeństwo będzie naprawdę mocno wyedukowane i będzie wiedziało że nie może postawić obok bo zapłaci tak jak w innych krajach mandat za to że postawi obok, to wtedy być może będzie to sens prowadzenia, dzisiaj widzimy co się dzieje, jak mieszkańcy wywalają śmieci mimo że każda ilość odpadów powinna zostać zabrana spod posesji, więc to jest problem w edukacji społeczeństwa, więc mamy pieniądze na edukację którą będziemy przeprowadzać, którą będziemy prowadzić wśród mieszkańców i być może kolejny przetarg który będziemy ogłaszać i przygotowywać kolejne specyfikacje na kolejne lata, ale to wszystko przed nami.

*Kierownik WGOKiE A. Budzyńska* – chciałam tylko uzupełnić, bo tutaj Pani Wójt powiedziała, „clue” ustawy jest takie zbieramy u źródła co nie znaczy i nie jest zabronione żeby również stawiać tak zwane igło, tylko z doświadczenia gminy Police i co się tam wyprawia i co jest tam wrzucane, żeby jeszcze szkło było mieszane z papierem to jeszcze pół biedy, tam są wrzucane petardy, dochodzi wręcz do takich karkołomnych wręcz scen. My dla własnego bezpieczeństwa i porządku przede wszystkim zbieranie u źródła. Owszem kontenery zielone mieszkańcy korzystają i bardzo im to pomaga w pozbywaniu się odpadów zielonych no ale zdarzają się tacy mieszkańcy którzy robią sobie z tego dzikie wysypisko śmieci, to samo byłoby z igło gdybyśmy postawili.

*Radna H. Sromek* – ale podobną sytuację mamy teraz z odpadami zielonymi, bo na przykład jadąc dzisiaj na sesję widziałam że kontener jest pusty, ale przy kontenerze jest mnóstwo rzeczy i to też musicie teraz Państwo posprzątać.

*Kierownik WGOKiE A. Budzyńska* – pozbywając się odpadów zielonych nie muszą czekać co dwa tygodnie, a mają bardzo dużo tej trawy, ale to wiąże się z tym że to są sporadyczne przypadki, myślałam że będzie gorzej tak, z każdym rokiem wręcz jest coraz lepiej ale się zdarzają. Jeśli byśmy się zdecydowali że oprócz zbierania u źródła jeszcze wystawimy igło to byśmy mieli problem bardzo poważny, mieszkańcy muszą się nauczyć, nadzieja jest w nowym pokoleniu, edukacja, edukacja i jeszcze raz edukacja.

*Radny W. Halec* – ja myślę tak, jeśli mogę a ile tych pojemników było wtedy w miejscowości?

*Radna H. Sromek* – po kilka w miejscowości.

*Radny W. Halec* – bo być może to była przeszkoda.

*Wójt Gminy* – nie. Pojemniki były puste, a obok były sedesy, umywalki, meble, styropian.

*Kierownik WGOKiE A. Budzyńska* – to były dzikie wysypiska śmieci.

*Przewodniczący RG* – ja mam pytanie do Pani kierownik bo 21 września rozpoczął się okres mycia i dezynfekcji pojemników, jaki jest zakładany harmonogram, do kiedy będą wszystkie umyte?

*Kierownik WGOKiE A. Budzyńska* – do skutku. Na przykład w tamtym tygodniu mi zgłosili, że zepsuła im się śmieciarka i to nawet trzy.

*Przewodniczący RG* – a jak to będzie wyglądało?

*Kierownik WGOKiE A. Budzyńska* – jedzie śmieciarka i jedzie maszyna która dezynfekuje z chemią, jest wystawiony kosz, opróżniany i druga z tyłu od razu myje, także przy odbiorze odpadów zmieszanych.

*Przewodniczący RG* – i jaki obowiązek ma firma zgodnie z umową, jak często?

*Kierownik WGOKiE A. Budzyńska* – raz w roku i tak zaczynają tak od września.

*Przewodniczący RG* – a wcześniej takiego obowiązku nie było?

*Kierownik WGOKiE A. Budzyńska* – był też, bo to jest raz w roku.

*Przewodniczący RG* – no to nie wiem jak to było sprawdzane, bo w przypadku akurat naszej miejscowości miałem sygnały że to będzie pierwsze czyszczenie od rewolucji śmieciowej.

*Kierownik WSOiOŚ M. Chmielewska* – to mogą nie zauważyć, bo to wygląda tak samo jak śmieciarka.

*Kierownik WGOKiE A. Budzyńska* – jest identyczna więc właściwie trudno rozpoznać.

*Przewodniczący RG* – a jeżeli czyszczenie będzie zgłaszane doraźnie, czy firma ma obowiązek przyjechać i wyczyścić?

*Kierownik WGOKiE A. Budzyńska* – jeżeli okaże się że kosz nie był wystawiony.

*Przewodniczący RG* – nie, mi chodzi o to że zostanie źle wykonana, albo za trzy miesiące założmy kosz będzie tak intensywnie pachniał.

*Kierownik WGOKiE A. Budzyńska* – w umowie mamy zapisane raz czyszczenie, jeden raz w roku w cenie opłaty.

*Wójt Gminy* – Pani Aniu, Pani Przewodniczący ja chciałam tylko powiedzieć że tak samo jak było zgłaszane były problemy że nie przyjechali i nie odebrali śmieci, dzisiaj każdy samochód ma GPS, dzisiaj to nie jest po prostu skarga że nie przyjechał i nie odebrał, bo my to sprawdzamy i widzimy przyjechał i odebrał a za godzinie ktoś wystawił jeszcze śmieci i próbuje zadzwonić że mu nie odebrano.

*Kierownik WGOKiE A. Budzyńska* – właściwie te przypadki są teraz sporadyczne, teraz nie ma takiego problemu że mamy w ciągu dnia dziesięć zgłoszeń że nie odebrano śmieci, nie zostało bo nie został wystawiony kosz. Mieszkańcy są bardziej zdyscyplinowani i wiedzą że od szóstej muszą stać worki, od szóstej muszą stać kosze i naprawdę to jest że śmieci nie zostały odebrane, ale to tylko i wyłącznie dlatego że albo kosz nie został wystawiony, zdarza im się że zrobią omijaka ale to nie ma problemu bo oni wiedzą że nie zostało z ich winy odebrane i muszą na drugi dzień lub za dwa dni przyjechać i odebrać.

*Przewodniczący RG* – a jeszcze w kwestii w przypadku jeśli odpady nie mieszczą się w pojemniku, to te które się nie mieszczą w pojemniku firma nie ma problemu żeby odebrać.

*Kierownik WGOKiE A. Budzyńska* – ma, mówimy o nieruchomościach zamieszkałych, nie o firmach. Bo jeżeli w firmie się nie mieści, oni tego nie zabiorą, firma ma sobie dostosować tak wielkość pojemnika, żeby kłapa się zamykała



*Przewodniczący RG* – jeżeli worki stoją obok pojemnika, to będą zabrane?

*Kierownik WGOKiE A. Budzyńska* – dokładnie, warunek jest jeden worek należy podpisać czy to są zmieszane czy poszczególne frakcje, o komunalnych nie ma żadnego problemu zabiorą każdą ilość. Ale najlepiej jeżeli ktoś ma mniejszy kosz, a jest możliwość postawienia większego, zgłosić do nas dajemy większy kosz.

*Radny T. Czarnota* – jaki jest harmonogram mycia tych pojemników, do kiedy będą myte te pojemniki?

*Kierownik WGOKiE A. Budzyńska* – do skutku, harmonogram jest taki.

*Radny T. Czarnota* – ale zaczął się kiedy?

*Kierownik WGOKiE A. Budzyńska* – tak zaczął się od września.

*Radny T. Czarnota* – ale kiedy w jakiej miejscowości mi Pani powie?

*Kierownik WGOKiE A. Budzyńska* – przy okazji kiedy odbierane są odpady zmieszane.

*Radny T. Czarnota* – no tak ale jadą po kolei miejscowościami z tego co wiem.

*Kierownik WGOKiE A. Budzyńska* – tak

*Radny T. Czarnota* – chciałbym, się zapytać w których miejscowościach kiedy?

*Kierownik WGOKiE A. Budzyńska* – takiego szczegółowego nie mam, w momencie kiedy jest odbieramy zmieszane z kosza to wtedy jedzie za nim taki sam samochód tylko już z chemią.

*Radna H. Sromek* – czyli rozumiemy że od września do końca roku będą umyte.

*Kierownik WGOKiE A. Budzyńska* – tak do końca roku będą umyte wszystkie w całej gminie, tylko nie ma takiego szczegółowego harmonogramu że akurat 25-tego będą w Mierzynie, mają te dni kiedy są odbierane odpady zmieszane bo oni jedną trasą, tym jednym samochodem całej miejscowości nie zrobią tylko tam do pewnego odcinka, bo pojemność tego samochodu z chemią jest ograniczona, całej miejscowości nie da się za jednym wyjazdem wyczyścić wszystkich pojemników.

*Radny G. Śliwiński* – mają trzy miesiące i muszą się wywiązać.

*Kierownik WGOKiE A. Budzyńska* – tak, dokładnie tak muszą umyć wszystkie.

## **Do pkt 22**

### **Sprawozdanie z działalności Wójta Gminy Dobra w okresie od dnia 01.06.2016r. do 31.08.2016r.**

*Sprawozdanie z działalności Wójta Gminy Dobra w okresie od dnia 01.06.2016r. do 31.08.2016r.* wszyscy radni otrzymali w materiałach przed sesją i było omawiane na posiedzeniach komisji.

Sprawozdanie stanowi załącznik nr 26 do protokołu.

Nie było dyskusji.

## **Do pkt 23**

### **Interpelacje i zapytania radnych.**

W dniu 18 sierpnia wpłynęło zapytanie radnego Tomasza Czubary dotyczące (z przyczyn formalnych zgodnie z § 32 ust. 2 *Zapytania formułowane są pisemnie na ręce Przewodniczącego Rady lub ustnie, w trakcie sesji Rady*, przedmiotowe zapytanie wpłynęło w okresie międzysesyjnym i potraktowane zostało jako interpelacja) :

- nowej organizacji ruchu na ulicach Bezrzecza w rejonie Doliny Słońca,
- udostępnienie informacji na temat nasadzeń przy ulicy Miętowej i Kminkowej,
- pytanie odnośnie jak będzie wyglądała sytuacja w szkołach w 2017 roku w związku ze zmianami w systemie oświaty.

*Przewodniczący RG* – odpowiedzi do Pana radnego Tomasza Czubary zostały wysłane w dniu 7 września ale z dwóch różnych wydziałów. Po pierwsze jeżeli chodzi o organizacje ruchu w rejonie ulic Kminkowa, Bukszpanowa, Berberysowa, Miętowa, Maciejki, Gruszkowa, Tymiankowa, Anyżkowa, Cynamonowa, Korzenna, Parkowa w Bezrzeczu, to została ona złożona do Starostwa Powiatowego dnia 6 maja 2016 roku celem zatwierdzenia, czyli ten temat nowej organizacji ruchu to nie jest coś nowego na co Pan radny zwrócił nam uwagę, to jest sprawa wcześniej w toku prowadzona. Dnia 5 września 2016 Starosta Policki zatwierdził organizacje ruchu dotyczącą tych ulic i w chwili obecnej są zbierane oferty na wykonanie i montaż oznakowania, a termin ten minął 16 września, były jakieś oferty?

*Wójt Gminy* – już jest realizacja tego oznakowania.

*Przewodniczący RG* – w zakresie nasadzeń w związku z ogólnym stwierdzeniem nie można jednoznacznie stwierdzić o których posadzonych drzewach jest mowa, aby dokładniej wyjaśnić sprawę zwróciła się Pani Wójt o doprecyzowanie i wskazanie w terenie przedmiotowych nasadzeń i był podany numer telefonu do pracownika z którym można się w tym zakresie kontaktować.

*Wójt Gminy* – dokładnie wyjaśnię że Pan radny wskazał numer posesji która nie istnieje, po prostu nie wiemy o które nasadzenia chodzi, błędny jakiś numer posesji.

*Przewodniczący RG* – i tutaj nadmieniam że Urząd Gminy wydaje zezwolenia na wnioski prywatnych właścicieli na zagospodarowanie przyległego pasa drogowego w postaci budowy chodnika oraz sadzenia niskiej roślinności pod warunkiem, że w przypadku budowy docelowej drogi dany teren zostanie przebudowany i wnioskodawcy nie będzie przysługiwało żadne odszkodowanie, a podczas budowy docelowej drogi w przypadku gdy zagospodarowany teren będzie kolidował z projektem budowy właściciele będą informowani o konieczności usunięcia tych elementów które tam zostały wbudowane.

*Przewodniczący RG* – a druga sprawa związana z oświatą od Pani kierownik odpowiedź była kierowana z Zespołu Ekonomiczo-Administracyjnego Szkół, może Pani sama chce w skrócie.

*Kierownik ZEAS J. Hrabka* – może Pan Przewodniczący odczyta a ja uzupełnię.

*Przewodniczący RG* – dobrze, na to pytanie trzecie jak będzie wyglądała sytuacja w naszych szkołach w 2017 roku kiedy zamiast sześciu klas będzie musiało funkcjonować osiem, czy gmina robi już takie symulacje czy liczba pomieszczeń będzie wystarczająca? To wyjaśnia się

że o planach Ministerstwa Edukacji Narodowej w zakresie zmian w oświacie tak na prawdę gmina dowiaduje się z przekazów medialnych, a do chwili obecnej nie przedstawiono żadnych projektów ustaw i rozporządzeń w tym zakresie, dopiero konkretne zapisy w aktach prawnych pozwolą na wskazanie działań systemowych pozwolą do podjęcia przez nas w zakresie organizacji oświaty i z wielką niecierpliwością Pani Wójt czeka na ukazanie się chociażby projektów aktów prawnych aby rozpocząć konkretne działania. Mając na uwadze proponowane zmiany a w szczególności dobro najmłodszych mieszkańców gminy Pani Wójt podjęła działania mające na celu przygotowanie się do ogłoszonych planów zmian w oświacie. W trakcie przygotowania przez kierownika ZEAS są symulacje planowanej liczby uczniów uczęszczających w latach 2017-2030 dane z arkuszy organizacyjnych szkół i pozyskanie danych z ewidencji ludności i zdajemy sobie sprawę że edukacja dzieci i młodzieży jest jednym ważniejszych nałożonym na gminę obowiązków z całą pewnością będą podjęte zostaną takie działania które będą potem przedstawiane na Radzie Gminy aby przygotowywane zmiany w oświacie przebiegały sprawnie.

*Kierownik ZEAS J. Hrabka* – w dniu 21 września ukazał się dopiero projekt ustawy która nazywa się Prawo oświatowe, ale na dzień dzisiejszy jeszcze nie ma żadnych rozporządzeń wykonawczych czyli ramowych planów nauczania z których będzie wynikało jak będzie wyglądała nauka w ośmioletniej szkole podstawowej. Nawet mając na względzie opracowanie projektów planów finansowych przez dyrektorów szkół musimy na wycucie planować ile będzie godzin potrzebnych do organizacji przez siódmą klasę, więc na dzień dzisiejszy pracujemy cały czas po omacku.

*Przewodniczący RG* – a Panie dyrektorki szkół nie obawiają się co to będzie?

*Dyrektor PSP w Bezzreczu M. Zielińska* – u mnie jest najwcześniej planowane zakończenie rozbudowy z czego się bardzo cieszę i mamy nadzieję, że przynajmniej na początku będziemy jednoznaną szkołą. Natomiast w przypadku tych zmian nikt nie jest w stanie zagwarantować bo na dzień dzisiejszy mamy takie, a nie inne wyciągi z wydziału meldunkowego jak będzie to w przyszłości wyglądało, to jest trudne zadanie.

*Dyrektor PSP w Mierzynie I. Kacperska-Kufel* – jak wyżej, będą akty wykonawcze będziemy mogli rozmawiać, w tej chwili trudno dywagować, na pewno staniemy na wysokości zadania jak zawsze.

*Kierownik ZEAS J. Hrabka* – najgorzej będzie miała szkoła w Dobrej.

*Wójt Gminy* – ja się najbardziej obawiam tego, że będzie problem z pozyskaniem nauczycieli, bo jeżeli chemii będzie, nie wiem Pani dyrektor ile może być chemii, jedna godzina albo dwie proszę powiedzieć?

*Dyrektor PSP w Bezzreczu M. Zielińska* – my odnosimy się do tych lat kiedy były ósme klasy, kiedy fizyka wchodziła w szóstej klasie, chemia w siódmej klasie. Natomiast teraz dojdzie nam jeszcze geografia, teraz elementy geografii występują w przedmiocie przyroda, teraz będzie prawdopodobnie geografia, będzie biologia i tutaj nie da się jednoznacznie i rzeczywiście tak jak Pani Wójt mówi na przykład wejdą pierwsze siódme klasy, będą dwie siódme klasy i raptem tej chemii będzie cztery godziny założmy i pozyskanie nauczyciela na cztery godziny żeby przyjechał będzie problem.

*Dyrektor PSP w Mierzynie I. Kacperska-Kufel* – to samo dotyczy drugiego języka.

*Dyrektor PSP w Bezzreczu M. Zielińska* – duże zmiany nas czekają.

*Wójt Gminy* – to co właśnie słyszymy wszystko się analizuje na bazie dużego miasta, gdzie nauczyciel ze szkoły do szkoły ma niewielkie odległości żeby przejść i żeby mieć etat. Bo w jednej będzie miał cztery godziny, w drugiej cztery ale do tych godzin 18 to jeszcze brakuje żeby mieć etat. U nas to będzie większy problem bo nikt nie będzie chciał przyjść do Rzędzin na jedną godzinę, do Mierzyna na cztery godziny, do Bezzrecza na cztery godziny, bo mu koszty dojazdu i czasowo bardzo to wydłuży ja się obawiam tego najgorzej, że będzie problem z pozyskaniem nauczycieli, bo jeżeli tych godzin będzie tak mało to nikt nie będzie chciał przychodzić na jedną część etatu do jakiejś szkoły. No ale zobaczymy jaki będzie ramowy program nauczania, to co powiedziała Pani dyrektor, my nie mamy żadnego odnośnika do rozporządzeń, do ramowego programu, bardzo ciężko jest cokolwiek ustalić i chociażby plan budżetu tak, wszystko idzie po omacku, gdzieś tam sobie analizujemy i wpisujemy te dane do budżetu, ale czy to będą dane zawyżone czy zaniżone mocno to bardzo trudno powiedzieć, a 15 listopada jest za pasem, do 15 listopada musimy przedstawić projekt budżetu do Regionalnej Izby Obrachunkowej i złożyć Radzie Gminy, więc być może coś dostaniemy ale to wszystko jest na zasadzie tylko gdybania, przekazów, to co wiemy z lat kiedy była siódma i ósma klasa, bo akurat to znamy troszeczkę, wiemy jak to wyglądało, ale na dzień dzisiejszy bardzo ciężko jest cokolwiek powiedzieć i oszacować.

*Dyrektor PSP w Bezzreczu M. Zielińska* – jeszcze mogę powiedzieć, że w tym roku akurat najbardziej szkoła w Mierzynie i my odczuliśmy to że proszę Państwa rodzice biorąc już w tej chwili tylko w zarysie było wspomniane o likwidacji tych gimnazjów bo nie było faktu w tym zakresie, natomiast odnotowałyśmy duży powrót dzieci do szkół obwodowych, czyli już nie tylko były przyjęcia do klasy pierwszej, ale klasy 2-6 gdzie rodzice mając perspektywę że dziecko będzie uczęszczało do szkoły obwodowej do klasy ósmej a zamieszkali na naszym terenie w jakimś tam czasie dowozili do Szczecina, te dzieci pomału wracają do nas. Powiem tak, że rekordowe ilości dzieci w tym roku przyjęliśmy w zakresie klas 2-6 a wtedy kiedy stanie się to już faktem że tak będzie stuprocentowo, że rodzice będą mieli pewność, być może ten przepływ dzieci powracających do szkół obwodowych jest znacznie większe, tego też nie jesteśmy w stanie przewidzieć.

*Wójt Gminy* – ja jeszcze mogę powiedzieć, że odbieram naprawdę dużo telefonów, nie raz jest to kilka telefonów dziennie gdzie rodzice właśnie dzwonią, pytają się, ale też z pretensjami dlaczego gmina już nie buduje szkół w Dobrej i w Bezzreczu pod potrzeby ósmej klasy. Wiecie Państwo jak długo trwa cały proces rozpoczęcia decyzji o budowie szkoły, w momencie kiedy my rozpoczynaliśmy decyzje o tym że zaczniemy rozbudowywać szkołę w Bezzreczu i szkołę w Dobrej to było już lata, nikt nie mówił wtedy o likwidacji gimnazjów i o tym, że będzie siódma i ósma klasa. Więc nie byliśmy w stanie nawet o tym wiedzieć o tym, że należy rozbudowywać szkołę już dla potrzeb siódmej i ósmej klasy i proszę Państwa jeżeli macie takie rozmowy w terenie to proszę mówcie o tym, bo to nie jest wina gminy, że rozbudowujemy szkołę i za rok się znowu okaże że ta szkoła będzie znowu za ciasna, tak to pewnie będzie ale to nie jest nasz wymysł że rozbudowujemy tylko pod potrzeby tylko szóstej klasy. Takie były wtedy założenia, takie były realia programu nauczania systemu oświaty i pod to działaliśmy.

*Przewodniczący RG* – pierwsze informacje o tym pomysle to były z sierpnia 2016, kiedy byliśmy już po przetargach.

*Wójt Gminy* – przetargi, projekty, cały proces projektowania, koncepcji tak to wygląda i ja zdaje sobie sprawę że niezadowolenie rodziców będzie, bo jeżeli wiemy o tym że dzieci powrócą

choćby te które teraz chodzą w rejonie innego obwodu i będą chciały kontynuować, to na pewno tak jak Pani dyrektor powiedziała, że po rozbudowie byłaby jedna zmiana, być może będzie znowu dwie zmiany, nie będziemy mieć sal żeby pomieścić wszystkie dzieci, to samo będzie z Mierzynem i to samo w Dobrej. Jedyna najlepsza sytuacja będzie w Dołujach gdzie Pani dyrektor nie będzie miała gimnazjum na pewno śmiercią naturalną za dwa lata albo za trzy umarłoby, dzisiaj ile mamy sześćdziesiątkę dzieci?

*Dyrektor ZS w Dołujach E. Walczyk* – tak.

*Wójt Gminy* – sześćdziesiąt dzieci jest w gimnazjum w trzech oddziałach, więc proszę zobaczyć jak mało jest tych dzieci, likwidacja gimnazjów pozwoli, że cały budynek będzie przeznaczony tylko i wyłącznie na potrzeby szkoły i być może wtedy dzieci z Dołuj zaczną chodzić do szkoły w Dołujach. Dzisiaj to największy był powód to że jest Zespół Szkół i rodzice nie posyłali tylko dlatego, że to było gimnazjum, tutaj jedyna pozytywna rzecz że do Pani dyrektor przyjdą te dzieci, które odeszły i będą uczęszczały do szkoły w Dołujach.

W dniu 15 września wpłynęła kolejna interpelacja radnego Tomasza Czuby w sprawie zanieczyszczenia wody w Dołujach i Pan radny zgłosił wniosek o niezwłoczne zbadanie parametrów jakościowych wody we wszystkich miejscowościach gminy Dobra w związku z niedotrzymaniem parametrów jakościowych wody przeznaczonej do spożycia przez mieszkańców sołectwa Dołuje uzasadnionym jest sprawdzenie wody w pozostałych miejscowościach.

*Przewodniczący RG* – odpowiedź na interpelację została skierowana 21 września 2016r. Odpowiadając na interpelację Pana radnego Czuby w sprawie zbadania jakości wody we wszystkich miejscowościach, informuję że Wodociągi Zachodniopomorskie przedsiębiorstwo wodociągowe będące eksploatatorem gminnym sieci jest zobligowane do sporządzania takich badań z częstotliwością i w przypadkach określonych przez obowiązujące w tym zakresie przepisy. W związku z powyższym Wodociągi Zachodniopomorskie wykonują badania jakości wody i sprawozdania z tych badań przedkłada do oceny Państwowemu Inspektorowi Sanitarnemu w Policach, który stwierdza czy woda jest przydatna do spożycia czy nie, ponadto Państwowy Powiatowy Inspektorat Sanitarny sam jako niezależna instytucja dokonuje monitoringu i ocenia jakości wody i tutaj w tym zakresie to jest zadanie administracji rządowej i Powiatowego Inspektora Sanitarnego i tutaj to on jest właściwy do informowania wójta o stwierdzeniu o przydatności lub braku przydatności tej wody do spożycia wobec powyższego z uwagi na monitoring jakości wody prowadzonej przez sanepid oraz obowiązki w tym zakresie nałożone na eksploatatora sieci na terenie całej gminy wykonanie dodatkowych badań, dodatkowych badań tutaj podkreślam jest w tym momencie niezasadne.

Ja jeszcze mogę dodać że wywiązała się dyskusja w tej sytuacji w Dołujach i jest podejrzenie, że ta woda, która była nie zdatna do spożycia, ona nie pochodziła tak do końca z sieci, bo ta osoba która to zgłaszała, nie wpuściła na badania instytucji która chciała te próbki pobrać. Tam też znajduje się firma, która analizuje wodę i tutaj Naczelnik OSP Dobra Jakub Bessarab na Facebooku donosił, że ich badania właśnie z tego rejonu potwierdzają, że ta woda stamtąd ma lepsze parametry niż niektóre wody które na półce w sklepie możemy dostać, więc kwestia jednostkowa, pytanie takie skąd tamto się wzięło i na jakich zasadach tamto zanieczyszczenie zostało stwierdzone.

*Wójt Gminy* – ja jestem w stałym kontakcie z Panią Ewą Buciak z Powiatowej Stacji Sanitarnej w Policach, proszę Państwa oni na bieżąco badają, byli już kilkakrotnie w Dołujach w kilku miejscach pobierali badanie wody. Woda jest jak najbardziej bardzo dobra i zdatna do picia, najbliższym sąsiadem tego Pana który nie wpuścił to co powiedział Pan Przewodniczący na kolejne badanie sanepidu jest Pan Komendant Straży Gminnej, u Pana Komendanta wiem że też już byli?

*Komendant SG A. Budzyński* – niestety nie udało się, bo miałem w tym czasie awarie.

*Wójt Gminy* – od kolejnych sąsiadów pobrali, proszę Państwa i co się okazuje w koło gdzie pobrano te próbki wody, nie ma żadnych przeciwwskazań że cokolwiek w wodzie się znajduje, że woda jest czymś skażona, więc kolejne badania będą robione, na pewno Pani Ewa Buciak nas poinformuje na temat tych badań i tej jakości wody. Dzisiaj nie ma żadnego zagrożenia i tak jak powiedziała Pani Inspektor nie wiadomo rzeczywiście, skąd ta próbka została pobrana że akurat u tego Pana były tak złe parametry. Może studnia, może cokolwiek nie wiemy naprawdę, ale jakiś powód musi być skoro ten element wody został zbadany, więc nie ma na prawdę obaw że coś się dzieje z wodą na terenie gminy Dobra.

*Przewodniczący RG* – dnia 15 września 2016r. wpłynęła interpelacja na którą termin jeszcze do odpowiedzi nie upłynął, także to będzie na następnym naszym posiedzeniu.

## **Do pkt 24**

### **Wolne wnioski i informacje.**

*Dyskusja:*

*Radna H. Suszczyńska* – ja chciałabym poprosić, zgłosić o ponowne zamontowanie progu ulica Spółdzielców 21.

*Wójt Gminy* – a to już dawno jest zgłoszone po odbiorze, teraz czekamy na organizację ruchu ponieważ tam będzie troszeczkę zmian, i w momencie kiedy mieliśmy spotkanie z firmą, ten temat został od razu spisany przekazany pracownikowi, pracownik już zna temat.

*Radna H. Suszczyńska* – to fajnie, druga sprawa jeszcze chciałam zgłosić dziurę, wyrwę właściwie na Spółdzielców.

*Wójt Gminy* – przy wjeździe, też już zgłoszone jest, dzisiaj pojechali po asfalt to najpóźniej w poniedziałek, we wtorek będzie ta dziura zrobiona.

*Radna H. Suszczyńska* – to dziękuję bardzo i jeszcze jedna sprawa na chodniku między posesją 7 a 6 Spółdzielców jest taka mała studzienka i nie ma przykrywki to też zagraża, żeby to zabezpieczyć bo może ktoś wpaść tam, taka mała nie wiem od czego to jest czy kanalizacyjna czy wodna i brakuje po prostu tej przykrywki i jest dziura w chodniku.

*Wójt Gminy* – jaka to posesja?

*Radna H. Suszczyńska* – między 6 a 7 na chodniku.

*Wójt Gminy* – pilnie to prześlemy bo rzeczywiście to może zagrażać bezpieczeństwu.

*Radna H. Suszczyńska* – to dziękuję bardzo.

*Radna W. Gruszczyńska* – ja chciałabym zgłosić wniosek, żeby przeanalizować wszystkie zajęte drogi porozumieniami z gminą, mówię o ulicy Zeusa tam jest krzyżówka, gdzie właściciel ma spisane porozumienie z gminą na zajęcie pasa, postawił tam sobie słupki

betonowe czy metalowe i jest zajęta droga, więc żeby nie było za chwilę że trzeba będzie komuś zasiedzenie płacić, również taka sama jest sytuacja na Spółdzielców.

*Wójt Gminy* – zasiedzenie jest w momencie kiedy nie ma żadnych umów, a w momencie kiedy jest umowa dzierżawy to przerywa bieg zasiedzenia, więc to nie ma zasiedzenia.

*Radna W. Gruszczyńska* – czy ten właściciel, czy ten Pan który tam mieszka płaci za zajęcie tego pasa który zajął?

*Wójt Gminy* – Pani Radna takich umów w gminie jest spisanych wiele, ja nie jestem w stanie na pamięć mówić i cytować wszystkimi umowami.

*Radna W. Gruszczyńska* – temat dzisiaj był że zajmowane są pasy drogi gminne, więc zgłaszam że jest zajęcie, postawione są, była remontowana ulica Zeusa i muszą ten kawałek zostawić, to tylko przy jednym domu jest tak, więc to trochę wygląda dziwnie, cała droga jest prosta a tu tylko ten kawałek.

*Wójt Gminy* – czy to jest może Pan Lewandowski?

*Radna W. Gruszczyńska* – nie, również Spółdzielnia Pogodno zajęła duży plac nasadzeniami i posadziła sobie działkę ja zgłaszałam to w poprzedniej kadencji, teraz ponawiam bo one faktycznie duże rosną, to jest przed blokiem stacji samochodów Pana Kołacza, jest taki duży teren jest zajęty i nasadzony.

*Wójt Gminy* – oczywiście sprawdzimy to.

*Radna W. Gruszczyńska* – chciałabym jeszcze złożyć wniosek o wprowadzenie ograniczenia tonażowego na ulicy Spółdzielców, ponieważ rozwój firmy Mabo i budowa hal przemysłowych cynkownie ogniową i parking dla samochodów ciężarowych, jednym i drugim wydano decyzje, po prostu mnie przerażają.

*Przewodniczący RG* – też te samochody ciężarowe mogą zniszczyć te remonty, te nakłady które gmina teraz poniosła.

*Wójt Gminy* – tak tylko pamiętajcie Państwo o tym że kij ma dwa końce, każda firma która będzie chciała przewieźć coś ciężkiego przyjdzie do gminy i musimy dać zgodę na przejazd dla samochodów nienormatywnych i to jest takie prawo. Obojętnie po których drogach zresztą Starostwo również wydaje wiele takich zgód, bo jeżeli jest droga, a jedzie beczka z betonem na budowę nowego domu, to ta gruszka nie może przyjechać w trzech etapach, bo beton musi być zalany.

*Przewodniczący RG* – ale tym bardziej jeżeli jest system zezwoleń, to my wiemy kto i kiedy przejechał i wiemy kto odpowiada za zniszczenie tej drogi, ale jeżeli nie ma żadnej kontroli, to nie ma dowodu na to kto i kiedy mógł to zrobić.

*Wójt Gminy* – ale mówię to nie ma tak że nie będą jeździły, bo będą jeździły bo jest ta ustawa która zezwala na wydawanie, i ktoś kto ma możliwość wystąpienia o przejazd będzie występował i tak jest najczęściej właśnie z dojazdem betoniarek na budowy, bo jak leją stropy to nie mogą lać stropu, ja się nie znam bo nie jestem budowlańcem, ale mi powiedzieli, że nie leje się stropu w dwóch czy trzech częściach tylko leje się jednego dnia i musi przyjechać odpowiednia gruszka z betonem żeby dojechać, a często mieszkańcy potem narzekają, ale nie ma innej możliwości, żeby nie wydać zgody takiej betoniarence która ma przyjechać na wylanie stropu.

*Radna W. Gruszczyńska* – ale mówimy o samochodach ciężarowych z naczepą nie mieszczą się w ulicę Spółdzielców, ja mam ten płot, znowu mi samochód wjechał, on nie jest w stanie w tą ulicę wjechać, musi wjechać mi w płot.

*Radna E. Głowacka* – ja mam zapytanie, chciałabym uzyskać taką informację, bo tutaj żeśmy mówili o tych nieprawidłowych nasadzeniach i tych kamieniach o różnych rzeczach które ludzie stawiają. W obrębie Mierzyna jakie są i w jakim okresie były prowadzone sprawy i jak zostały zakończone, a które są w trakcie prowadzenia, bo wiem że na ulicy Weleckiej były tam kamienie, mieszkańcy poukładali to w ciągu trzydziestu dni mieli nakaz usunięcia tego. Postępowanie administracyjne mówi wyraźnie 30 dni jeżeli się przeciąga to do dwóch miesięcy, chcielibyśmy wiedzieć jakie sprawy są prowadzone, żebyśmy później mogli na przykład niepotrzebnie kogoś nie zgłaszać kto ma już prowadzoną sprawę, więc chcielibyśmy te informacje zasięgnąć.

*Wójt Gminy* – ale w jakim zakresie?

*Radna E. Głowacka* – w zakresie nasadzeń, kamieni.

*Wójt Gminy* – drogi gminnej.

*Radna E. Głowacka* – tak drogi gminnej.

*Wójt Gminy* – bo Welecka jak Pani radna powiedziała to droga krajowa.

*Radna E. Głowacka* – to ja mówię jak postępowanie administracyjne przebiegało, 30 dni od wysłania, trzeba było te kamienie usunąć i mieszkańcy usunęli.

*Wójt Gminy* – do każdego postępowania jest zażalenie, odwołanie, to wszystko trwa.

*Radna E. Głowacka* – dziękuję bardzo, chcielibyśmy mieć taką informację.

*Soltys Sołectwa Mierzyna J. Głowacki* – a na kim ciąży obowiązek usunięcia kamieni, na właścicielu? Bo właścicielem terenu w tej chwili jest chyba gmina, kamienie leżą na środku drogi.

*Wójt Gminy* – jaka ulica?

*Soltys Sołectwa Mierzyna J. Głowacki* – na Cedrowej.

*Wójt Gminy* – ale wie Pan że na Cedrowej jest cały czas postępowanie jednego właściciela, który jeszcze nie podpisał aktu, być może to jest na jego części gdzie jeszcze nie przejęliśmy tego, bo przecież

*Soltys Sołectwa Mierzyna J. Głowacki* – płot przesunięty, a kamienie leżą.

*Wójt Gminy* – ale być może jeszcze nie podpisany jest akt, bo jest problem od lat, wie Pan.

*Soltys Sołectwa Mierzyna J. Głowacki* – tak.

*Wójt Gminy* – po kolei podpisujemy akty i wiem że jeszcze z jednym właścicielem nie jest podpisany akt, być może ten właśnie odcinek jest zajęty, który jest jego, który jeszcze nie podpisał aktu.

*Radna H. Sromek* – ja chciałam zgłosić sprawę naszego boiska na Górnej, po raz kolejny weszły tam dziki, szkoła korzysta teraz dosyć często z tego terenu, jest tam naprawdę bardzo zniszczone, to jest jedno. Drugie w sprawie oświetlenia również na tym boisku, oświetlenie jest już włączane, ja przejeżdżałam w tym tygodniu trzy razy o godzinie dwudziestej, tam naprawdę nie ma żywej duszy i myślę, że w połowie października powinno się to światło wyłączać dużo wcześniej, bo się pali dla nikogo, dla dzików może które przychodzą, a to są naprawdę duże pieniądze.

*Przewodniczący RG* – w kwestii dzików, to ja akurat byłem w niedzielę było święto pieczonego ziemniaka na tym terenie, te zniszczenia były ogromne, ale to co widziałem to jest wina mieszkańców, są związane z przerywaniem, rozwalaniem ogrodzenia żeby od strony Doliny



Słońca zrobić sobie skrót, żeby nie obchodzić dookoła Stokrotki i wchodzić od frontu od ulicy Górnej, tylko po prostu żeby sobie przejść skrótem i potem to dzik wykorzystuje i wchodzi.

*Wójt Gminy* – Pani Radna ja chciałam odpowiedzieć na temat oświetlenia boiska, ja ma dokumenty i te dokumenty są u nas, myślę że jeszcze raz wystąpimy Panie Sołtysie do Pana z pytaniem, ponieważ to było na wniosek Rady Sołeckiej i Rady Szkoły Pana Janickiego, Pan Janicki tutaj bez przerwy zabiegał o to, że tam tłumy ćwiczą wieczorem.

*Radna H. Sromek* – nie ma nikogo.

*Wójt Gminy* – i zostało ustalone, że zostało włączone oświetlenie, więc to co powiedziała tutaj wcześniej Pani kierownik w zależności gdzie kto spojrzy tak składa wniosek, my jesteśmy tym Urzędem który musi zareagować.

*Radna H. Sromek* – ale ono się pali do 22.

*Wójt Gminy* – wtedy była prośba żeby włączyć to oświetlenie, żeby się paliło się cały czas żeby nie wyłączać, więc jeżeli jest teraz potrzeba wyłączenia to oczywiście napiszemy tutaj do Państwa, to wy zdecydujcie.

*Radna H. Sromek* – może żeby było krócej, a nie do 22.

*Wójt Gminy* – to zdecydujcie Państwo bo my naprawdę nie jesteśmy na wszystkich boiskach, Wy jesteście na miejscu i widzicie, czy rzeczywiście tam ludzie ćwiczą, czy nie ćwiczą.

*Radna H. Sromek* – pali się jedna strona, połowa.

*Sołtys Sołectwa Bezzecze P. Piosicki* – na temat tego oświetlenia można wiedzieć jakie to są koszty w ogóle? Bo na razie mówimy o dużych kosztach.

*Radna H. Sromek* – to są ogromne lampy, pali się połowa terenu.

*Sołtys Sołectwa Bezzecze P. Piosicki* – jakby w tym pytaniu skierowanym do Rady Sołeckiej można wskazać jakie są to koszty dla gminy.

*Wójt Gminy* – Panie Sołtysie, każda jedna lampa która jest zaświecona niecelowo to są koszty dla Gminy, więc czy to jest jedna lampa, w innej miejscowości są cztery, to wszystko generuje koszty, to tak się nie da powiedzieć że jedna lampa, oczywiście wyliczymy to jeżeli trzeba.

*Przewodniczący RG* – oczywiście zależy jaka jest moc.

*Radna H. Sromek* – teraz jest jeszcze okres kiedy jest jeszcze ciepło.

*Przewodniczący RG* – ale czy jest sens oświetlać ten teren.

*Wójt Gminy* – jeżeli szukamy oszczędności, to oszczędzajmy wszędzie.

*Sołtys Sołectwa Wołczkowo* – może tak żeby odpocząć od przyziemnych spraw, 16 października mamy w Wołczkowie dużą uroczystość bo jest 70-lecie naszej Parafii naszego Kościoła, chciałabym wszystkich Państwa zaprosić na godzinę 12 do kościółka, o 15 Pani dyrektor otworzy wystawę prac zabytków całej gminy, może o wystawie to Pani dyrektor coś powie, w każdym razie wystawa w Klubie od godziny 15, także 16-tego serdecznie zapraszam do Wołczkowa.

*Dyrektor GCKiB Z. Hrynkiewicz* – ja w tej samej sprawie, ta wystawa jest połączona oczywiście z uroczystością w Kościele o której Pani Sołtys powiedziała w 70 rocznicę poświęcenia Kościoła w Wołczkowie, wystawa będzie już od około godziny 13:30, bo msza nie będzie więcej celebrowana niż około godzinki.

*Wójt Gminy* – dwie godziny.

*Dyrektor GCKiB Z. Hrynkiewicz* – spodziewamy się że między 13:30 a 14:00, w każdym razie zaraz po mszy będziemy otwierać tą wystawę. Ta wystawa to „Zabytki Gminy Dobra wczoraj i dziś”, między innymi Wołczkowa przede wszystkim kościółków i obiektów sakralnych uznanych jako zabytki. Wystawa będzie dostępna przez tydzień w Wołczkowie, później będzie jeździła po całej gminie po wszystkich naszych obiektach instytucji kultury będzie prezentowana, zapraszam na wystawę w Wołczkowie.

Bardzo dziękuję wszystkim za wsparcie w Różanych Dożynkach i chciałam bardzo serdecznie podziękować radnej Pani Halinie Sromek za dodatkowo okazane wsparcie, pomoc rzeczową. (Dyrektor GCKiB Z. Hrynkiewicz wręczyła radnej Halinie Sromek podziękowanie na piśmie). Chciałabym Państwa zaprosić jeszcze na dwa inne wydarzenia, które odbywają się tego samego dnia 14 października. Tego samego dnia bo niestety drugiego wydarzenia nie mogliśmy przewidzieć, bo Pan przyjeżdża do Urzędu Marszałkowskiego, a my dowiedzieliśmy się o tym dosyć późno i będzie to 14 października w Mierzynie spotkanie autorskie z Panem Przemysławem Piotrowskim, pisze thrillery zapraszam serdecznie do Biblioteki przy Weleckiej 5 w Mierzynie.

I również w tym samym czasie o godz. 18:00 14 października tu w Gminnym Centrum Kultury będzie spotkanie z Piotrem Cyrwusem odtwórcem roli Rysia z Klanu. Będzie czytanie Henryka Sienkiewicza i będzie z nim oczywiście rozmowa i będzie można zadać pytanie.

*Radny K. Grochot* – to ja może powrócę do przyziemnych spraw za to, Pani Wójt ze sprawozdania wynika, że został ogłoszony przetarg na wykonanie ogrodzenia cmentarza w Mierzynie, czy wiadomo do kiedy? Do kiedy firma ma go wykonać?

*Wójt Gminy* – nie pamiętam.

*Radny K. Grochot* – ale przed 1 listopada?

*Wójt Gminy* – nie, w przyszłym roku. Na pewno było otwarcie ale nie pamiętam tej daty.

*Radny K. Grochot* – dobrze, dziękuję.

*Przewodniczący RG* – po szczegóły to do Pani kierownik Ziental, albo do Pana Tomka, na pewno szybciej odpowiedzi udzielią.

*Radna W. Gruszczyńska* – jak wygląda odwodnienie tej nowej ulicy Spółdzielców? Bo tam nie ma żadnej kratki, jak jest odprowadzana woda deszczowa?

*Wójt Gminy* – ulica Spółdzielców ma deszczówkę, no jak?

*Radna W. Gruszczyńska* – mówimy o tej nowej części.

*Wójt Gminy* – ma deszczówkę, oczywiście.

*Radna W. Gruszczyńska* – ale tam nie ma żadnej studzienki.

*Wójt Gminy* – oczywiście że ma, przecież były budowane wielkie kolektory na działkach.

*Radna W. Gruszczyńska* – ale tam nie ma nigdzie żadnej kratki.

*Wójt Gminy* – są w środku drogi miejscami.

*Przewodniczący RG* – między sesjami do mnie jako Przewodniczącego Rady Gminy wpłynęły odpowiedzi na różne pytania i kwestie, które były poruszane wcześniej i tak między innymi;  
- 11 sierpnia dostaliśmy pismo od Wojewódzkiego Konserwatora Ochrony Zabytków w Szczecinie, gdzie dostaliśmy informację, że Wojewódzki Konserwator Zabytków udzielił

dotacji na prace konserwatorskie i roboty budowlane dla Parafii Rzymsko-Katolickiej w Buku, także tam u Pana Tomka będą jakieś prace przy Kościele robione.

- 1 września również do wiadomości wpłynęła informacja od Pana Starosty Powiatu Polickiego, która była reakcją na apel wspólny Rady Bezpieczeństwa Drogowego, apel Przewodniczących Rad, Wójtów, Burmistrzów Starostwa do PKP w związku z niebezpieczeństwem które jest realne, a przede wszystkim na przejeździe kolejowym w Warzymicach. Tam jest kilka tych przejazdów, i odpowiedź którą otrzymaliśmy jest taka, że oba przejazdy w ciągu linii kolejowej Szczecin Główny – Granica Państwa zostały włączone w zakres modernizacji połączenia kolejowego Szczecin – Berlin i te przejazdy zostaną wyposażone w półrogatki lub roгатki wraz z systemem telewizji przemysłowej, z tym że przeprowadzenie tej inwestycji jest planowane na 2018 rok. Termin jest odległy, ale już jakiś termin został wyznaczony, natomiast przejazd jest niebezpieczny, nie wiem widoczność jest zachowana, nie wiem czy to jest kwestia krzaków wystających.

- 7 września wpłynęło podanie rodziców dzieci w Punkcie Przedszkolnego przy Szkole Podstawowej w Mierzynie w sprawie nie pozostawiania otwartego przedszkolnego placu zabaw po godzinach pracy przedszkola. To podanie podpisało bardzo dużo osób, odpowiedź natomiast którą Pani Wójt podpisała jest taka że przychyliła się do prośby i tutaj do Pani dyrektor ze szkoły w Mierzynie, ta informacja z poleceniem o jej wykonaniu zostanie przekazana.

*Dyrektor PSP w Mierzynie I. Kacperska-Kufel* – już została przekazana i już jest wykonywana. Rodzice bardzo dziękują, rodzice jeszcze oczekiwali, że będzie zamykane również w trakcie kiedy odbywają się zajęcia z dziećmi, ale tutaj na razie jest otwarta bramka i mogą mamy z dziećmi korzystać, natomiast po godzinie 17 cały teren jest zamykany.

*Przewodniczący RG* – jeszcze jedna rzecz która została przekazana do zapoznania się na Komisji, jest pismo w sprawie rekultywacji nieczynnego wysypiska, to na komisję Budownictwa będzie przekazane.

*Wójt Gminy* – Pani dyrektor zaczęła dziękować, i ja też chciałam powiedzieć że na terenie naszego województwa był ogłoszony konkurs na sołtysa roku, nie wiem czy Państwo widzieliście te informacje czy nie widzieliście, 9 września w Barzkowicach było wręczenie nagrody dla sołtysa roku który został wybrany, ale z naszego terenu startowało w tym konkursie czterech sołtysów; Pan Arkadiusz Król, Pan Piotr Piosicki, Pan Głowacki Jan i Pani Rygielska Leokadia. Może zacznę od końca Pan Głowacki zajął 29 miejsce i 30 głosów gratulujemy, Pan Piotr Piosicki 17 miejsce 165 głosów, Pani Lidka miała zero głosów więc mieszkańcy chyba nie wiedzieli. Sołtysem który zajął bardzo wysokie miejsce został Pan Arkadiusz Król i tutaj chcieliśmy podziękować chociaż listem gratulacyjnym w imieniu władz za to jak reprezentuje Pan swoje sołectwo, że Pan dba o swoje sołectwo, proszę powiedzieć ile głosów Pan dostał?

*Sołtys Sołectwa Grzecznic A. Król* – 270 głosów.

*Wójt Gminy* – czyli prawie każdy mieszkaniec Grzecznic, sołectwa Grzecznic zagłosował.

*Sołtys Sołectwa Grzecznic A. Król* – wysłał smsa płatnego.

*Wójt Gminy* – smsa płatnego, więc zobaczcie jak się mieszkańcy zmobilizowali Sołectwa Grzecznic z miejscowością Sławoszewo i zagłosowali, zajął Pan 12 miejsce na 274 zgłoszonych sołtysów. Gratuluje życzę dalszych sukcesów, niech Pan wspiera mieszkańców, mieszkańcy Pana, a miejscowość będzie się rozwijała dalej.

*Sołtys Sołectwa Grzecznic A. Król* – ja tylko dodam, że do tej pory nie wiem kto mnie zgłosił.

*Wójt Gminy* – ja chciałabym jeszcze wrócić do jednej bardzo ważnej sprawy Budżetu Obywatelskiego. Proszę Państwa chciałabym powiedzieć i przekazać informację, bo docierają do mnie różne sygnały, a zwłaszcza sygnały z Mierzyna, że to Pani Wójt wskazała działkę na której mieszkańcy Mierzyna złożyli projekt na budowę klubu czy obiektu kulturalnego. Proszę Państwa wyjaśniam nikt u mnie nie był, Panie Sołtysie czy był Pan u mnie o wskazanie działki.  
*Sołtys Sołectwa Mierzyn J. Głowacki* – byliśmy u Pani Wójt.

*Wójt Gminy* – czy Pan był u mnie?

*Sołtys Sołectwa Mierzyn J. Głowacki* – tak byliśmy u Pani.

*Wójt Gminy* – no i co?

*Sołtys Sołectwa Mierzyn J. Głowacki* – i Pani nas skierowała nas do Pani Wadas.

*Wójt Gminy* – ale czy ja wskazałam działkę?

*Sołtys Sołectwa Mierzyn J. Głowacki* – Pani nas skierowała do Inspektora, żeby wskazał działkę i byliśmy u Pani Inspektor i Pani Inspektor w Mierzynie wskazała tą i tą działkę.

*Wójt Gminy* – proszę Państwa ja wyjaśniam, u mnie nikt nie był i nie pytał się o przeznaczenie działki pod budowę obiektu kulturalnego, nie wiem u kogo Państwo byliście.

*Sołtys Sołectwa Mierzyn J. Głowacki* – ja u Pani nie sam wtedy byłem, trzy osoby były.

*Wójt Gminy* – ale nie u mnie.

*Sołtys Sołectwa Mierzyn J. Głowacki* – u Pani.

*Wójt Gminy* – o wskazanie działki?

*Sołtys Sołectwa Mierzyn J. Głowacki* – oczywiście.

*Wójt Gminy* – Panie Sołtysie czy ja tą działkę wskazałam?

*Sołtys Sołectwa Mierzyn J. Głowacki* – mówię jeszcze raz Pani skierowała nas do Inspektora.

*Wójt Gminy* – czy ja tą działkę wskazałam?

*Sołtys Sołectwa Mierzyn J. Głowacki* – jeszcze raz mówię Pani nas skierowała do Inspektora.

*Wójt Gminy* – oczywiście być może, ale nie u mnie Proszę Państwa. Nigdy takiej działki nie wskazałam, bo kupując działkę pod konkretny cel wiedziałam po co kupuje tą działkę i proszę nie mówić że wskazałam działkę ja, bo się mówi osobiście, że Wójt wskazała tą działkę. Ja mam pismo które wysłałam do Pana Sołtysa, wyraźnie zacytuję ”Informuję, że w miejscowości Mierzyn gmina posiada 266 działek, są to przede wszystkim drogi publiczne, wewnętrzne, poszerzenia dróg, przystanki, przepompownie, bądź tereny pod zbiorniki retencyjne”. Proszę bardzo to jest pismo które otrzymał Pan Sołtys i nie ma ani jednego słowa, że gmina posiada wolne działki pod budowę obiektu kulturalnego i proszę nie przekazywać mieszkańcom takich informacji, że Wójt wskazała działkę pod budowę klubu, bardzo bym to chciała wyjaśnić bo takich informacji nie wolno przekazywać bo ja wiem jakie działki mam w Mierzynie i wiem pod co te działki zostały nabyte. W gminie jest prowadzony rejestr mienia i nie ma działki wolnej na której można byłoby wybudować klub o tym mówiłam już nie raz na zebraniu w Mierzynie. Państwo wtedy napisaliście żeby kupić jakąkolwiek działkę, a dzisiaj nagle mówicie, że została wskazana działka, że gmina posiada działkę pod budowę klubu. Takich rzeczy nie wolno robić, i nie wolno utwierdzać mieszkańców że coś takiego zostało przekazane, to pismo jest do wglądu, to pismo Pan Sołtys odebrał i pokwitował i nie ma w tym piśmie słowa, że gmina posiada działkę, wymienione są wszystkie cele pod jakie gmina posiada działki.

*Radna E. Głowacka* – ale ja mam pytanie Pani Wójt, ale kto Pani powiedział że ktokolwiek mówił że gmina posiada działkę, kto ktokolwiek mówił, bo my tak nie mówimy.

*Wójt Gminy* – na zebraniu Rady Sołeckiej.

*Radna E. Głowacka* – jakiej Rady Sołeckiej?

*Wójt Gminy* – Mierzyna.

*Radna E. Głowacka* – kto tak powiedział, niech Pani osobiście powie kto tak powiedział?

*Wójt Gminy* – Pani.

*Radna E. Głowacka* – ja powiedziałam? Ja? Ale że co powiedziałam?

*Wójt Gminy* – że Wójt wskazała działkę pod budowę.

*Radna E. Głowacka* – absolutnie takiej rozmowy nigdzie nie było, kto był ostatnio na Radzie? Kto Pani Wójt powiedział, ja się pytam? Bo to słowo przeciwko słowu.

*Wójt Gminy* – ale oczywiście.

*Radna E. Głowacka* – było wiadomo i Rada Sołecka się spotykała i chciała dać sygnał, że jest taka potrzeba w Mierzynie i dała ten sygnał. Ponieważ Państwo żeście chcieli zakupić działkę retencyjną w mniejszym obszarze, a zakupiliście w większym, bo Pani Kujawa nie wyraziła, ona się nie nazywa Kujawa to z panińskiego, tylko chciała po prostu więcej sprzedać. I jakby dowiedzieliśmy się że być może jest możliwość, ale to było tylko wskazanie Pani Wójt. Ja nie wiem, że Pani się opiera na plotkach, a nie zadzwoni.

*Wójt Gminy* – ja mam pismo.

*Radna E. Głowacka* – ale jakie pismo, jakie pismo Pani Wójt?

*Wójt Gminy* – przeznaczenie działki w Mierzynie.

*Radna E. Głowacka* – Pani Wójt, niech Pani przestanie kręcić.

*Przewodniczący RG* – zebranie było kto jeszcze z Państwa radnych był na Radzie Sołeckiej?

*Radna E. Głowacka* – Jurek był i Wy żeście byli. My żeśmy dali sygnał, ja się pytam kto mówił, że ja mówiłam coś takiego? Absolutnie nie, daliśmy sygnał, że jest potrzeba domu kultury w Mierzynie i tylko tyle i z nikim nie rozmawiałam, było podane do wiadomości publicznej. Słowo, a słowo to w ogóle nie powinno mieć miejsca na Radzie, od tego trzeba zacząć, trzeba dzwonić do tych ludzi, którzy są na tym, albo są zainteresowani jeżeli ma Pani jakiś problem, a nie tu roztrząsać że ktoś przeciwko komuś coś powiedział.

*Wójt Gminy* – nie problem, bo Wy Państwo złożyliście wniosek na to wiedząc że ta działka nie jest pod klub, a potem się mówi, że Zespół zdjął bo Wójt źle poinformował mieszkańców.

*Radna E. Głowacka* – ale Pani Wójt nikt nikomu nic nie mówił, my żeśmy dali sygnał, ponieważ działka retencyjna, która miała być kupiona w mniejszym obszarze miała być kupiona, bo z tego co wiemy Pani Kujawa jej panińskie nazwisko mówiła, albo kupujecie wszystko albo nie. Nam się wydawało, że jeżeli nie był przez Was taki obszar zakładany jako zbiornik retencyjny, bo tam jest około dwóch hektarów, to ten hektar będzie można wydzielić, czy mniejszy areał pod klub, ale nie że my komuś mówimy, że na pewno bo Pani Wójt tak powiedziała.

*Wójt Gminy* – ale mnie się wydaje,

*Radna E. Głowacka* – przestańcie już bo wiecie co.

*Wójt Gminy* – ale proszę mi dać powiedzieć, ja też mam prawo powiedzieć, mi też się wydaje, że ktoś kto składa wniosek powinien przyjść się dokładnie upewnić, a nie składać sobie na coś, bo ja na czyjs ogródek bym nie złożyła pozwolenia na budowę.

*Radna E. Głowacka* – to my w ogóle nie możemy składać z tego wynika, gminne to jest nasze.

*Radny J. Stachowicz* – w związku z tym, że ja jestem członkiem tej Komisji opiniującej wnioski do Budżetu Obywatelskiego, więc wpłynął wniosek od Rady Sołeckiej odnośnie potrzeby budowy, jako wniosek. Na pewno do wszystkich dotarło to że ja byłem tym który powiedział że absolutnie ja jestem przeciwny czemuś takiemu, bo ponieważ jest to zbiornik retencyjny, i nie Pani Wójt tylko ja byłem tym inicjatorem tego, wnioskodawcą żeby odrzucić ten wniosek bo potrzebujemy bardziej zbiornika niż w tym miejscu klubu i tak dalej, bo kto widział powódź to się ze mną zgodzi, że nie ma innej możliwości. I nie Pani Wójt jest osobą która negatywnie oceniała, to ja jestem tym który negatywnie opiniował.

*Radna E. Głowacka* – ale nikt tak nie mówił.

*Wójt Gminy* – ale tak się przekazuje.

*Radna E. Głowacka* – Pani Wójt najpierw mówi, że na Radzie Sołeckiej to było przekazywane, czyli te informacje to dwie różne sprawy.

*Radny J. Stachowicz* – na Radzie Sołeckiej też byłem, informacja wypłynęła od Pani Wójt podkreślałam możliwości umiejscowienia klubu na terenie.

*Sołtys Sołectwa Mierzyn J. Głowacki* – a kto to mówił?

*Radny J. Stachowicz* – nie wiem być może sołtys, być może.

*Sołtys Sołectwa Mierzyn J. Głowacki* – doskonale wiesz kto to mówił.

*Radny J. Stachowicz* – czy Żywica no nie pamiętam dokładnie czy Sołtys. W każdym razie informacja na pewno na Radzie Sołeckiej wypłynęła.

*Radna E. Głowacka* – na Radzie sołeckiej rozmawiamy na różne tematy, ale żadne plotki, sami robicie plotki. Ludzie mają głosować, są trzy projekty które przeszły, mają głosować na który wybiorą i wszystko na ten temat co bić pianę nie wiadomo z czego, bo ja tego nie rozumiem. To co jest na Radzie Sołeckiej powinno zostać na Radzie Sołeckiej.

*Wójt Gminy* – przepraszam bardzo Panie Przewodniczący mam prawo się bronić i nie pozwolę sobie szargać swoim nazwiskiem, że ja kłamię, nie pozwolę na to, bo ja nigdy nie kłamałam i kłamać nie mam zamiaru. Gminę znam bardzo dobrze i wiem jakie mienie mam jeżeli ktoś był na zebraniu wiejskim w Mierzynie i jest wniosek zresztą z Rady Sołeckiej Mierzyna i również z zebrania wiejskiego, żeby zabezpieczyć działkę, kupić pod budowę klubu, więc skąd nagle się ta działka wzięła, że Wójt ma tą działkę. Proszę Państwa nie pozwolę sobie na takie rzeczy, żeby przekazywać bzdurne rzeczy, bo należało przyjść do gminy tak jak robiły to inne grupy osób które składały projekty obywatelskie, przychodziły, uzgadniały czy to jest działka gminna, na co ona jest przeznaczona, czy można by. Sołectwo Mierzyn nie chce przychodzić, bo uważa że wie lepiej od nas. Jeżeli uważa, że wie lepiej to tak macie ze swoim projektem, bo projekt może miałby miejsce realizacji, bo robicie Państwo po to żeby tylko odrzucić i potem pokazywać jaka to Wójt jest zła i niedobra, bo nie ma dla Mierzyna miejsca na działkę pod budowę klubu.

*Sołtys Sołectwa Mierzyn J. Głowacki* – to ja Pani Wójt zrobię konfrontacje na zebraniu wiejskim i te dwie osoby przyprowadzę.

*Wójt Gminy* – ja nie będę szła na żadne konfrontacje bo Pan po prostu kłamie.

*Sołtys Sołectwa Mierzyn J. Głowacki* – dwie te osoby przyprowadzę które były wtedy ze mną.

*Przewodniczący RG* – tylko proszę Państwa na marginesie tego wszystkiego, bo nie wiem czy też te emocje nie są za wysokie, bo 300 tysięcy na budowę centrum kultury i z tego względu ten wniosek formalnie z tego względu również został odrzucony.

*Sołtys Sołectwa Mierzyn J. Głowacki* – nie tam było projektowanie.

*Przewodniczący RG* – wie Pan bierze się pod uwagę cały zakres inwestycji a nie tylko start. To tak jak robić stadion za 100 milionów.

*Radna E. Głowacka* – ja nie wiem w czym problem w ogóle, bo ludzie mają prawo zgłaszać jakie chcą wnioski, realne do wykonania oczywiście. My żeśmy to brali pod uwagę i to miał być sygnał, że jest w Mierzynie potrzeba taka.

*Przewodniczący RG* – a po za tym proszę Państwa żeby nie było takich dyskusji to regulamin związany z powołaniem Zespołu ds. Budżetu Obywatelskiego jest taki, że Zespół w tym zakresie jest niezależny i sam wydaje swoje decyzje.

*Radna E. Głowacka* – i bardzo dobrze i my nie mamy pretensji do Zespołu absolutnie i do nikogo.

*Przewodniczący RG* – pogłoski takie dochodzą, bo do mnie też takie pogłoski dochodzą.

*Radna E. Głowacka* – pogłoski to wie Pan co może być, jeden drugiemu powie coś i wy to roztrząsacie na Radzie, naprawdę to chwała Wam za to.

*Wójt Gminy* – ja też mam się prawo bronić i też chcę pokazać przed wyborcami że nie jestem kłamcą.

*Radna E. Głowacka* – ale Pani Wójt, ale to nie o to chodzi, ja myślę że to chodzi o to, że Rada Sołecka śmiała wystąpić z takim wnioskiem.

*Przewodniczący RG* – ale to co już tutaj Pani mówi to już jest prowokacja i tego chcielibyśmy uniknąć.

*Radna E. Głowacka* – można rozmawiać, dzwonić, pytać.

*Wójt Gminy* – chciałam kolejny temat powiedzieć, bo wiem że zaraz będzie znowu wielki artykuł, Rada Sołecka z Mierzyna występowała i chciała być uznana za stronę przy budowie masztu telefonii komórkowej.

*Sołtys Sołectwa Mierzyn J. Głowacki* – kto, kto?

*Wójt Gminy* – przepraszam Stowarzyszenie, Stowarzyszenie występowało i chciało być stroną przy budowie masztu telefonii komórkowej. Proszę Państwa zostało rzeczywiście po wyroku sądu uznane Stowarzyszenie za stronę i Stowarzyszenie przespało swój termin i nie wniosło odwołania, więc mimo że zostali powiadomieni skutecznie, otrzymali postanowienie o uznaniu za stronę, otrzymali decyzję przespałi i do dzisiaj się nie odwołali, więc miejcie to na uwadze że gdziekolwiek zobaczycie informacje że znowu coś jest nie tak, Stowarzyszenie nie odwołało się od budowy masztu.

*Radna E. Głowacka* – oczywiście że tak, czekamy jak maszty staną, wtedy się ludzie obudzą. Stowarzyszenie nie może, po prostu nie uznaliście Państwo nas i wszystko tak.

*Wójt Gminy* – Pani radna mówimy o czym innym.

*Radna E. Głowacka* – o czym?

*Wójt Gminy* – Stowarzyszenie zostało uznane za stronę.

*Radna E. Głowacka* – w tej chwili tak, po wyroku sądu.

*Wójt Gminy* – i otrzymało postanowienie o uznaniu za stronę.

*Radna E. Głowacka* – ja wiem.

*Wójt Gminy* – otrzymało decyzję, podejrzewam że nie bardzo wiedzieliście co z tym zrobić i nie odwołaliście się i taki jest efekt.

*Radna E. Głowacka* – prawnicy wiedzieli.

*Wójt Gminy* – nie wiedzieli bo ja rozmawiałam z prawnikiem.

*Radna E. Głowacka* – ale nie tym, Pani Wójt kto inny prowadzi tą sprawę, także spokojnie tak.  
*Wójt Gminy* – ach nie ten, dobrze.

*Przewodniczący RG* – jest adres do doręczeń tam gdzie są przekazywane dokumenty.

*Radna E. Głowacka* – i jaka kancelaria jest?

*Przewodniczący RG* – i w tym momencie trzeba tego adresu właściwego pilnować bezwzględnie środki podjąć.

*Radna E. Głowacka* – tam gdzie Pani Wójt niestety, jak by Pani Wójt do mnie zadzwoniła to ja bym Pani wskazała prawnika, który się tym zajmuje.

*Wójt Gminy* – ale zadzwoniłam do przedstawiciela Rady Sołeckiej, a nie do prawnika, zadzwoniłam do rady Sołeckiej, że minął termin i nie wnieśliście Państwo odwołania.

*Radna E. Głowacka* – ale to nie jest członek Stowarzyszenia.

*Wójt Gminy* – nie ważne, ale Rady Sołeckiej.

*Sołtys Sołectwa Mierzyn J. Głowacki* – ale to nie Rada Sołecka składała wniosek.

*Wójt Gminy* – nie ważne, powiadomiłam Was że nie wnieśliście odwołania w odpowiednim czasie. Wiecie Państwo dlatego chciałabym powiedzieć, że mimo uznania za strony, doręczenia w normalnym trybie wszystkich niezbędnych dokumentów odwołanie nie zostało wniesione, więc pozwolenie jest prawomocne i będzie wykonany najprawdopodobniej maszt.

*Wójt Gminy* – jeżeli mogę taka smutna informacja, ale chciałam Państwu przekazać, zadzwonił do mnie przed chwilą w czasie sesji jak wychodziłam przepraszam, poprzedni Wójt Gminy i prosił o poinformowanie wszystkich radnych którzy pracowali z Panem Zbigniewem Duziakiem, że w sobotę o 12:30 jest msza pogrzebowa. Więc kto zna, kto pracował z radnym w tym czasie przekazuje tą informację w Kościele w Dołujach o 12:30 w sobotę.

*Przewodniczący RG* – o godzinie 14:00 planujemy odsłonięcie Pomnika.

#### **Do pkt 25**

**W związku z wyczerpaniem porządku, Przewodniczący Rady Gminy zamknął obrady XVII sesji Rady Gminy Dobra w kadencji 2014 – 2018.**

PRZEWODNICZĄCY  
Rady Gminy  
.....  
mgr. Bartłomiej Miluch.....  
( podpis Przewodniczącego Rady Gminy )



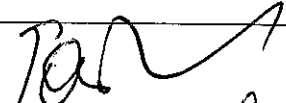
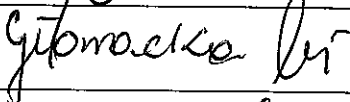







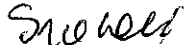

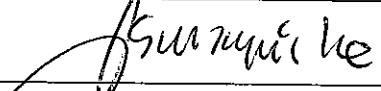

Protokołowała i sporządziła protokół: Helena Tomaszewska

INSPEKTOR  
.....  
mgr Helena Tomaszewska  
( podpis )

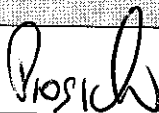

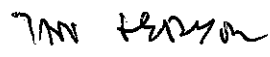


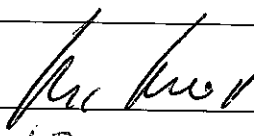

Protokół został przyjęty na sesji Rady Gminy Dobra Nr XVIII/2016 w dniu 29 października 2016r.



**Lista obecności Radnych Gminy Dobra  
na sesji w dniu 29 września 2016 r.**

Lp.	Imię i nazwisko	Podpis
1.	Czarnota Tomasz	
2.	Czubara Tomasz	
3.	Gadowski Zbigniew	
4.	Głowacka Ewa	
5.	Grochot Karol	
6.	Gruszczyńska Władysława	
7.	Halec Wojciech	
8.	Lindner Mariusz	
9.	Łodykowski Wiesław	
10.	Miluch Bartłomiej	
11.	Reszta Jarosław	
12.	Sromek Halina	
13.	Stachowicz Jerzy	
14.	Suszczyńska Hanna	
15.	Śliwiński Grzegorz	

**Lista obecności Sołtysów  
na sesji w dniu 29 września 2016 r.**

Lp.	Imię i Nazwisko	Sołectwo	Podpis
1.	Piotr Piosicki	Bezrzecze	
2.	Zbigniew Hedrych	Buk	—
3.	Eugeniusz Wawrzóła	Dobra	—
4.	Jowita Woziwodzka	Dołuje	—
5.	Arkadiusz Król	Grzepnica	
6.	Jan Skrzypczak	Łęgi	
7.	Jan Głowacki	Mierzyn	
8.	Piotr Tymosz	Rzędziny	—
9.	Waldemar Waszczuk	Skarbimierzyce	
10.	Krzysztof Stojkowski	Stolec	—
11.	Maria Boruń	Wąwelnica	
12.	Leokadia Rygielska	Wołczkowo	

### Lista osób zaproszonych na sesję w dniu 29 września 2016 r.

Lp.	Imię i Nazwisko	Funkcja	Podpis
1.	Marcin Momrost	zast. Przew. Pinguo Group	
2.	Katarzyna Dickernick	Biuro Komunikacji	
3.	Z. Jwona Nysa	Starosta RPPCIZ	
4.	Tomasz Kąkolwski	2-ic Kierownika WKI	
5.	MARIA BOHUTYN	prezesa Pinguo Group	
6.	Celina Walecka	dyrektora S. Dotyć	
7.	Imena Skupulka-Schfel	Dyrektor PSP w Mierzymiu	
8.	Beata Smetlowska	Dyrektor PSP Dobrze	
9.	Zaneta Lopy	pl. specjalista ds. podatków	
10.	Martyna Bielecka	Dyrektor PSP w Beznecach	
11.	Anna Bondymiska	Kierownik HEBKIE	
12.	Katarzyna Hamanicka	Dyrektor Sd B2	
13.	Andrzej Burdziejewski	Komendant Straznicy Gminnej	
14.	Chmielewska Martyna	Kierownik USOIOS	
15.	Justyna Hajdukiewicz	Dyrektor BCKiB	
16.	Joanna Kambre	Kierownik ZEPS w Dobrym	
17.	Krzysztof Przydasiewicz	dyrektor OPS w Dobrym	
18.	Andrzej Bedoncz	Zast. Powiaty w Policach	
19.	Manusia Samelka	Zast. Powiaty Policach	
20.			