

RAPORT O STANIE GMINY



2024



SPIS TREŚCI

WSTĘP.....	5
STRESZCZENIE.....	6
1. INFORMACJE OGÓLNE NT. STANU GMINY.....	11
1.1. CHARAKTERYSTYKA GMINY DOBRA.....	11
1.2. SYTUACJA DEMOGRAFICZNA.....	12
1.3. POZIOM BEZROBOCIA.....	16
1.4. PODMIOTY GOSPODARCZE NA TERENIE GMINY.....	18
1.4.1. ZEZWOLENIA NA SPRZEDAŻ NAPOJÓW ALKOHOLOWYCH.....	19
1.4.2. LICENCJE NA PRZEWOZY OSÓB TAKSÓWKĄ.....	23
2. FINANSE GMINY DOBRA.....	24
2.1. DOCHODY BUDŻETU GMINY DOBRA W ROKU 2024.....	24
2.2. WYDATKI BUDŻETU GMINY DOBRA W ROKU 2024.....	30
3. GOSPODARKA KOMUNALNA I ŚRODOWISKO.....	33
3.1. INFRASTRUKTURA DROGOWA.....	33
3.2. TRANSPORT PUBLICZNY.....	37
3.2.1. KOMUNIKACJA AUTOBUSOWA.....	37
3.2.2. BIKE_S – SZCZECIŃSKI ROWER MIEJSKI NA TERENIE GMINY DOBRA.....	41
3.3. INFRASTRUKTURA TECHNICZNA.....	43
3.3.1. KANALIZACJA DESZCZOWA.....	44
3.3.2. SIECI SANITARNE /GOSPODARKA ŚCIEKOWA.....	45
3.3.3. SIECI WODOCIĄGOWE.....	48
3.4. MELIORACJE.....	49
3.5. GOSPODARKA NIERUCHOMOŚCIAMI.....	49
3.5.1. WIELOLETNI PROGRAM GOSPODAROWANIA MIESZKANIOWYM ZASOBEM GMINY DOBRA NA LATA 2023-2027.....	50
3.5.2. ZASOBY MIESZKANIOWE GMINY.....	51
3.6. GOSPODARKA ODPADAMI KOMUNALNYMI.....	53
3.6.1. CZĘSTOTLIWOŚĆ ODBIORU ODPADÓW.....	53
3.6.2. OPŁATY ZA WYWÓZ ODPADÓW.....	54
3.6.3. MASA ODEBRANYCH ODPADÓW KOMUNALNYCH.....	56
3.6.4. ANALIZA STRUMIENIA WYTWORZONYCH ODPADÓW NA TERENIE GMINY DOBRA NA PRZESTRZENI LAT 2023 I 2024.....	57
3.6.5. PUNKT SELEKTYWNEGO ZBIERANIA ODPADÓW KOMUNALNYCH.....	60
3.6.6. POZIOM RECYKLINGU I SKŁADOWANIA ODPADÓW.....	62



3.6.7. KOSZTY FUNKCJONOWANIA SYSTEMU GOSPODARKI ODPADAMI KOMUNALNYMI W GMINIE DOBRA W ZWIĄZKU Z ICH ODBIOREM, ODZYSKIEM, RECYKLINGIEM I UNIESZKODLIWIANIEM	64
3.6.8. WSTĘPNE KONSULTACJE RYNKOWE	65
3.6.9. KONTROLE W ZAKRESIE GOSPODARKI ODPADAMI.....	65
3.6.10. DZIAŁANIA EDUKACYJNE	67
3.7 OCHRONA ŚRODOWISKA NATURALNEGO.....	68
3.7.1. OBSZARY I OBIEKTY CHRONIONE NA OBSZARZE GMINY.....	71
3.7.2. PROGRAM OCHRONY ŚRODOWISKA GMINY DOBRA NA LATA 2024 - 2028 Z UWZGLĘDNIENIEM PERSPEKTYWY DO ROKU 2032	76
3.7.3. USUWANIE BARSZCZU SOSNOWSKIEGO.....	78
3.7.4. PROGRAM USUWANIA AZBESTU.....	79
3.7.5. PROGRAM CZYSTE POWIETRZE	80
3.7.6. GOSPODARKA ŚCIEKOWA.....	82
3.7.7. CZYSTOŚĆ I PORZĄDEK	84
3.8 OPIEKA NAD ZWIERZĘTAMI.....	84
3.8.1. PROGRAM OPIEKI NAD ZWIERZĘTAMI	84
3.8.2. DZIAŁALNOŚĆ SCHRONISKA.....	86
4. KIERUNKI ROZWOJU GMINY	97
4.1 STRATEGIA ROZWOJU GMINY	97
4.2. PLANOWANIE PRZESTRZENNE	97
4.2.1. MIEJSCOWE PLANY ZAGOSPODAROWANIA PRZESTRZENNEGO	98
4.2.2. PLAN OGÓLNY.....	101
5. INWESTYCJE.....	102
6. SPRAWY SPOŁECZNE	115
6.1. OŚWIATA I WYCHOWANIE.....	115
6.1.1. ORGANIZACJA SIECI SZKÓŁ W GMINIE	115
6.1.2. STAN REALIZACJI ZADAŃ OŚWIATOWYCH GMINY NA RZECZ UCZNIÓW I SZKÓŁ.....	118
6.1.3. KADRA I SYSTEM DOSKONALENIA ZAWODOWEGO	124
6.1.4. POZIOM NAUCZANIA.....	127
6.1.5. BAZA LOKALOWA	129
6.2. OPIEKA NAD DZIEĆMI DO LAT 3	131
6.3. POLITYKA SPOŁECZNA	133
6.3.1. ZASIŁKI, ŚWIADCZENIA, DODATKI.....	133
6.3.2. DZIAŁANIA PODEJMOWANE NA RZECZ OSÓB BEZDOMNYCH.....	146
6.3.3. WSPIERANIE RODZINY I PIECZA ZASTĘPCZA	146
6.3.4. PROGRAM „OPIEKA WYTCHEŃNIOWA” – edycja 2024 r.....	147



6.3.5. „DZIENNY DOM SENIOR +”	148
6.3.6. STRATEGIA ROZWIĄZYWANIA PROBLEMÓW SPOŁECZNYCH GMINY DOBRA NA LATA 2023-2030	148
6.3.7. GMINNY PROGRAM PRZECIWDZIAŁANIA PRZEMOCY W RODZINIE ORAZ OCHRONY OFIAR PRZEMOCY DOMOWEJ NA LATA 2024-2028	150
6.3.8. ŚWIETLICE WIEJSKIE.....	151
6.4. OCHRONA ZDROWIA	152
6.4.1. OŚRODKI ZDROWIA	152
6.4.2. GMINNY PROGRAM PROFILAKTYKI I ROZWIĄZYWANIA PROBLEMÓW ALKOHOLOWYCH ORAZ PRZECIWDZIAŁANIA NARKOMANII	153
6.5. KULTURA.....	155
6.5.1. GMINNE CENTRUM KULTURY I BIBLIOTEK	155
6.5.1.1. REALIZACJA ZADAŃ Z ZAKRESU KULTURY W KLUBIE W DOBREJ I JEJ FILIACH	155
6.5.1.2. REALIZACJA ZADAŃ Z ZAKRESU KULTURY W BIBLIOTECE PUBLICZNEJ W DOBREJ I JEJ FILIACH.....	158
6.5.2. WYDARZENIA OGÓLNOGMINNE	161
6.5.3. WYDARZENIA W SOŁECTWACH.....	162
6.6. SPORT I REKREACJA	163
6.6.1. OBIEKTY SPORTOWO-REKREACYJNE	163
6.6.2. ŚCIEŻKI ROWEROWE.....	169
6.6.3. WYDARZENIA SPORTOWO-REKREACYJNE	171
6.7. OCHRONA DZIEDZICTWA KULTUROWEGO	173
6.7.1. EWIDENCJA ZABYTKÓW.....	173
6.7.2. GMINNY PROGRAM OPIEKI NAD ZABYTKAMI	174
6.7.3. DOTACJE NA PRACE KONSERWATORSKIE, RESTAURATORSKIE LUB ROBOTY BUDOWLANE PRZY ZABYTKACH	176
7. BEZPIECZEŃSTWO PUBLICZNE I OCHRONA PRZECIWPOŻAROWA.....	177
7.1. ZARZĄDZANIE KRYZYSOWE.....	177
7.2. OCHOTNICZA STRAŻ POŻARNA.....	181
7.3. OBRONNOŚĆ I OBRONA CYWILNA	185
7.4. BEZPIECZEŃSTWO I PORZĄDEK W PRZESTRZENI PUBLICZNEJ	188
7.4.1. POLICJA	188
7.4.2. STRAŻ GMINNA.....	190
8. PROGRAMY WSPIERAJĄCE RODZINY.....	193
8.1. KARTA DUŻEJ RODZINY.....	193
8.2. ZACHODNIOPOMORSKA KARTA SENIORA.....	194
8.3. ZACHODNIOPOMORSKA KARTA RODZINY.....	194
8.4. SZCZECIŃSKA KARTA RODZINNA	195



8.5. PROGRAM BEZPŁATNYCH PRZEJAZDÓW DLA UCZNIÓW	197
9. PARTYCYPACJA OBYWATELSKA	199
9.1. WYBORY.....	199
9.1.1. WYBORY SAMORZĄDOWE	199
9.1.2. WYBORY SOŁTYSÓW I RAD SOŁECKICH	199
9.2. BUDŻET OBYWATELSKI	200
9.3. FUNDUSZ SOŁECKI	203
9.4. WSPÓŁPRACA Z ORGANIZACJAMI POZARZĄDOWYMI	206
9.4.1. OTWARTE KONKURSY OFERT.....	206
9.4.2. POZOSTAŁE FORMY WSPÓŁPRACY SAMORZĄDU Z ORGANIZACJAMI POZARZĄDOWYMI	207
9.4.3. POZOSTAŁE FORMY POMOCY FINANSOWEJ	209
9.4.4. WSPÓŁPRACA Z INNYMI SAMORZĄDAMI.....	215
10. ADMINISTRACJA	217
10.1. URZĄD GMINY DOBRA.....	217
10.2. OŚRODEK POMOCY SPOŁECZNEJ W DOBREJ.....	220
10.3. SCHRONISKO DLA BEZDOMNYCH ZWIERZĄT W DOBREJ	220
10.4. ZESPÓŁ EKONOMICZNO – ADMINISTRACYJNY SZKÓŁ	223
10.5. PUBLICZNA SZKOŁA PODSTAWOWA W BEZRZECZU	225
10.6. PUBLICZNA SZKOŁA PODSTAWOWA IM. K.I. GAŁCZYŃSKIEGO W DOBREJ	227
10.7. PUBLICZNA SZKOŁA PODSTAWOWA W DOŁUJACH	228
10.8. PUBLICZNA SZKOŁA PODSTAWOWA IM. PRYJACIÓŁ DZIECI W MIERZYNI	229
10.9. PUBLICZNA SZKOŁA PODSTAWOWA W RZĘDZINACH	231
10.10. ZESPÓŁ PRZEDSZKOLI W MIERZYNI.....	232
10.11. GMINNE CENTRUM KULTURY I BIBLIOTEK.....	233
11. REALIZACJA UCHWAŁ RADY GMINY DOBRA	235
12. STRATEGICZNE PROJEKTY INWESTYCYJNE	250
12.1. BRANŻOWE CENTRUM UMIEJĘTNOŚCI	250
12.2. PROGRAM PRZEBUDOWY DRÓG POWIATOWYCH NA TERENIE POWIATU POLICKIEGO NA LATA 2025-2029	251
12.3. POROZUMIENIE TERYTORIALNE SZCZECIŃSKIEGO OBSZARU METROPOLITALNEGO	252
12.4. ZACHODNIA OBWODNICA SZCZECINA	253
13. GMINA DOBRA W RANKINGACH.....	255
PODSUMOWANIE.....	256
ZAŁĄCZNIK NR 1 – REMONTY DRÓG GMINNYCH W 2024 ROKU	257
ZAŁĄCZNIK NR 2 – WYKAZ OBOWIĄZUJĄCYCH MIEJSCOWYCH PLANÓW ZAGOSPODAROWANIA PRZESTRZENNEGO.....	260



WSTĘP

Szanowni Mieszkańcy naszej Gminy,

Rok 2024 był czasem wyborów i zmian w strukturach samorządowych, które przyniosły w naszej Gminie zmianę na stanowisku Wójta. Głosami mieszkańców powołano też nową Radę Gminy, a w wyborach sołectkich dokonali Państwo wyboru Sołtysów. Obejmując w maju 2024 r. zaszczytną funkcję Wójta, przejęłam odpowiedzialność za rozwój naszej Gminy oraz jakość życia mieszkańców. Z satysfakcją stwierdzam, iż w ciągu kilku miesięcy urzędowania, udało się wypracować zmiany i spełnić pierwsze wyborcze obietnice dotyczące m.in. zwiększenia częstotliwości wywozu odpadów. W 2024 r. kontynuowaliśmy rozpoczęte inwestycje, w tym budowę obiektu sportowego z basenem w Bezrzeczu, na którego realizację skutecznie pozyskaliśmy dofinansowanie w wysokości 10 mln złotych ze środków Ministerstwa Sportu i Turystyki. Rozpoczęliśmy też nowe zadania, związane m.in. z poprawą jakości dróg, wodociągów i kanalizacji w naszej gminie.

Prezentowany Raport o stanie gminy za 2024 r. zawiera najważniejsze informacje nt. zasobów, potencjałów i stanu gminy Dobra. Jest formą przeglądu stanu istniejącego i przedstawia rzetelny obraz naszej gminy, prezentując sukcesy, atuty, jak i obszary wymagające poprawy. W Raporcie znajdą Państwo sprawozdanie z tego, co udało się zrealizować oraz jakie zmiany i inwestycje są przed nami. Wierzę, że niniejszy raport nie tylko umożliwi obiektywną ocenę naszej pracy, ale będzie też stanowił źródło wiedzy i inspiracji do dalszych działań na rzecz naszej małej ojczyzny.

Magdalena Zagrodzka

Wójt Gminy Dobra



STRESZCZENIE

Wprowadzenie

Raport o stanie gminy Dobra za 2024 rok przedstawia kompleksowy obraz działalności gminy w kluczowych obszarach, takich jak demografia, finanse, infrastruktura, edukacja, kultura, sport, zdrowie, bezpieczeństwo i ochrona środowiska. Gmina Dobra, dynamicznie rozwijający się obszar w województwie zachodniopomorskim, zмага się z wyzwaniami wynikającymi z szybkiego wzrostu liczby mieszkańców, presji urbanizacyjnej i ograniczeń infrastrukturalnych. Niniejsze streszczenie podsumowuje główne osiągnięcia, wyzwania i priorytety na przyszłość, odpowiadając na potrzeby mieszkańców i wskazując kierunki rozwoju.

Sytuacja Demograficzna

Liczba zameldowanych mieszkańców gminy Dobra w 2024 roku osiągnęła 26 406, co oznacza wzrost o 2,9% w porównaniu z 2023 rokiem. Największy przyrost odnotowano w Mierzynie (+1419 mieszkańców), Grzepnicy (+124,91%) i Wołczkowie (+578). Dynamiczny wzrost populacji zwiększa zapotrzebowanie na infrastrukturę oświatową, drogową i komunalną. Wyzwaniem pozostaje dostosowanie usług do rosnącej liczby mieszkańców, szczególnie w miejscowościach o najwyższej dynamice rozwoju.

Finanse Gminy

Dochody gminy w 2024 roku wyniosły 232,99 mln zł (93,37 % planu), a wydatki 235,85 mln zł (91,53 % planu), generując deficyt w wysokości 2,85 mln zł. Gmina pozyskała środki zewnętrzne, w tym 10 mln zł na budowę basenu w Bezzeczu. Deficyt i priorytetyzacja kosztownych inwestycji, takich jak wspomniany basen (45 mln zł), budzą pytania o alokację zasobów w obliczu pilniejszych potrzeb, takich jak drogi i kanalizacja. W 2025 roku konieczne będzie lepsze dostosowanie budżetu do strategicznych priorytetów.



Inwestycje

W 2024 roku kontynuowano kluczowe inwestycje, w tym budowę obiektu sportowego z basenem w Bezzeczcu, podpisaną przez poprzednią wójt tuż przed końcem kadencji. Choć inwestycja ta wzmacnia infrastrukturę rekreacyjną, jej priorytetowość jest dyskusyjna wobec rosnących potrzeb drogowych i komunalnych. Rozpoczęto również rozbudowę infrastruktury: 4,37 km nowej sieci kanalizacyjnej i 2,87 km wodociągowej. Wyzwaniem pozostaje przygotowanie do wzrostu ruchu drogowego po otwarciu Zachodniej Obwodnicy Szczecina i Obwodnicy Mierzyna w 2028 roku, co wymaga przyspieszenia prac nad Obwodnicą Wołczkowa i drogą łączącą Wołczkowo z Bezzeczczem.

Strategia Rozwoju

Brak aktualnej strategii od 2021 roku ograniczał spójność działań gminy. Nowa Strategia na lata 2025–2034, której opracowanie rozpoczęto w 2024 roku, ma na celu zdefiniowanie priorytetów, takich jak infrastruktura, planowanie przestrzenne i ochrona środowiska, z uwzględnieniem potrzeb mieszkańców.

Planowanie Przestrzenne

Brak aktualnych miejscowych planów zagospodarowania przestrzennego (MPZP) dla wielu obszarów gminy prowadzi do chaosu przestrzennego, wynikającego z dużej liczby decyzji o warunkach zabudowy (WZ). W 2024 roku odnotowano znaczący napływ wniosków WZ, co sprzyja niekontrolowanemu rozrostowi zabudowy mieszkaniowej, szczególnie w Mierzynie i Bezzeczcu. Skutkuje to przeciążeniem dróg, problemami estetycznymi i trudnościami z zapewnieniem infrastruktury. Rozpoczęto prace nad nowymi MPZP, które mają ograniczyć chaos przestrzenny i wspierać zrównoważoną urbanizację.

Infrastruktura Techniczna

Ograniczenia w podłączaniu nowych inwestycji do sieci kanalizacyjnej i wodociągowej zmuszają do korzystania ze studni głębinowych i szamb, co zwiększa ryzyko zanieczyszczenia środowiska i obniża komfort życia mieszkańców. Niedostateczna sieć kanalizacji deszczowej powoduje lokalne podtopienia, szczególnie w Mierzynie i Bezzeczcu. W 2024 roku zainwestowano w nowe zbiorniki retencyjne (np. przy ul. Ozdobrej) i rozbudowę sieci, ale dalsza modernizacja, w tym stacji uzdatniania wody i oczyszczalni ścieków, jest niezbędna.



Gospodarka Komunalna i Ochrona Środowiska

Gmina osiągnęła wysoki poziom segregacji odpadów, co wspiera efektywne zarządzanie gospodarką komunalną. Uchwałą Nr L/664/2024 Rady Gminy Dobra z dnia 21 marca 2024 roku przyjęto Program Ochrony Środowiska na lata 2024–2028 z perspektywą do 2032 roku, który określa cele związane z poprawą jakości wód, powietrza i ochroną bioróżnorodności, zgodnie z zasadą zrównoważonego rozwoju. Program jednak nie uwzględnił kluczowych wytycznych Studium Uwarunkowań i Kierunków Zagospodarowania Przestrzennego (SUiKZP) dotyczących ochrony przyrody, takich jak ustanowienie trzech zespołów przyrodniczo-krajobrazowych oraz innych form ochrony przyrody. W rezultacie wiele cennych obszarów i obiektów przyrodniczych, szczególnie w silnie urbanizującej się gminie rolniczej, pozostaje narażonych na presję inwestycyjną, co budzi obawy o utratę walorów przyrodniczych, w tym w sąsiedztwie Rezerwatu Świdwie. W 2024 roku zainwestowano w nowe zbiorniki retencyjne (np. przy ul. Ozdobnej w Mierzynie), wspierające gospodarkę wodami opadowymi. Wyzwaniem pozostaje ograniczenie wpływu szamb i niekontrolowanego odprowadzania wód opadowych, które zwiększają ryzyko zanieczyszczenia wód gruntowych. W kolejnych latach Program Ochrony Środowiska powinien zostać uzupełniony o działania wzmacniające ochronę przyrody i rozwój zielonej infrastruktury.

Edukacja

Sytuacja oświaty w Gminie Dobra charakteryzuje się dynamicznym rozwojem, odpowiadającym na rosnące potrzeby edukacyjne mieszkańców. W 2024 r. sieć oświatowa Gminy Dobra obejmowała 5 publicznych szkół podstawowych i 4 placówki przedszkolne, a także 10 niepublicznych przedszkoli i 4 niepubliczne punkty przedszkolne. Gmina Dobra aktywnie inwestuje w rozwój infrastruktury oświatowej. W budżecie na 2024 rok uwzględniono m.in. budowę nowego przedszkola w Bezzreczu oraz nowej szkoły podstawowej w Dołujach. Ponadto, realizowane są projekty związane z rozbudową i modernizacją istniejących placówek, aby sprostać rosnącej liczbie uczniów. Gmina Dobra wspiera rozwój edukacyjny poprzez przyznawanie stypendiów dla uczniów szczególnie zdolnych oraz organizowanie programów motywacyjnych dla nauczycieli. Gmina Dobra, będąc jedną z najszybciej rozwijających się gmin w regionie, stoi przed wyzwaniami związanymi z zapewnieniem odpowiedniej liczby miejsc w placówkach oświatowych oraz utrzymaniem



wysokiej jakości edukacji. Dalsze inwestycje w infrastrukturę i kadry nauczycielskie są kluczowe dla sprostania tym wyzwaniom.

Kultura i Sport

Działania kulturalne obejmowały wydarzenia lokalne, takie jak festyny i warsztaty, organizowane przez Gminny Ośrodek Kultury. W sporcie kontynuowano rozwój infrastruktury, m.in. poprzez wspomniany basen w Bezzreczu. Wyzwaniem pozostaje zapewnienie równego dostępu do oferty kulturalnej i sportowej we wszystkich miejscowościach gminy.

Zdrowie i Opieka Społeczna

Gmina wspierała dostęp do podstawowej opieki zdrowotnej i programów profilaktycznych, takich jak szczepienia. Wzrost liczby mieszkańców, szczególnie seniorów, zwiększa zapotrzebowanie na usługi opiekuńcze i medyczne, co wymaga dalszego rozwoju infrastruktury zdrowotnej.

Bezpieczeństwo

Działania na rzecz bezpieczeństwa obejmowały współpracę z policją, strażą gminną i OSP. W 2024 roku zwiększono liczbę patroli i inwestycje w monitoring, ale rosnące natężenie ruchu drogowego wymaga dalszych działań, takich jak poprawa infrastruktury drogowej i sygnalizacji świetlnej.

Współpraca z Mieszkańcami

W 2024 roku gmina finansowała projekty w ramach budżetu obywatelskiego, wspierając inicjatywy mieszkańców. Brak jednak szerszych mechanizmów konsultacji społecznych. W grudniu 2024 roku podjęto uchwałę (Nr X/97/2024) o opracowaniu Strategii Rozwoju na lata 2025–2034, która przewiduje szerokie konsultacje z mieszkańcami, co stanowi krok w kierunku większego zaangażowania społeczności.

Perspektywy na Przyszłość

Gmina Dobra stoi przed kluczowymi wyzwaniami, które wymagają priorytetowych działań w latach 2025–2030:

- Infrastruktura drogowa: Przyspieszenie inwestycji, takich jak Obwodnica Wołczkowa, w odpowiedzi na rosnący ruch drogowy.



- Infrastruktura komunalna: Modernizacja i rozbudowa oczyszczalni ścieków w Redlicy oraz sieci kanalizacyjnej w odpowiedzi na rosnącą liczbę mieszkańców, w tym szacowaną populację niezameldowaną.
- Rozbudowa sieci wodno-kanalizacyjnej i deszczowej, eliminacja szamb i poprawa gospodarki wodami opadowymi.
- Planowanie przestrzenne: Uchwalenie Planu Ogólnego i wdrożenie nowych planów miejscowych w celu ograniczenia chaosu przestrzennego.
- Zrównoważony rozwój: Wzmocnienie ochrony środowiska i rozwój zielonej infrastruktury.
- Zaangażowanie mieszkańców: Rozbudowa mechanizmów konsultacji społecznych, szczególnie w ramach nowej strategii.

Podsumowanie

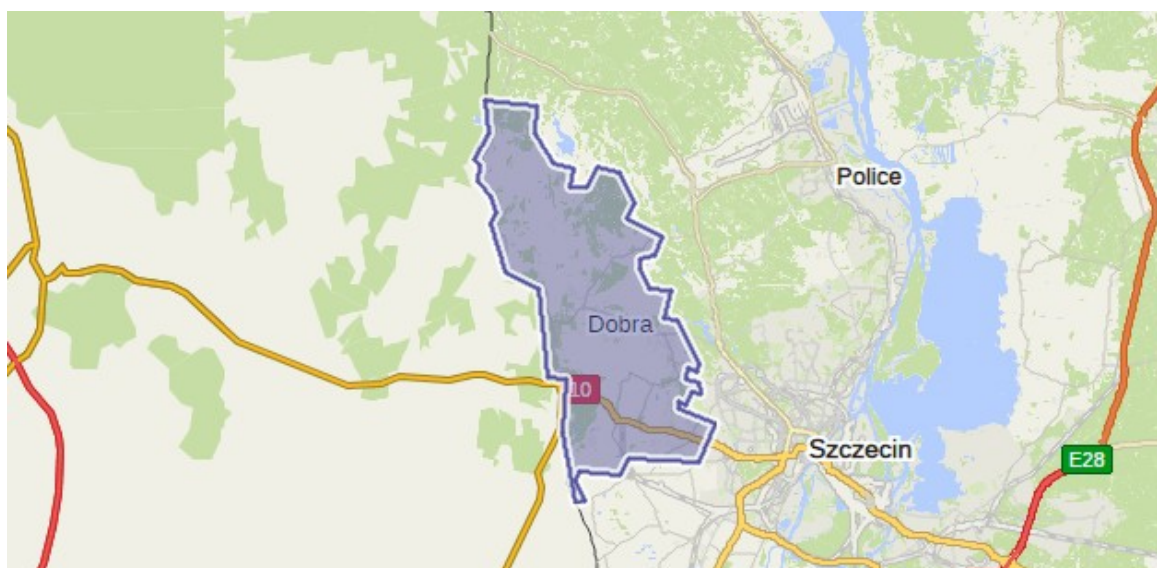
Raport o stanie gminy Dobra 2024 ukazuje dynamiczny rozwój, ale także wyzwania związane z szybkim wzrostem populacji, ograniczeniami infrastrukturalnymi i chaosem przestrzennym. Inwestycje w oświatę, infrastrukturę i kulturę, a także rozpoczęcie prac nad nową strategią rozwoju, tworzą podstawy do zrównoważonego rozwoju. Dalsze działania powinny skupić się na modernizacji infrastruktury, poprawie planowania przestrzennego i większym zaangażowaniu mieszkańców, aby sprostać oczekiwaniom społeczności i zapewnić wysoki komfort życia.

1. INFORMACJE OGÓLNE NT. STANU GMINY

1.1. CHARAKTERYSTYKA GMINY DOBRA

Gmina Dobra jest gminą wiejską usytuowaną w zachodniej części województwa zachodniopomorskiego, w powiecie polickim. Centralnym ośrodkiem gminy jest wieś Dobra, gdzie zlokalizowana jest siedziba władz gminnych oraz większość wydziałów i jednostek organizacyjnych. Administracyjnie gmina podzielona jest na 12 sołectw.

Od północy i północnego wschodu gmina graniczy z gminą Police, od południa z gminą Kołbaskowo, a od wschodu z miastem Szczecin, wchodząc w obszar Szczecińskiego Obszaru Metropolitalnego. Atutem gminy jest położenie przygraniczne – od zachodu gmina sąsiaduje bezpośrednio z powiatem Vorpommern – Greifswald, w kraju związkowym Meklemburgia - Pomorze Przednie w Republice Federalnej Niemiec. Przez gminę Dobra prowadzi droga krajowa nr 10, łącząca dawne przejście graniczne w Lubieszynie ze Szczecinem.



Obszar gminy obejmuje 110,28 km² zróżnicowanego geograficznie terenu, którego 25% powierzchni stanowią lasy. Północno-zachodnia część gminy usytuowana jest na obszarze Puszczy Wkrzańskiej, która rozciąga się po obu stronach granicy. W polskiej części, najcenniejszym ze względów przyrodniczych jest Rezerwat Świdwie – unikatowy w skali europejskiej rezerwat ptactwa wodnego i błotnego, który w 1984 r. wpisany został do Międzynarodowej Konwencji Ramsar. Rezerwat jest także węzłem pieszych i rowerowych

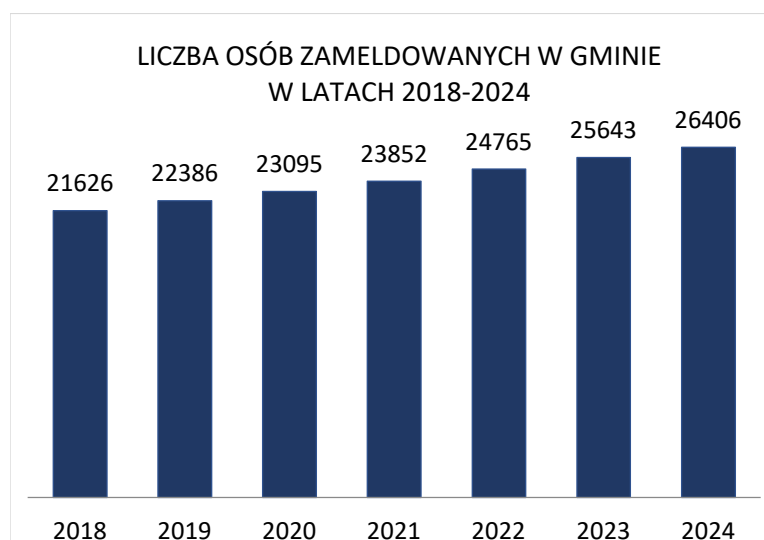


szlaków turystycznych: Puszcza Wkrzańska, Szlak Parków i Pomników Przyrody, Szlak Pogranicza, pieszy Szlak Puszczy Wkrzańskiej im. Stefana „Taty” Kaczmarka.

Gmina Dobra, poza walorami przyrodniczymi, jest także interesującym miejscem dla pasjonatów historii. Postać mieszkającej w Rzędzinach XIX-wiecznej angielskiej pisarki Elizabeth von Arnim, stała się inspiracją do organizacji „Festiwalu Róż”, który przyciąga co roku nie tylko mieszkańców gminy, ale także gości z terenu województwa oraz przygranicznych niemieckich miejscowości. Wśród wartych do zobaczenia obiektów należą m.in. wpisane do rejestru zabytków kościoły w Bezzeczcu, Buku, Dobrej, Kościeńcu, Mierzynie, Stolcu, Wąwelnicy, Wołczkowie, kompleks parkowo-pałacowy wraz z kościołem w Stolcu, przykościelne cmentarze, wiatrak koźlak w Mierzynie, park dworski w Skarbimierzycach.

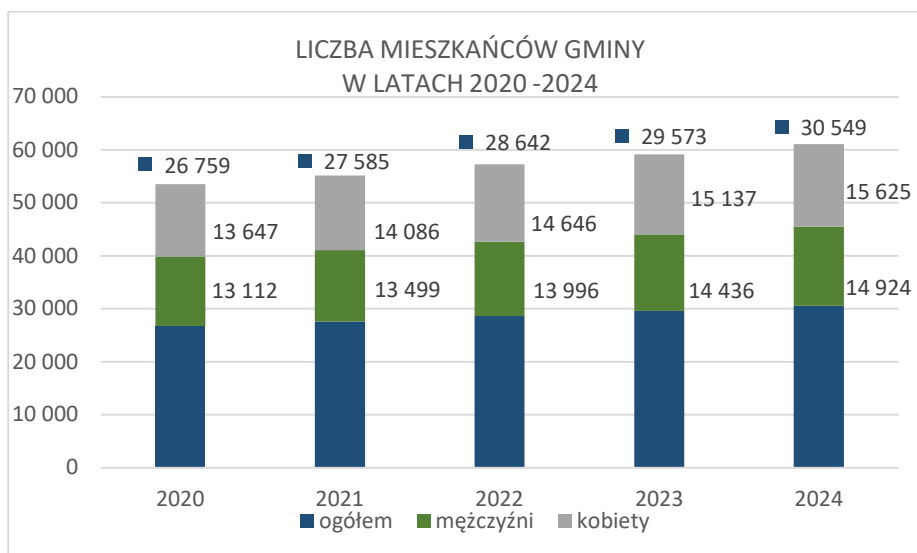
1.2. SYTUACJA DEMOGRAFICZNA

Na terenie Gminy Dobra, według stanu na dzień 31 grudnia 2024 r. zameldowanych było 26 406 osób, w tym 13 687 kobiet (51,83%) oraz 12 719 (48,17%) mężczyzn. W stosunku do roku 2023 nastąpił wzrost liczby zameldowanych na poziomie 2,9% (763 osoby, w tym 414 kobiet i 349 mężczyzn). Wśród mieszkańców gminy przeważają osoby w wieku produkcyjnym (18 - 60 lat), których liczba stanowi 59,42 % ogółu zameldowanych (8132 kobiety, 7560 mężczyzn). Dzieci i młodzież do 18 roku życia stanowią 23,53 %, natomiast osoby z kategorii wiekowej 60+ stanowią 17,59 % ogółu zameldowanych mieszkańców gminy.

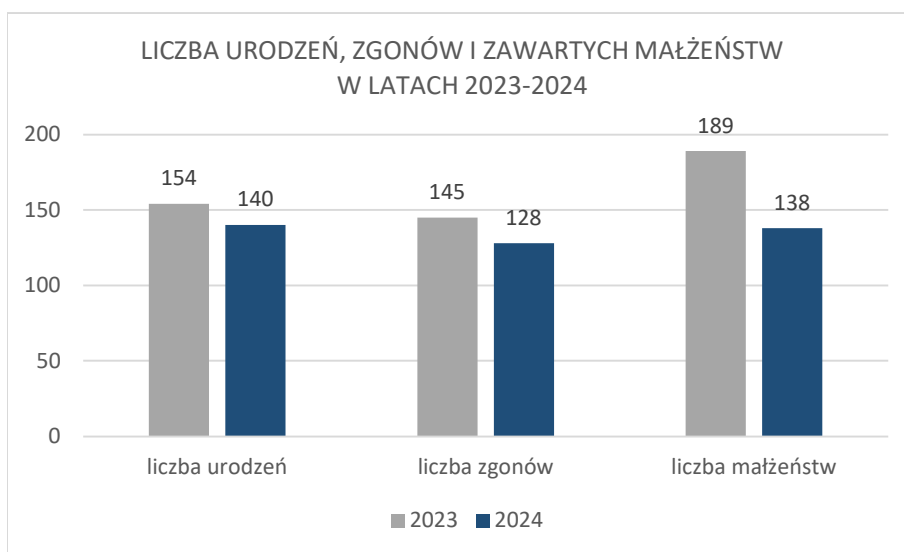




Analizując dane zauważyć można, iż sukcesywnie wzrasta ogólna liczba mieszkańców gminy (osoby zameldowane oraz osoby przebywające czasowo, powyżej 3 miesięcy). Według danych GUS na dzień 30 czerwca 2024 r. w gminie Dobra zamieszkiwało 30 549 osób, z czego większość stanowiły kobiety. Szczegółowe dane nt. zmieniającej się liczby mieszkańców z podziałem na płeć, zaprezentowano na wykresie.



W porównaniu do roku 2023, w gminie Dobra odnotowano spadek zarejestrowanych urodzeń, zgonów oraz zawartych małżeństw. Porównanie danych za lata 2023-2024 prezentuje poniższy wykres.



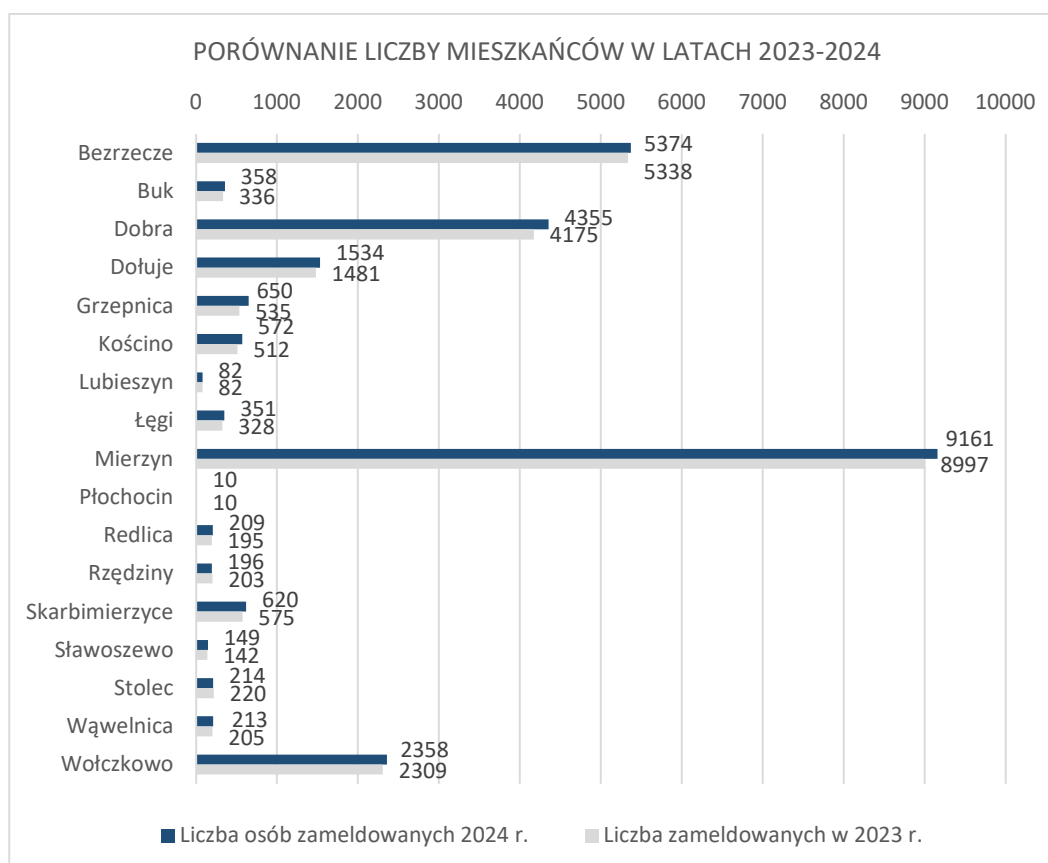


Wpływ na liczbę ludności w gminie, oprócz przyrostu naturalnego, ma saldo migracji. Fakt osiedlania się na terenie gminy nowych mieszkańców, przybywających głównie ze Szczecina, świadczy o jej atrakcyjności i ma duże znaczenie dla perspektyw dalszego rozwoju. Poniższe dane ukazują, jak zmieniała się liczba mieszkańców Gminy w latach 2023 - 2024.

Migracje na pobyt stały wewnętrzne i zagraniczne (dane na dzień 30 czerwca 2024 r.)

	JEDNOSTKA	2024
Ogółem	-	24
Na 1000 ludności	-	1,58
Migracje wewnętrzne na pobyt stały - napływ	osoba	727
Migracje zagraniczne na pobyt stały - imigracja	osoba	15
Migracje wewnętrzne na pobyt stały - odpływ	osoba	243
Migracje zagraniczne na pobyt stały - emigracja	osoba	1
Saldo migracji wewnętrznych	osoba	484
Saldo migracji zagranicznych	osoba	14

źródło Dane GUS Bank Danych Lokalnych





Struktura ludności 2018-2024 w poszczególnych miejscowościach

Lp.	Miejscowość	Liczba osób zameldowanych 2018 r.	Kobiety	Mężczyźni	Liczba osób zameldowanych 2024 r.	Kobiety	Mężczyźni	
1.	Bezrzecze	4840	2506	2334	5374	2795	2579	+ 11,03 %
2.	Buk	306	150	156	358	180	178	+ 16,99 %
3.	Dobra	3582	1736	1646	4355	2262	2093	+ 21,58 %
4.	Dołuje	1209	600	609	1534	774	760	+ 26,88 %
5.	Grzepnica	289	134	155	650	325	325	+124,91%
6.	Kościno	301	162	139	572	305	267	+ 90,03 %
7.	Lubieszyn	96	45	51	82	39	43	- 14,58 %
8.	Łęgi	292	145	147	351	174	177	+ 20,20 %
9.	Mierzyn	7742	4008	3734	9161	4804	4357	+ 18,32 %
10.	Płochocin	8	3	5	10	4	6	+25 %
11.	Redlica	157	81	76	209	109	100	+ 33,12 %
12.	Rzędziny	227	107	120	196	97	99	- 13,65 %
13.	Skarbimierzyce	469	244	225	620	310	310	+ 32,19 %
14.	Sławoszewo	114	60	54	149	76	73	+ 30,70 %
15.	Stolec	236	110	126	214	106	108	- 9,32 %
16.	Wąwelnica	178	90	88	213	106	107	+ 19,66 %
17.	Wołczkowo	1780	909	871	2358	1221	1137	+ 32,47 %
RAZEM		21 826	11 090	10 536	26 406	13 687	12 719	+20,98%

Zaprezentowane powyżej dane wskazują na sukcesywny wzrost liczby ludności w większości miejscowości gminy Dobra. Największy przyrost % liczby mieszkańców, w odniesieniu do roku 2018, zaobserwowano w miejscowościach Grzepnica (+124,91%) oraz Kościno (+90,03%). W ujęciu osobowym, w prezentowanym okresie najwięcej osób zameldowanych przybyło w miejscowościach: Mierzyn (1419), Dobra (773), Wołczkowo (578) oraz Bezrzecze (534). Spadek ludności, w odniesieniu do roku 2018 zaobserwowano jedynie w 3 gminnych miejscowościach: Stolec (22), Rzędziny (31) oraz Lubieszyn (14). W odniesieniu do danych z 2023 r. liczba ludności w miejscowościach Płochocin oraz Lubieszyn w 2024 r. utrzymała się

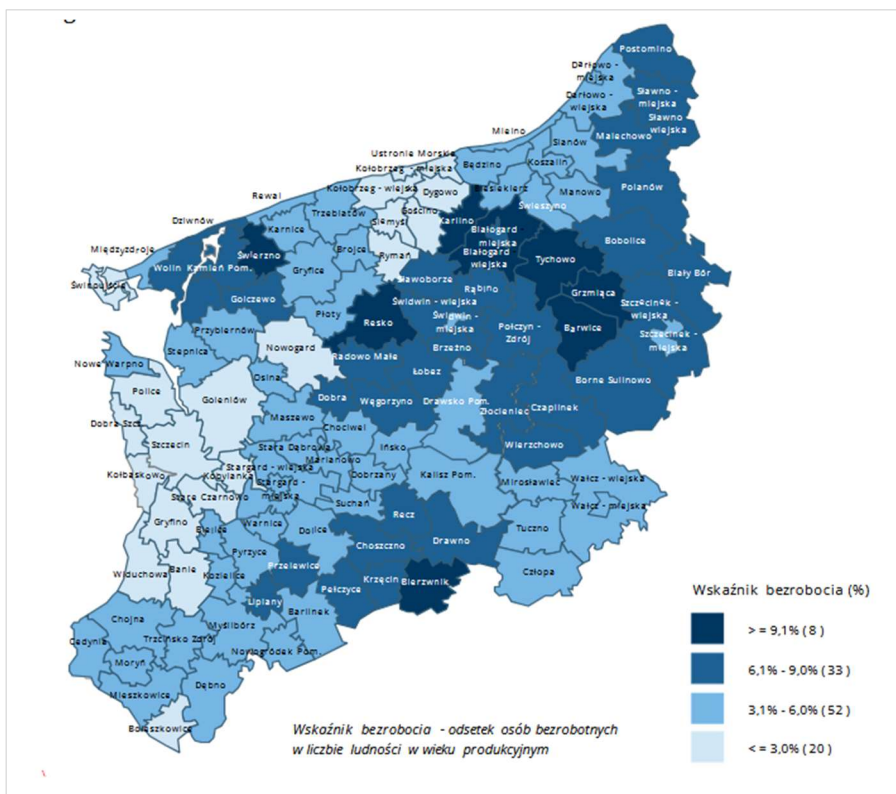


na tym samym poziomie. Miejscowości Stolec oraz Rzędziny odnotowały dalszy spadek liczby mieszkańców.

1.3. POZIOM BEZROBOCIA

Na koniec roku 2024 w całym powiecie polickim zarejestrowanych było 1151 osób bezrobotnych, z czego 567 osób stanowiły kobiety. W gminie Dobra ogólna liczba bezrobotnych kształtowała się na poziomie 279 osób, w tym 150 kobiet (w I kwartale 2024 r. w PUP zarejestrowanych było 292 mieszkańców gminy, w tym 165 kobiet). Wskaźnik bezrobocia w gminie Dobra na koniec 2024 r. wyniósł 1,5%, co stanowi wzrost w stosunku do roku 2023 (1,3%). Odpowiednio, w powiecie polickim wskaźnik bezrobocia wyniósł 2,2% w roku 2024 oraz 2% w roku 2023).

Wskaźnik bezrobocia w gminach woj. zachodniopomorskiego w grudniu 2024 r.



Źródło: opracowanie WUP w Szczecinie na podstawie danych z PUP, dokument „Bezrobocie rejestrowane w woj. zachodniopomorskim w 2024 r.”

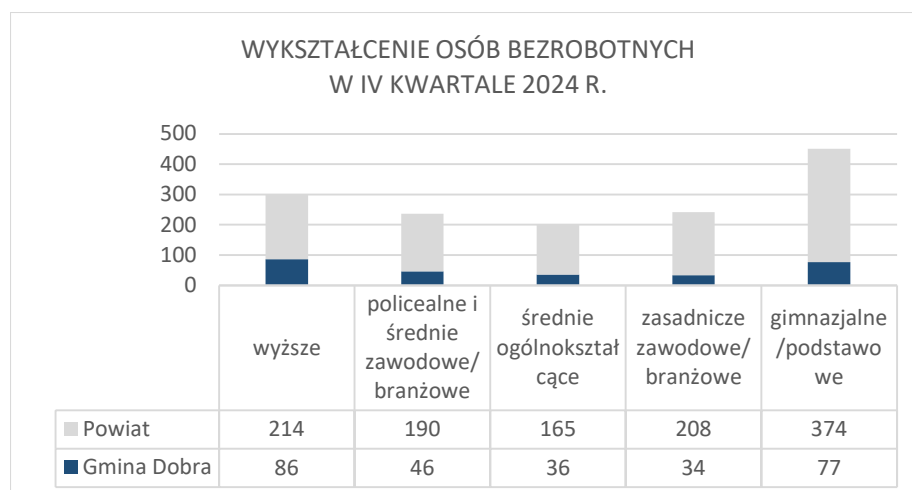
Wśród bezrobotnych mieszkańców gminy w ostatnim kwartale 2024 r. przeważały osoby w przedziale wiekowym 45-54 lata (76 osób zarejestrowanych) oraz 35-44 lata (69 osób zarejestrowanych), 86 mieszkańców gminy zarejestrowanych w PUP posiadało wykształcenie wyższe (w tym 51 kobiet).



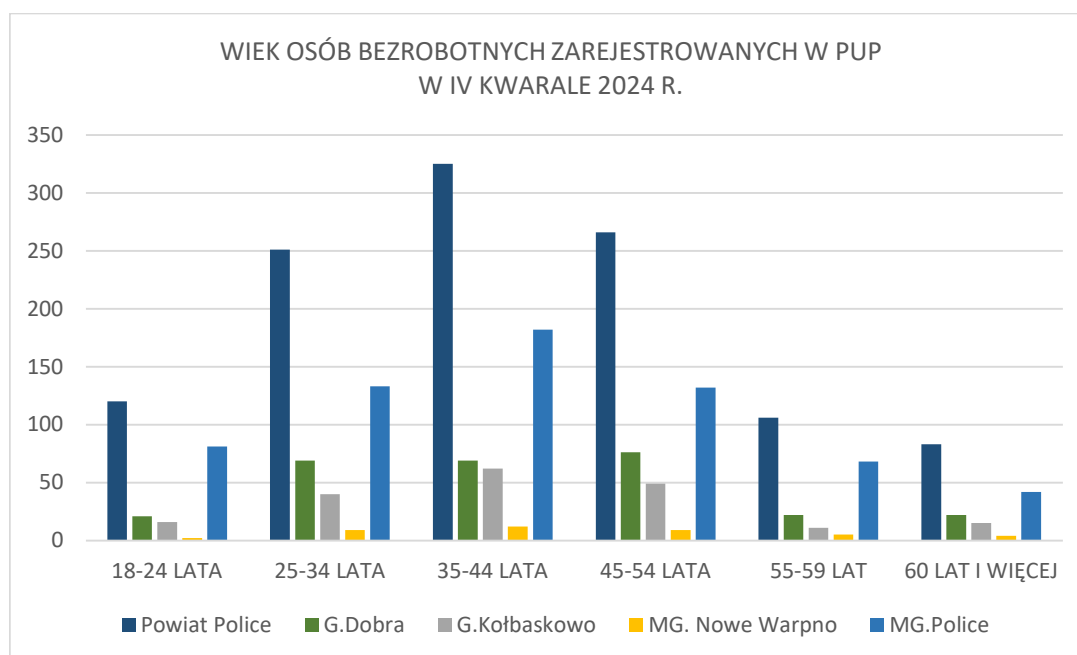
Szczegółowe dane nt. mieszkańców gminy Dobra zarejestrowanych jako osoby bezrobotne, w tym w odniesieniu do innych gmin powiatu polickiego prezentują poniższe wykresy.

	LICZBA BEZROBOTNYCH - IV KW. 2024		WSKAŹNIK BEZROBOCIA	
	OGÓŁEM	KOBIETY	2023	2024
POWIAT POLICKI	1151	567	2,0%	2,2%
GMINA DOBRA	279	150	1,3%	1,5%
GMINA KOŁBASKOWO	193	90	1,7%	2,0%
MIASTO GMINA NOWE WARPNO	41	19	4,4%	4,7%
MIASTO GMINA POLICE	638	308	2,5%	2,8%

Źródło: Wojewódzki Urząd Pracy w Szczecinie



Źródło: Wojewódzki Urząd Pracy w Szczecinie



Źródło: Wojewódzki Urząd Pracy w Szczecinie



1.4. PODMIOTY GOSPODARCZE NA TERENIE GMINY

W 2024 r. w Urzędzie Gminy Dobra zrealizowano 485 złożonych i prawidłowo przetworzonych wniosków CEIDG-1. Strukturę wpisów CEIDG-1 przedstawia poniższa tabela.

Rodzaj wniosku	Liczba wniosków
Założenie	63
Zmiana	220
Zmiana z zawieszeniem	88
Zmiana ze wznowieniem	48
Zmiana z zakończeniem	6
Zakończenie	60
Liczba wniosków ogółem	485

W stosunku do 2023 r. liczba wniosków CEIDG-1 złożonych w Urzędzie Gminy Dobra w 2024 r. była mniejsza o 96, co spowodowane jest tym, że przedsiębiorcy coraz częściej korzystają z możliwości dokonania wpisu za pomocą swojego profilu zaufanego na stronie www.biznes.gov.pl

Większość podmiotów prowadzących działalność gospodarczą na terenie Gminy Dobra to przede wszystkim małe i średnie firmy osób fizycznych zarejestrowanych w Centralnej Ewidencji Działalności Gospodarczej. W 2024 r. do wiodących branż należały:

- sprzedaż detaliczna prowadzona przez domy sprzedaży wysyłkowej lub Internet (kod PKD 4791Z);
- wykonywanie pozostałych robót budowlanych i wykończeniowych (kod PKD 4339Z);
- pozostała sprzedaż detaliczna prowadzone poza siecią sklepową, straganami i targowiskami (kod PKD 4799Z);
- transport drogowy towarów (kod PKD 4941Z);
- pozostałe specjalistyczne roboty budowlane, gdzie indziej niesklasyfikowane (kod PKD 4399Z);
- roboty budowlane związane ze wznoszeniem budynków mieszkalnych i niemieszkalnych (kod PKD 4120Z);
- wykonywanie instalacji elektrycznych (kod PKD 4321Z);

- pozostałe doradztwo w zakresie prowadzenia działalności gospodarczej i zarządzania (kod PKD 7022Z);
- wynajem i zarządzanie nieruchomościami własnymi lub dzierżawionymi (kod PKD 6820Z);
- wykonywanie instalacji wodno-kanalizacyjnych, ciepłych, gazowych i klimatyzacyjnych (kod PKD 4322Z).

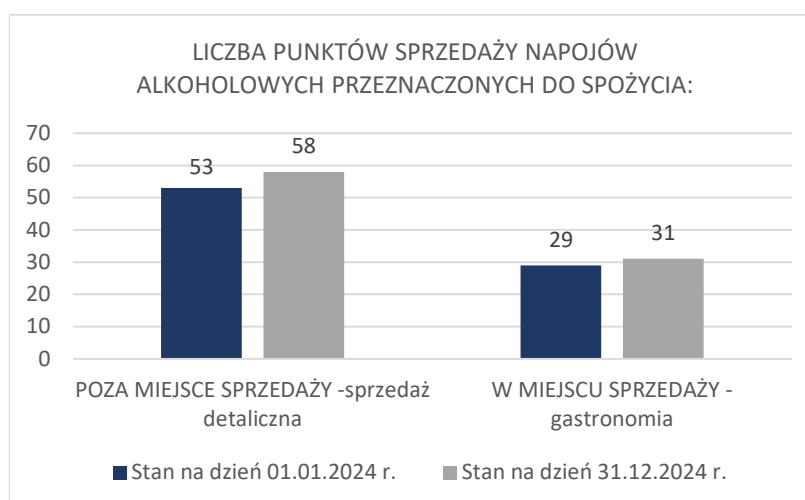
1.4.1. ZEZWOLENIA NA SPRZEDAŻ NAPOJÓW ALKOHOLOWYCH

Zgodnie z obowiązującą Uchwałą Nr XLV/591/2023 Rady Gminy Dobra z dnia 19 września 2023 r. w sprawie ustalenia maksymalnej liczby zezwoleń na sprzedaż napojów alkoholowych na terenie gminy Dobra, maksymalna liczba zezwoleń na sprzedaż napojów alkoholowych na terenie Gminy to 290.

RODZAJ ZEZWOLENIA NA SPRZEDAŻ NAPOJÓW ALKOHOLOWYCH	LIMITY ZEZWOLEŃ	
	SPRZEDAŻ NAPOJÓW ALKOHOLOWYCH PRZEZNACZONYCH DO SPOŻYCIA W MIEJSCU SPRZEDAŻY	SPRZEDAŻ NAPOJÓW ALKOHOLOWYCH PRZEZNACZONYCH DO SPOŻYCIA POZA MIEJSCEM SPRZEDAŻY
o zawartości do 4,5% alkoholu oraz piwo	40	60
o zawartości od 4,5% do 18% alkoholu (z wyjątkiem piwa)	35	60
o zawartości powyżej 18% alkoholu	35	60
ŁĄCZNIE	110	180

*limity liczby zezwoleń określone Uchwałą Rady Gminy Dobra

Liczbę punktów sprzedaży napojów alkoholowych w Gminie Dobra na dzień 1.01.2024 r. i na dzień 31.12.2024 r. przedstawia poniższy wykres.



Z analizy powyższych danych wynika, że w ciągu 2024 r. liczba punktów sprzedaży napojów alkoholowych w sprzedaży detalicznej wzrosła o 5, a liczba punktów gastronomicznych, w których prowadzona była sprzedaż napojów alkoholowych wzrosła o 2.

Liczbę zezwoleń na sprzedaż napojów alkoholowych w miejscu sprzedaży (gastronomia) obowiązujących w 2024 r. przedstawiono w poniższej tabeli.

Rodzaj zezwolenia na sprzedaż napojów alkoholowych	Limit zezwoleń zgodnie z Uchwałą Nr XLV/591/2023 Rady Gminy Dobra z dnia 19.09.2023 r.	Liczba zezwoleń na sprzedaż napojów alkoholowych przeznaczonych do spożycia w miejscu sprzedaży (gastronomia)	
		Stan na dzień 01.01.2024 r.	Stan na dzień 31.12.2024 r.
o zawartości do 4,5% alkoholu oraz piwo przeznaczonych do spożycia w miejscu sprzedaży	40	28	30
o zawartości od 4,5% do 18% alkoholu (z wyjątkiem piwa) przeznaczonych do spożycia w miejscu sprzedaży	35	23	22
o zawartości powyżej 18% alkoholu przeznaczonych do spożycia w miejscu sprzedaży	35	12	11

Strukturę zezwoleń na sprzedaż napojów alkoholowych przeznaczonych do spożycia poza miejscem sprzedaży (sprzedaż detaliczna) w 2024 r. przedstawia poniższa tabela.

Rodzaj zezwolenia na sprzedaż napojów alkoholowych	Limit zezwoleń zgodnie z Uchwałą Nr XLV/591/2023 Rady Gminy Dobra z dnia 19.09.2023 r.	Liczba zezwoleń na sprzedaż napojów alkoholowych przeznaczonych do spożycia poza miejscem sprzedaży (sprzedaż detaliczna)	
		Stan na dzień 01.01.2024 r.	Stan na dzień 31.12.2024 r.
o zawartości do 4,5% alkoholu oraz piwo przeznaczonych do spożycia poza miejscem sprzedaży	60	53	55
o zawartości od 4,5% do 18% alkoholu (z wyjątkiem piwa) przeznaczonych do spożycia poza miejscem sprzedaży	60	53	55
o zawartości powyżej 18% alkoholu przeznaczonych do spożycia poza miejscem sprzedaży	60	45	47



W 2024 r. przedsiębiorcy zamieszkali na terenie gminy, których działalność polega na organizacji przyjęć korzystali z zezwoleń na sprzedaż napojów alkoholowych (catering) co przedstawia poniższa tabela.

Rodzaj zezwolenia na sprzedaż napojów alkoholowych	Liczba zezwoleń na sprzedaż napojów alkoholowych (catering)	
	Stan na dzień 01.01.2024r.	Stan na dzień 31.12.2024r.
o zawartości do 4,5% alkoholu oraz piwo	2	2
o zawartości od 4,5% do 18% alkoholu (z wyjątkiem piwa)	4	2
o zawartości powyżej 18% alkoholu	2	1

Liczbę decyzji Wójta Gminy Dobra w sprawie wydania zezwolenia na sprzedaż napojów alkoholowych przeznaczonych do spożycia w miejscu sprzedaży (gastronomia) w Gminie Dobra w 2024 r. prezentuje poniższe zestawienie.

Rodzaj zezwolenia na sprzedaż napojów alkoholowych	Liczba decyzji Wójta Gminy Dobra w sprawie wydania zezwolenia na sprzedaż napojów alkoholowych w Gminie Dobra w 2024 r.					
	przeznaczonych do spożycia w miejscu sprzedaży (gastronomia)		przeznaczonych do spożycia poza miejscem sprzedaży (sprzedaż detaliczna)		przez przedsiębiorców, których działalność polega na organizacji przyjęć	
	2023	2024	2023	2024	2023	2024
o zawartości do 4,5% alkoholu oraz piwo	11	7	21	12	0	1
o zawartości od 4,5% do 18% alkoholu (z wyjątkiem piwa)	10	4	21	12	0	3
o zawartości powyżej 18% alkoholu	6	1	19	11	0	1



Liczba decyzji Wójta Gminy Dobra w sprawie wygaszenia zezwolenia na sprzedaż napojów alkoholowych w Gminie Dobra w 2024 r.

Liczba decyzji Wójta Gminy Dobra w sprawie wygaszenia zezwolenia na sprzedaż napojów alkoholowych w Gminie Dobra w 2024 r.						
Rodzaj zezwolenia na sprzedaż napojów alkoholowych	gastronomia		sprzedaż detaliczna		catering	
	Na wniosek przedsiębiorcy zgodnie z art.18 ust.12 pkt.1-4 ustawy o wychowaniu w trzeźwości i przeciwdział. alkoholizmowi	Z urzędu na podstawie art.18 ust. 12 punkt. 5 ustawy o wychowaniu w trzeźwości i przeciwdział. alkoholizmowi	Na wniosek przedsiębiorcy zgodnie z art.18 ust.12 pkt.1-4 ustawy o wychowaniu w trzeźwości i przeciwdziałaniu alkoholizmowi	Z urzędu na podstawie art.18 ust. 12 pkt. 5 ustawy o wychowaniu w trzeźwości i przeciwdział. alkoholizmowi	Na wniosek przedsiębiorcy zgodnie z art.18 ust.12 pkt.1-4 ustawy o wychowaniu w trzeźwości i przeciwdział. alkoholizmowi	Z urzędu na podstawie art.18 ust. 12 pkt. 5 ustawy o wychowaniu w trzeźwości i przeciwdział. alkoholizmowi
o zawartości do 4,5% alkoholu oraz piwo	2	0	11	1	0	0
o zawartości od 4,5% do 18% alkoholu (z wyjątkiem piwa)	3	0	8	1	0	0
o zawartości powyżej 18% alkoholu	1	0	8	1	0	0

W 2024 r. Wójt Gminy Dobra wydał 6 zezwoleń jednorazowych na sprzedaż napojów alkoholowych.

Upływ terminu ważności zezwolenia na sprzedaż napojów alkoholowych nie wymaga decyzji o wygaśnięciu. Liczba zezwoleń, które wygasły w 2024 r. w związku z upływem terminu ważności to 15.

Dochody budżetu gminy z tytułu opłat za korzystanie z zezwoleń na sprzedaż napojów alkoholowych w 2024 r.

Opłaty za korzystanie z zezwoleń na sprzedaż napojów alkoholowych za okres 2023 - 2024 prezentuje poniższa tabela. W stosunku do roku 2023, opłaty za korzystanie z zezwoleń, które wpłynęły do gminy w 2024 r. spadły o 37 283,24 zł.



Opłaty za korzystanie z zezwoleń na sprzedaż napojów alkoholowych należne Gminie Dobra w 2024 r. zgodnie z art. 11 ¹ ustawy o wychowaniu w trzeźwości i przeciwdziałaniu alkoholizmowi:	2023	2024	Różnica
	784 797,17 zł	747 513,93 zł	37 283,24 zł ↓
z gastronomii	56 281,36 zł	58 629,95 zł	2 348,59 zł ↑
ze sprzedaży detalicznej	704 983,49 zł	664 833,23 zł	40 150,26 zł ↓
z cateringu	23 532,32 zł	23 788,25 zł	255,93 zł ↑
z zezwoleń jednorazowych	0	262,50 zł	262,50 zł ↑

1.4.2. LICENCJE NA PRZEWOZY OSÓB TAKSÓWKĄ

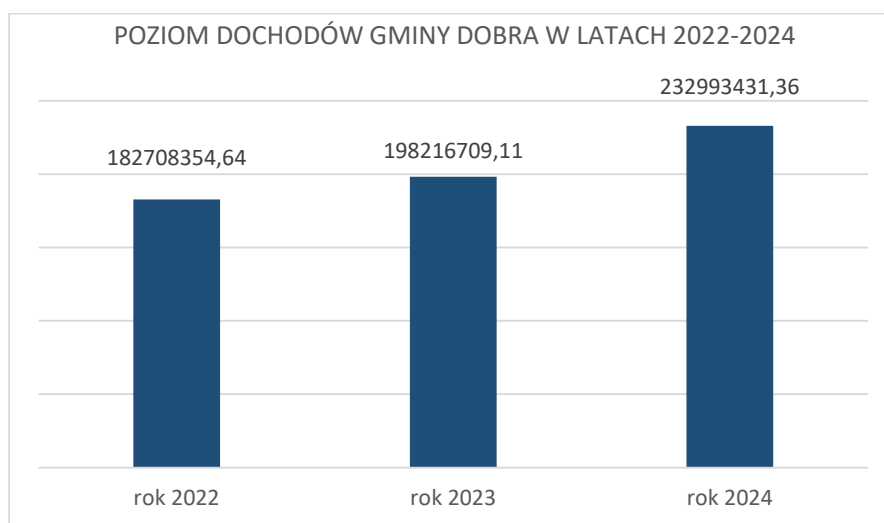
Na dzień 31 grudnia 2024 r. liczba ważnych licencji na transport drogowy taksówką wydanych przez Wójta Gminy Dobra to 3, a liczba wypisów z licencji na transport drogowy taksówką to 11. W stosunku do stanu na dzień 31 grudnia 2023 r. liczba ważnych licencji na transport drogowy taksówką wydanych przez Wójta Gminy Dobra nie zmieniła się, a liczba wypisów z licencji na transport drogowy taksówką wzrosła o 2.

2. FINANSE GMINY DOBRA

2.1. DOCHODY BUDŻETU GMINY DOBRA W ROKU 2024

W 2024 r. zrealizowano dochody w wysokości 232 993 431,36 zł co stanowi 93,37 % kwoty 249 536 166,16 zł zaplanowanej na 2024 r. Dochody te były o 34 776 722,25 zł wyższe od dochodów zrealizowanych w roku 2023, tj. o 17,54 % (w 2023 r. dochody Gminy wzrosły o 8,49% w stosunku do roku poprzedzającego).

Poziom dochodów gminy w kolejnych latach prezentuje poniższy wykres.



Najbardziej znaczące pozycje dochodów gminy stanowią:

Źródła dochodów	Kwota zrealizowanych dochodów w 2023 r.	Kwota zrealizowanych dochodów w 2024 r.
Dochody z tytułu udziału we wpływach z podatku dochodowego od osób fizycznych	56 009 502,00	91 640 996,00
Dochody z tytułu udziału we wpływach z podatku dochodowego od osób prawnych	2 182 063,00	2 606 687,00
Dochody z podatków i opłat	44 893 372,33	49 749 787,15
Dochody majątkowe	34 805 819,55	24 925 057,44
Dochody z subwencji oświatowej	38 316 453,55	42 921 825,00
Dotacje na bieżące zadania własne i zlecone	6 960 208,25	10 488 838,24
Pozostałe dotacje	6 616 119,71	4 871 584,14
Pozostałe dochody	8 433 170,72	5 788 656,39
Razem	198 216 709,11	232 993 431,36



Dochody z tytułu podatków

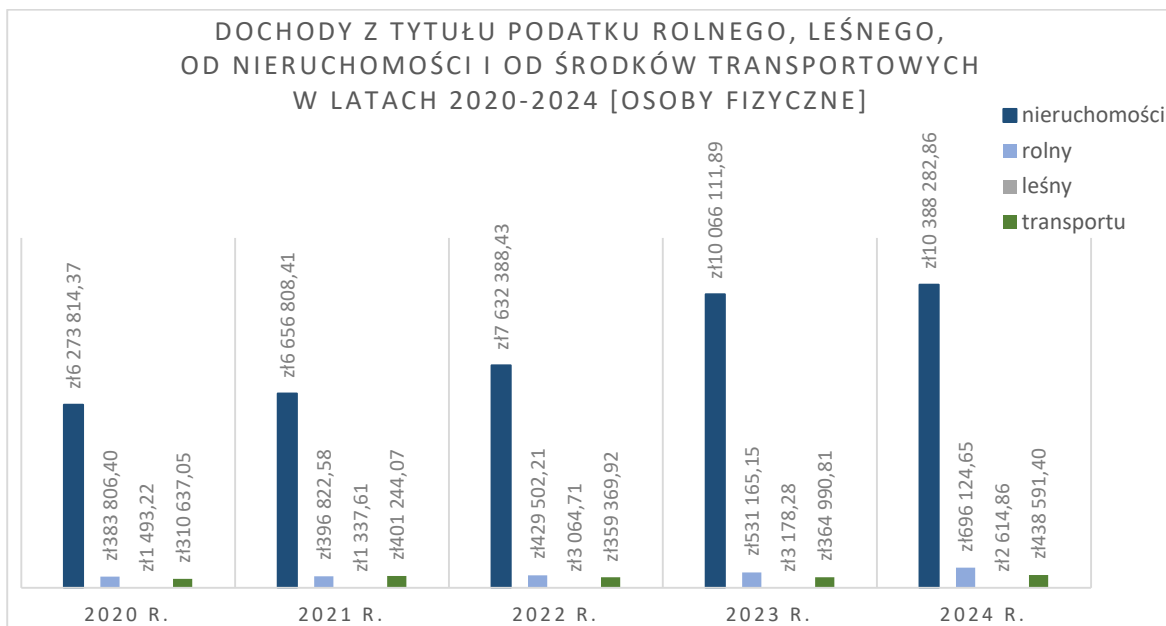
Rozwój Gminy Dobra ma swoje odzwierciedlenie w podstawie opodatkowania. Z podatkowej bazy danych wynika, że stale wzrasta powierzchnia użytkowa budynków mieszkalnych oraz budynków zajętych na działalność gospodarczą, co przedstawia poniższe zestawienie tabelaryczne.

Rok	Powierzchnia użytkowa budynków mieszkalnych (w m ²)	Powierzchnia użytkowa budynków zajętych na działalność gospodarczą (w m ²)	Powierzchni gruntów zajętych/związanych z działalnością gospodarczą (w m ²)
2020	1 235 181	238 290	2 042 431
2021	1 293 171	253 510	2 097 952
2022	1 362 678	261 569	2 266 047
2023	1 423 948	271 117	2 087 068
2024	1 494 721	284 947	2 125 942

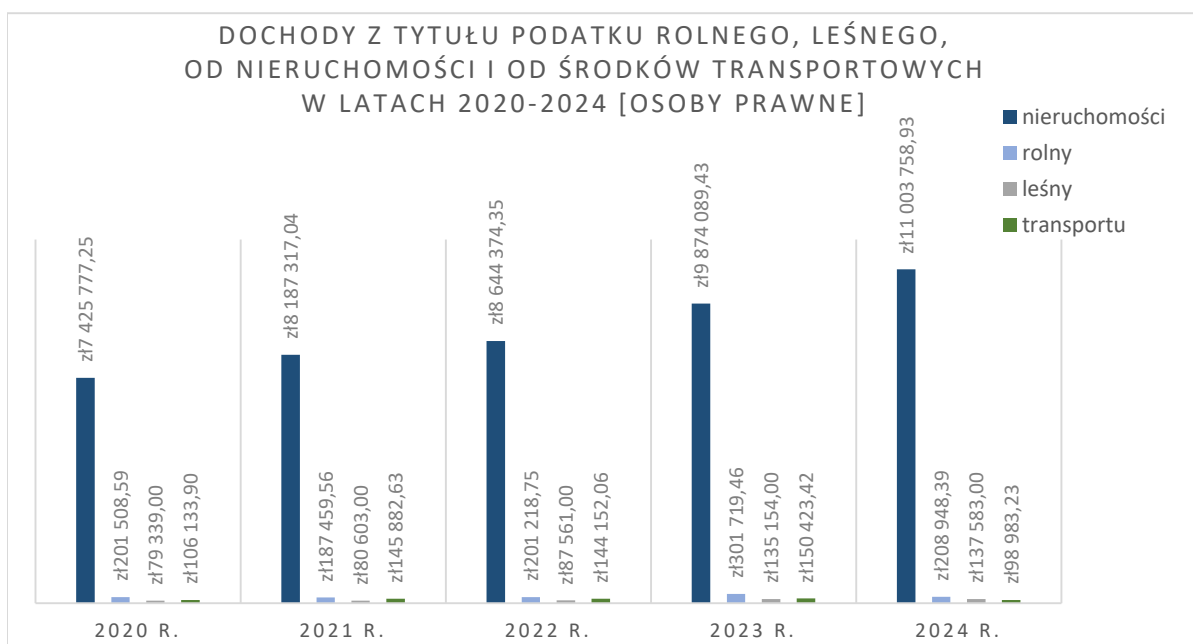
Dane ujęte w powyższej tabeli ukazują tendencję wzrostową zarówno w przypadku budynków mieszkalnych, jak również budynków zajętych na działalność gospodarczą. Powierzchnie gruntów zajętych/ związanych z działalnością gospodarczą różnią się w poszczególnych latach zarówno z powodu zmiany powierzchni dotyczącej budynków związanych z działalnością gospodarczą, jak również zmianą powierzchni, na której w ramach działalności gospodarczej, wznoszone były budynki mieszkalne.

Poniżej na wykresach i w tabelach zaprezentowano zbiorcze zestawienie dochodów z tytułu podatku rolnego, leśnego, od nieruchomości i od środków transportowych w latach 2020-2024 w podziale na osoby fizyczne oraz osoby prawne.

OSOBY FIZYCZNE					
RODZAJ PODATKU	2020 r.	2021 r.	2022 r.	2023 r.	2024 r.
nieruchomości	6 273 814,37 zł	6 656 808,41 zł	7 632 388,43 zł	10 066 111,89 zł	10 388 282,86 zł
rolny	383 806,40 zł	396 822,58 zł	429 502,21 zł	531 165,15 zł	696 124,65 zł
leśny	1 493,22 zł	1 337,61 zł	3 064,71 zł	3 178,28 zł	2 614,86 zł
transportu	310 637,05 zł	401 244,07 zł	359 369,92 zł	364 990,81 zł	438 591,40 zł



OSOBY PRAWNE					
RODZAJ PODATKU	2020 r.	2021 r.	2022 r.	2023 r.	2024 r.
nieruchomości	7 425 777,25 zł	8 187 317,04 zł	8 644 374,35 zł	9 874 089,43 zł	11 003 758,93 zł
rolny	201 508,59 zł	187 459,56 zł	201 218,75 zł	301 719,46 zł	208 948,39 zł
leśny	79 339,00 zł	80 603,00 zł	87 561,00 zł	135 154,00 zł	137 583,00 zł
transportu	106 133,90 zł	145 882,63 zł	144 152,06 zł	150 423,42 zł	98 983,23 zł





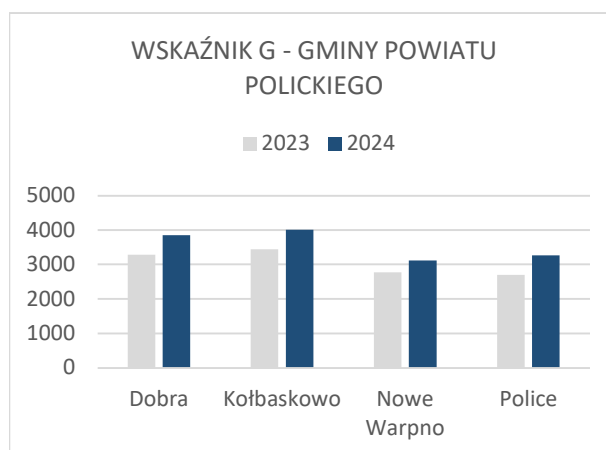
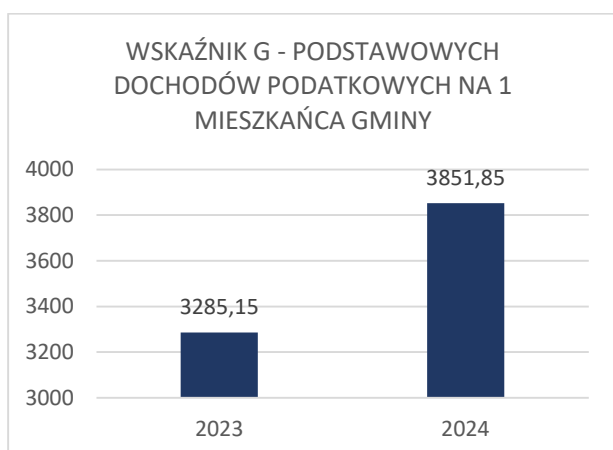
Zaprezentowane powyżej dane wskazują, iż w 2024 r., podobnie jak w latach poprzedzających, gmina Dobra osiągała największe dochody z tytułu podatku od nieruchomości zarówno od osób fizycznych jak i prawnych. W przypadku osób fizycznych, w 2024 r. wysokość dochodów z tytułu podatku od nieruchomości wzrosła o 3,20% w stosunku do roku 2023 oraz 36,10 % w stosunku do roku 2022. Dochody z tytułu podatku od nieruchomości od osób prawnych w 2024 r. wzrósł o 11,44 % w stosunku do roku 2023. Najniższe dochody w przypadku podatku od osób fizycznych stanowił podatek leśny (spadek o 17,72% w stosunku do roku 2023). W przypadku osób prawnych, w 2024 r. najniższy dochód stanowił podatek od transportu, który był niższy o 34,19% w stosunku do roku 2023.

Wskaźnik dochodów podatkowych

Ministerstwo Finansów każdego roku prezentuje wskaźnik dochodów podatkowych na 1 mieszkańca gminy (Wskaźnik G), który oblicza się dzieląc kwotę dochodów podatkowych za rok poprzedzający rok bazowy przez liczbę mieszkańców gminy.

W 2024 r. wskaźnik G dla gminy Dobra wynosił 3 851,85 zł i był wyższy od wskaźnika gminnego Gg dla kraju, który wyniósł 2 788,93 zł.

Poniższe wykresy prezentują poziom wskaźnika dochodów podatkowych na 1 mieszkańca gminy Dobra w porównaniu do roku 2023 oraz w porównaniu do pozostałych gmin powiatu polickiego.





Dochody majątkowe oraz dotacje

Dochody gminy w kategoriach dochody majątkowe oraz dotacje zaprezentowano w poniższych tabelach.

Dochody majątkowe		
DOTACJE NA ZADANIA INWESTYCYJNE	Budowa obwodnicy w Wołczkowie z Europejskiego Funduszu Rozwoju Regionalnego	88 973,66
	Budowa dróg na osiedlu „Sportowe” w Dobrej z Rządowego Funduszu Rozwoju Dróg	1 623 019,39
	Budowa dróg w Bezzreczu (osiedle za Stokrotką z Rządowego Funduszu Rozwoju Dróg	2 019 190,94
	Budowa drogi Azaliowa, Perłowa w Bezzreczu z Rządowego Funduszu Polski Ład	1 999 000,00
	Budowa dróg na osiedlu „Sportowe” w Dobrej z Rządowego Funduszu Polski Ład	202 000,00
	Bezpieczny pieszy – wyniesienie 3 przejść dla pieszych i doposażenie szkół w zakresie edukacji komunikacyjnej w gminie Dobra z Programu Operacyjnego Infrastruktura i Środowisko	259 412,42
	Cyberbezpieczny Samorząd - Fundusze Europejskie na Rozwój Cyfrowy	55 476,94
	Renowacja kościoła parafialnego p.w. św. Urszuli Ledóchowskiej w Buku z Rządowego Programu Odbudowy Zabytków Polski Ład	1 629 982,26
POZOSTAŁE	Wpłaty środków finansowych z niewykorzystanych w terminie wydatków, które nie wygasają z upływem roku budżetowego	16 972 980,62
	Wpływy z tytułu przekształcenia praw użytkowania wieczystego w prawo własności	9 338,21
	Wpłaty z tytułu odpłatnego nabycia prawa własności oraz prawa użytkowania wieczystego nieruchomości	58 290,00
	Wpływy ze sprzedaży składników majątkowych	7 393,00
RAZEM		24 925 057,44



Dotacje		
Dotacje na bieżące zadania własne i zlecone	Dotacje otrzymane z budżetu państwa na realizację zadań bieżących z zakresu administracji rządowej oraz innych zadań zleconych Gminie	6 298 057,46
	Dotacje z budżetu państwa na realizację własnych zadań bieżących Gminy	4 190 780,78
Pozostałe dotacje	Dotacja celowa od gmin Szczecin, Kołbaskowo oraz Police na realizację zadań z zakresu oświaty, za dzieci z tych gmin uczęszczające do przedszkoli i punktów przedszkolnych na terenie gminy Dobra	1 376 871,57
	Dotacja od gmin Kołbaskowo, Police, Nowe Warpno oraz Starostwa Powiatowego w Policach na bieżące funkcjonowanie Schroniska dla Bezdomnych Zwierząt w Dobrej, wspólnej inwestycji gmin Powiatu Polickiego	1 627 816,37
	Środki z Funduszu Przeciwdziałania COVID-19 na refundację podatku VAT z tytułu dodatku gazowego	24 799,53
	Środki z Funduszu Pomocy obywatelom Ukrainy	1 598 267,74
	Środki z Funduszy Europejskich na Rozwój Cyfrowy – projekt „Cyberbezpieczny Samorząd”	191 034,44
	Dotacja celowa z Ministerstwa Edukacji Narodowej na realizację zadania „Podróże z klasą” w PSP Dołuje	34 100,49
	Darowizna od Polskich Sieci Elektroenergetycznych w ramach programu „Wzmocnij swoje otoczenie” na program z zakresu edukacji ekologicznej dla szkół i przedszkoli z terenu gminy	18 694,00
	RAZEM	15 360 422,38



2.2. WYDATKI BUDŻETU GMINY DOBRA W ROKU 2024

Na 2024 r. zaplanowano wydatki w wysokości 257 683 213,07 zł, a wykonano je w 91,53 %, to jest w kwocie 235 846 504,82 zł.

Plan wydatków bieżących w kwocie 177 995 969,48 zł wykonano w 91,79 % co daje kwotę 163 383 904,20 zł, natomiast plan wydatków majątkowych w kwocie 79 687 243,59 zł wykonano w 90,94 %, co stanowi kwotę 72 462 600,62 zł. Wykonane wydatki były większe od zrealizowanych dochodów o kwotę 2 853 073,46 zł.

Struktura wydatków w poszczególnych działach klasyfikacji budżetowej przedstawia się następująco:

Dział	Wydatki rok 2023	Wydatki rok 2024
010 - Rolnictwo i łowiectwo	34 382 770,36	16 403 832,31
400 - Wytwarzanie i zaopatrywanie w energię elektryczną, gaz i wodę	0	0
600 - Transport i łączność	49 969 869,17	72 057 954,29
630 – Turystyka	514 650,28	623 904,79
700 - Gospodarka mieszkaniowa	490 964,51	556 113,44
710 - Działalność usługowa	362 152,39	531 841,84
750 - Administracja publiczna	15 808 128,50	17 637 075,93
751 - Urzędy naczelných organów władzy państwowej, kontroli i ochrony prawa oraz sądownictwa	158 051,55	420 249,90
754 - Bezpieczeństwo publiczne i ochrona przeciwpożarowa	3 336 600,25	2 866 280,52
757 - Obsługa długu publicznego	514 979,84	282 891,93
758 – Różne rozliczenia	18 117,00	0
801 - Oświata i wychowanie	53 600 805,18	71 839 074,99
851 - Ochrona zdrowia	1 091 487,01	1 327 437,75
852 - Pomoc społeczna	3 358 293,18	4 309 043,96
853 - Pozostałe zadania w zakresie polityki społecznej	728 287,24	153 251,53
854 - Edukacyjna opieka wychowawcza	193 142,25	306 005,69
855 – Rodzina	6 565 673,36	6 387 561,14
900 - Gospodarka komunalna i ochrona środowiska	19 939 768,10	25 902 998,67
921 - Kultura i ochrona dziedzictwa narodowego	3 536 333,04	6 068 227,48
926 - Kultura fizyczna	3 895 121,95	8 172 758,66
Razem	198 465 195,16	235 846 504,82



Wydatki budżetu gminy Dobra w roku 2024 wzrosły w stosunku do roku 2023 o 37 381 309,66zł tj. o 18,84 %.

Wydatki inwestycyjne		
Dział	2023r	2024r
010 - Rolnictwo i łowiectwo	32 734 109,02	14 348 913,87
600 - Transport i łączność	32 574 546,76	47 835 950,33
630 – Turystyka	45 510,00	45 510,00
710 - Działalność usługowa	37 150,00	114 070,20
750 - Administracja publiczna	701 601,76	68 156,52
754 - Bezpieczeństwo publiczne i ochrona przeciwpożarowa	981 350,15	550 538,45
801 - Oświata i wychowanie	477 500,90	937 727,95
852 - Pomoc społeczna	41 697,00	0,00
853 - Pozostałe zadania w zakresie polityki społecznej	50 000,00	70 000,00
900 - Gospodarka komunalna i ochrona środowiska	288 252,46	655 696,32
921 - Kultura i ochrona dziedzictwa narodowego	274 461,31	2 131 583,35
926 - Kultura fizyczna	1 583 604,87	5 704 453,63
Razem	69 789 784,23	72 462 600,62

Wydatki inwestycyjne gminy Dobra w roku 2024 wzrosły w stosunku do roku 2023 o 2 672 816,39 zł tj. o 3,83 %.

Największe pozycje wśród wydatków inwestycyjnych stanowią wydatki w dziale 600 Transport i łączność w kwocie 47 835 950,33 zł i dotyczą one wydatków na zadania w zakresie budowy dróg, chodników i ścieżek rowerowych

Zobowiązania gminy

Stan zobowiązań gminy przedstawia poniższa tabela.

Lp.	Tytuł zobowiązania	Kwota zaciągniętego zobowiązania	Pozostało do spłaty na 31 grudnia	
			2023	2024
1	Kredyt obrotowy w PKO BP	26 000 000,00	5 200 000,00	2 600 000,00

Zadłużenie Gminy Dobra z tytułu kredytów i pożyczek stanowi 1,12 % wykonanych dochodów budżetowych, co stanowi o dobrej sytuacji finansowej Gminy.



W 2024 roku liczba zameldowanych mieszkańców gminy Dobra wyniosła 26 406 osób, jednak szacuje się, że liczba osób faktycznie zamieszkałych wynosi około 35 000, co oznacza, że około 9 000 mieszkańców nie jest zameldowanych i nie płaci podatków w gminie. Brak przemeldowania tych osób znacząco ogranicza dochody budżetowe, szczególnie z podatku dochodowego od osób fizycznych (PIT), który stanowi kluczową pozycję w budżecie gminy. Szacuje się, że gdyby wszyscy mieszkańcy płacili podatki lokalnie, gmina mogłaby uzyskać dodatkowe dochody w wysokości około 30-40 mln zł rocznie.

Niezameldowani mieszkańcy korzystają z infrastruktury gminy, takiej jak drogi, kanalizacja, oświata czy gospodarka odpadami, co generuje znaczne koszty. Na przykład, rosnąca liczba mieszkańców zwiększa obciążenie oczyszczalni ścieków w Redlicy, której projektowana wydajność (36 000 RLM) jest bliska osiągnięcia. Brak dodatkowych dochodów podatkowych ogranicza możliwości finansowania kluczowych inwestycji, takich jak modernizacja oczyszczalni, rozbudowa sieci wodno-kanalizacyjnej czy infrastruktury drogowej, w tym Obwodnicy Wołczkowa.

W odpowiedzi na to wyzwanie, w 2025 roku planowane jest uruchomienie kampanii informacyjnej zachęcającej mieszkańców do przemeldowania się i płacenia podatków na terenie gminy Dobra. Zwiększenie liczby podatników lokalnych pozwoli lepiej dopasować budżet do rosnących potrzeb infrastrukturalnych i poprawi zdolność gminy do realizacji strategicznych inwestycji, zapewniając zrównoważony rozwój i wysoki standard usług dla wszystkich mieszkańców.

3. GOSPODARKA KOMUNALNA I ŚRODOWISKO

3.1. INFRASTRUKTURA DROGOWA

Rosnący ruch drogowy, szczególnie w godzinach szczytu, stanowi coraz większe wyzwanie dla mieszkańców gminy Dobra, zwłaszcza w miejscowościach takich jak Mierzyn, Bezrzecze i Wołczkowo. Problem ten zostanie dodatkowo spotęgowany po zakończeniu budowy Zachodniej Obwodnicy Szczecina (S6) oraz obwodnicy Mierzyna w ciągu drogi DK10, planowanych na 2028 rok, co zwiększy ruch tranzytowy na terenie gminy. W związku z tym, istnieje pilna potrzeba intensyfikacji działań zmierzających do realizacji kluczowych inwestycji drogowych, w tym budowy nowego przebiegu drogi krajowej nr 10 na odcinku Lubieszyn – węzeł Dołuje, Obwodnicy Wołczkowa oraz drogi łączącej Wołczkowo i Bezrzecze ze Szczecinem. Inwestycje te są niezbędne dla poprawy płynności ruchu, bezpieczeństwa oraz komfortu mieszkańców. W 2024 roku prowadzono prace planistyczne w tym zakresie, a ich kontynuacja będzie priorytetem w kolejnych latach.

Na terenie Gminy Dobra istnieje rozbudowana sieć dróg, w skład której wchodzi:

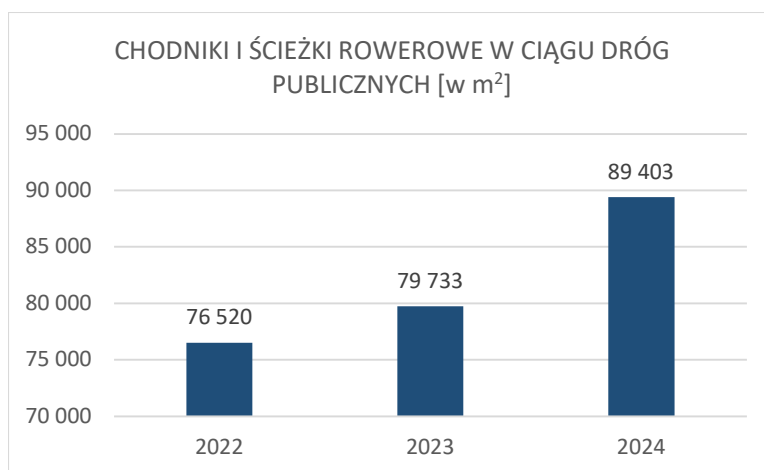
- drogi gminne: 147,723 km
- drogi powiatowe: ok. 54,1 km
- drogi krajowe: 8,131 km

W roku 2024, w porównaniu do roku 2023, nastąpiły zmiany w infrastrukturze drogowej pod względem utwardzonych dróg, na co wskazuje poniższa tabela.

Rodzaj nawierzchni utwardzonej	Długość odcinków dróg [km]		Procentowa zmiana
	2023	2024	
Bitumiczna	22,933	22,589	-1,5
Betonowa	42,156	41,345	-1,92
Kostka	31,718	35,797	12,86

Z przedstawionych danych wynika, że nastąpił wzrost pod względem nawierzchni wykonanej z kostki betonowej, natomiast spadek długości dróg o nawierzchni betonowej oraz bitumicznej. Miało to związek z przebudową ulicy Tulipanowej i Poetyckiej w Dobrej oraz ulicy Piaskowej w m. Wołczkowo, gdzie nastąpiła zmiana nawierzchni.

Infrastruktura, która poprawia bezpieczeństwo niechronionych uczestników, na przestrzeni ostatnich lat znacznie się poprawiła. Suma powierzchni chodników i ścieżek rowerowych w ciągu dróg publicznych w roku 2024 wynosiła 89 403 m² natomiast w roku 2023 r. wynosiła 79 733 m² co stanowi wzrost o 12,12%.



INWESTYCJE DROGOWE

W 2024 r. kontynuowano prace związane z rozbudową infrastruktury drogowej na terenie Gminy Dobra. W 2024 r. realizowano następujące inwestycje w zakresie rozbudowy dróg gminnych:

LP.	ZADANIE	KWOTA	DODATKOWE INFORMACJE
1.	Budowa dróg na osiedlu w Dobrej, ul. Plenerowa, Projektowa, Porcelanowa, Poetycka.	999 498,00	zakończono
2.	Budowa ulic w Dobrej Jaworowa, Białej Brzozy, Kasztanowa, Jaśminowa.	1 834 000,00	zakończono
3.	Modernizacja dróg płytami drogowymi.	4 133 221,28	zakończono roboty zaplanowane na 2024 r.; Zakończenie inwestycji: 26.07.2026 r.
4.	Budowa dróg na osiedlu "Sportowe" w Dobrej.	16 444 410,80	Zakończenie 13.02.2025 r.; Inwestycja realizowana z dofinansowaniem z RFRD 5 598 960,00 oraz Polski Ład 4 999 000,00
5.	Przebudowa drogi ul. Zeusa w Mierzynie wraz z budową chodnika.	2 976 471,00	Planowany termin ukończenia: 16.04.2025 r.
6.	Wołczkowo budowa ul. Malinowej wraz z infrastrukturą.	14 251 251,61	Planowany termin ukończenia: 2025 r.; Inwestycja realizowana z dofinansowaniem z RFRD 4 809 868,00

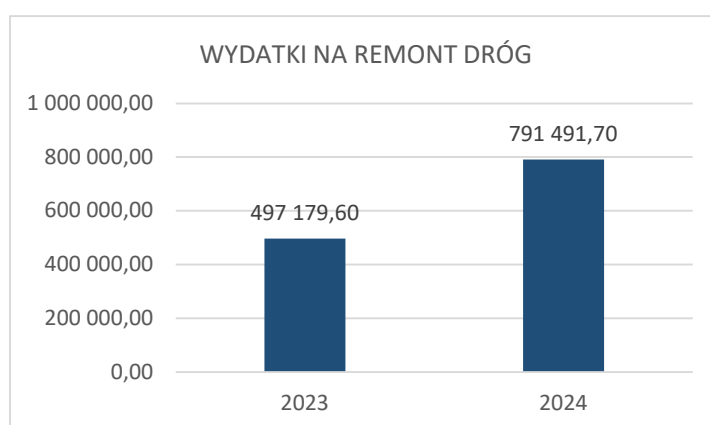


7.	Budowa ulicy Morenowej w Mierzynie.	8 966 700,00	Inwestycja rozpoczęta w 2023; planowany termin zakończenia 25.04.2025 r.
8.	Budowa dróg w Bezzreczu.	14 559 398,85	Planowany termin zakończenia: 17.01.2026 r.; Inwestycja realizowana z dofinansowaniem z RFRD 6 800 341,41 oraz Polski Ład 7 998 900,00
9.	Budowa ul. Mierzyńskiej i Wędrawnej (od skrzyżowania z ul. Okulickiego do ul. Kolorowej) w Mierzynie.	929 000,00	Planowany termin zakończenia: 17.06.2025 r.
10.	Wólczkowo budowa ul. Piaskowej wraz z infrastrukturą oraz przebudową istniejącego rowu melioracyjnego.	2 812 461,00	Zgłoszono zakończenie 25.12.2024 r.; Wskazano wady i usterki oraz roboty niewykonane. W dniu 25.02.2025 r. otrzymano decyzję na użytkowanie w części drogowej.

Szerszy opis inwestycji zamieszczono w dziale 5 „Inwestycje” niniejszego opracowania.

REMONTY DRÓG GMINNYCH NA TERENIE GMINY DOBRA WYKONANYCH W ROKU 2024 R.

W roku 2024 w Budżecie Gminy Dobra przeznaczone zostały środki na „Remonty dróg gminnych” na terenie Gminy Dobra w wysokości 791 491,70 zł. W ramach tej kwoty zostały wykonane remonty zarówno na drogach o nawierzchni gruntowej jak i utwardzonej kostką brukową oraz asfaltowej.



Dodatkowo został zrealizowany remont nawierzchni asfaltowej ulicy Długiej, którego koszt wyniósł 2 811 497,07zł.



Poniższa tabela prezentuje zestawienie długości oraz wydatków na remont dróg, w podziale na miejscowości.

MIEJSCOWOŚĆ	DŁUGOŚĆ [MB]	KWOTA
Bezrzecze	920	38 830,00 zł
Dobra	1932	92 401,00 zł
Dołuje	2935	208 394,00 zł
Grzepnica	430	77 400,00 zł
Kościno	250	11 000,00 zł
Łęgi	150	4 950,00 zł
Mierzyn	5314	236 296,70 zł
Skarbimierzyce	20	220,00 zł
Wąwelnica	150	4 950,00 zł
Wąwelnica/Lubieszyn	160	5 280,00 zł
Wołczkowo	2650	111 770,00 zł
ŁĄCZNIE	14911	791 491,70 zł

Szczegółowy wykaz remontów dróg, przeprowadzonych w 2024 r. stanowi załącznik nr 1 niniejszego Raportu.

OŚWIETLENIE DRÓG

W 2024 r. wykonano oświetlenie następujących ulic w Gminie Dobra:

- a) Stolec droga do boiska : 10 lamp;
- b) Kościno ul. Żurawia, ul. Sroki, ul. Sójki oraz ul. Bażanta oraz Dołuje ul. Norki: 19 lamp;
- c) Przejście dla pieszych w Dobrej ul. Poziomkowa: 2 lampy;
- d) Mierzyn ul. Nasienna przejścia dla pieszych: 8 lamp;
- e) Bezrzecze ul. Cynamonowa (Psi wybieg): 6 lamp.

Wartość inwestycji wyniosła 369.833,85 zł brutto.



3.2. TRANSPORT PUBLICZNY

3.2.1. KOMUNIKACJA AUTOBUSOWA

Od dnia 01 stycznia 2024 r. weszło w życie Porozumienie międzygminne zawarte w dniu 29 grudnia 2023 r. w sprawie powierzenia realizacji zadań w zakresie publicznego transportu zbiorowego na trasach pomiędzy Gminą Miasto Szczecin a Gminą Dobra oraz na terenie Gminy Dobra. Zgodnie z § 1 ust. 1 pkt 1 przedmiotowego porozumienia Gmina Dobra powierzyła Gminie Miasto Szczecin do realizacji zadanie własne w zakresie lokalnego transportu zbiorowego na całym terenie Gminy Dobra oraz na trasach pomiędzy Gminą Miasto Szczecin, a Gminą Dobra. Z chwilą wejścia w życie niniejszego porozumienia wygasło Porozumienie międzygminne z dnia 14 listopada 2014 r. w sprawie powierzenia zadania polegającego na zapewnieniu lokalnego transportu zbiorowego.

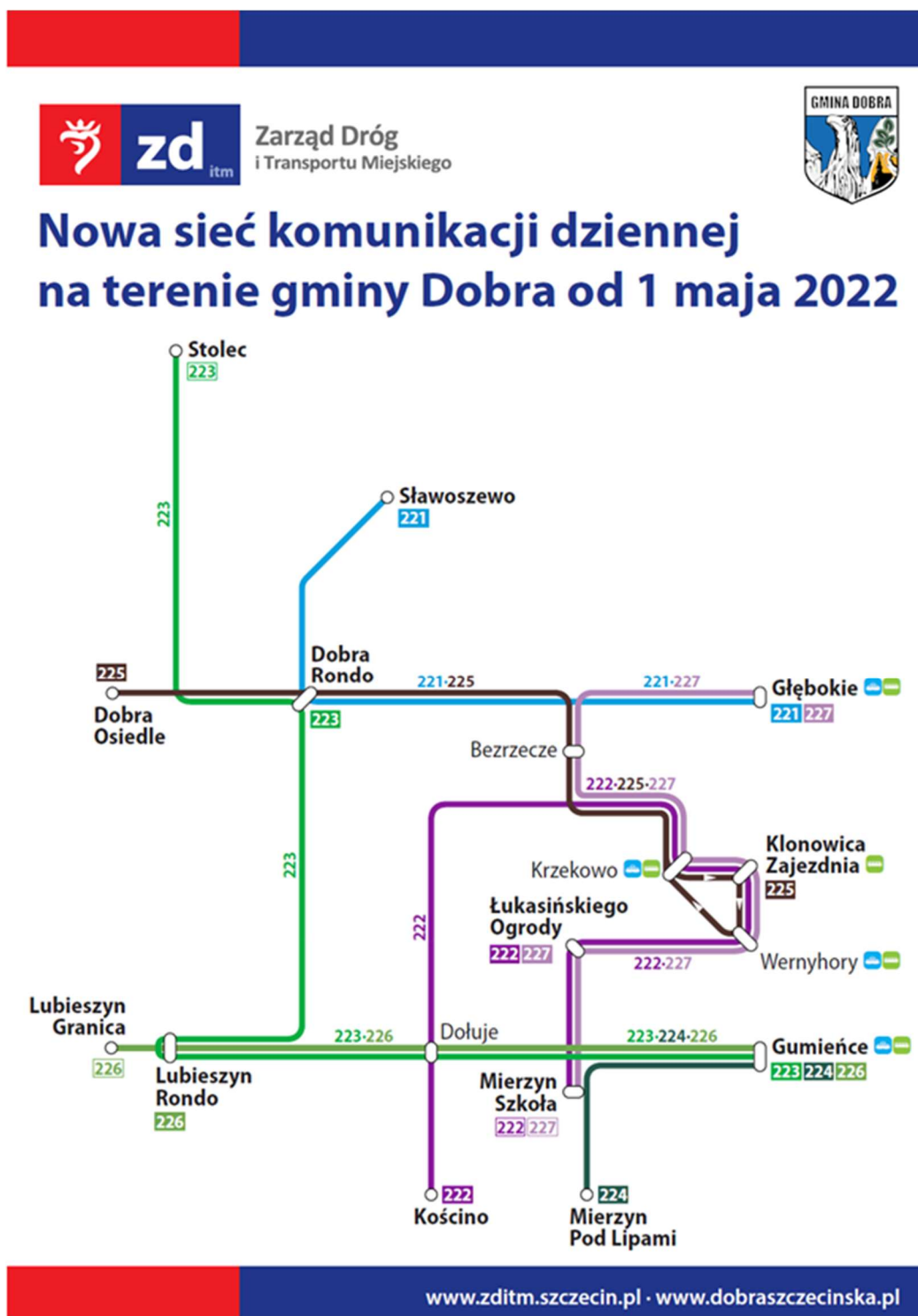
Gmina Miasto Szczecin realizuje powierzone zadanie poprzez jednostkę budżetową Zarząd Dróg i Transportu Miejskiego, z siedzibą przy ulicy Klonowica 5 w Szczecinie. W ramach powierzonego zadania Gmina Miasto Szczecin dokonuje wyboru przewoźnika, utrzymuje linie w czasie trwania porozumienia, sprawuje nadzór nad właściwą jakością usług przewozowych wykonywanych przez operatora (wykonawcę) przewozów.

Od 1 maja 2022 r. Gminę Dobra obsługuje 7 linii dziennych oraz 2 linie nocne. Na większości linii wprowadzony został cykliczny, łatwy do zapamiętania rozkład jazdy, co ułatwia planowanie podróży i przesiadek. Każda linia posiada połączenie ze szczecińskimi liniami tramwajowymi w jednym z punktów przesiadkowych:

- Głębokie (linie 221 i 227),
- Wernyhory (linie 222, 225 i 227),
- Gumieńce (linie 223, 224 i 226).



Wykaz linii autobusowych obsługujących Gminę Dobra od dnia 1 maja 2022 r.





NR LINII	KIERUNEK	LICZBA KURSÓW/ DZIEŃ		
		DNI POWSZEDNIE		DNI ŚWIĄTECZNE
		dni nauki w szkole	dni wolne od nauki w szkole	
221	Głębokie - Sławoszewo	23 całoroczny		11
	Sławoszewo – Głębokie	23 całoroczny		11
222	Mierzyn Szkoła - Kościno	3	-	-
	Kościno – Mierzyn Szkoła	3	-	-
	Kościno - Łukasińskiego Ogrody	19	18	18
	Łukasińskiego Ogrody - Kościno	18	18	18
223	Gumieńce - Stolec	19	19	18
	Stolec-Gumieńce	17	15	10
224	Gumieńce – Mierzyn Pod Lipami	24 całoroczny		18
	Mierzyn Pod Lipami – Gumieńce	24 całoroczny		18
225	Klonowica Zajezdnia – Dobra Osiedle	42 całoroczny		19
	Dobra Osiedle – Klonowica Zajezdnia	42 całoroczny		19
226	Gumieńce – Lubieszyn Rondo <i>z przystanku Lubieszyn Granica kierunek Gumieńce w dni powszednie odbywają się 4 kursy</i>	30 całoroczny		18
	Lubieszyn Rondo- Gumieńce	30 całoroczny		18
227	Mierzyn Szkoła – Głębokie	7	-	-
	Głębokie – Mierzyn Szkoła	7	-	-
	Głębokie – Łukasińskiego Ogrody	18	18	18
	Łukasińskiego Ogrody – Głębokie	18	18	18
535	Klonowica Zajezdnia - Stolec	1 całoroczny - pt/sob i sob/ndz		
	Stolec – Klonowica Zajezdnia	1 całoroczny - pt/sob i sob/ndz		
536	Gumieńce - Grzeczka	1 całoroczny- pt/sob i sob/ndz		
	Grzeczka - Gumieńce	1 całoroczny - pt/sob i sob/ndz		

Linia dzienna (7 linii)

Linia nocna (2 linie)



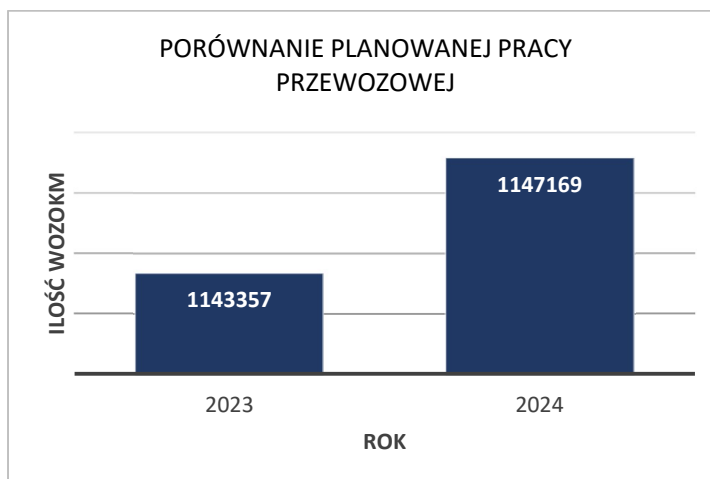
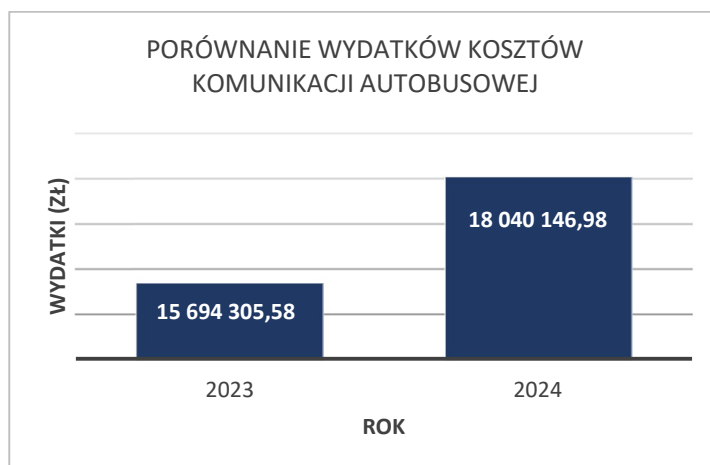
Częstotliwość kursowania

Linia	Dni powszednie		Soboty, dni świąteczne
	Szczyt	Poza szczytem	
221	30 min	60 min	60–120 min
222	60 min	60 min	60 min
223	60 min	60 min*	60 min*
224	30 min	60 min	60 min
225	15 min	30 min	60 min
226	20–40 min	60 min	60 min
227	60 min	60 min	60 min

* na odcinku Dobra Rondo – Stolec co 120 min

Wydatki związane z utrzymaniem komunikacji autobusowej w roku 2024

UMOWA ZDITM – WYDATKI 2023, 2024 R.					
Umowy zawierane na okres od 01.01 do 31.12.					
WARTOŚĆ UMOWY		ZWROT DOTACJI		PONIESIONE WYDATKI	
2023	2024	2023	2024	2023	2024
15 778 325 zł	18 125 270,00 zł	84 019,42 zł	85 123,02 zł	15 694 305,58 zł	18 040 146,98 zł





Z każdym rokiem w naszej gminie oprócz zwiększającej się liczby wozokilometrów (2023 r.: 1143357 wozokm; 2024 r.: 1147169 wozokm) następuje również rozwój infrastruktury przystankowej. Nowe przystanki są wynikiem rozwoju naszej gminy i stworzenia przede wszystkim mieszkańcom jak najlepszych warunków podróżowania. Z dniem 4 marca 2024 r. uruchomiono powstałe w 2023 r. przystanki „Wołczkowo Strumykowa” w obu kierunkach zlokalizowane w Wołczkowie przy ulicy Lipowej w sąsiedztwie cmentarza komunalnego. Przystanki otrzymały status przystanków na żądanie i są obsługiwane przez linie autobusowe 221 i 227 w obu kierunkach. Kolejnym elementem świadczącym o rozwoju infrastruktury przystankowej jest uruchomienie z dniem 30 września 2024 r. na linii 222 w kierunku pętli „Łukasińskiego Ogrody”/ „Mierzyn Szkoła” przystanku „Bezrzecze Szkolna” na żądanie zlokalizowanego w ciągu ulicy Szkolnej w Bezrzeczu na wysokości posesji 21 i 22.

3.2.2. BIKE_S – SZCZECIŃSKI ROWER MIEJSKI NA TERENIE GMINY DOBRA

Od dnia 1 lipca 2022 r. na terenie Gminy Dobra funkcjonuje system Bike_S – Szczeciński Rower Miejski. System obsługiwany jest przez spółkę miejską Nieruchomości i Opłaty Lokalne, która jest operatorem Szczecińskiego Roweru Miejskiego Bike_S. Na terenie gminy istnieje 6 stacji wypożyczania rowerów, w tym jedna stacja wirtualna znajdująca się przy terenie rekreacyjnym Mierzynianka, od strony ul. Alicji w miejscowości Mierzyn.

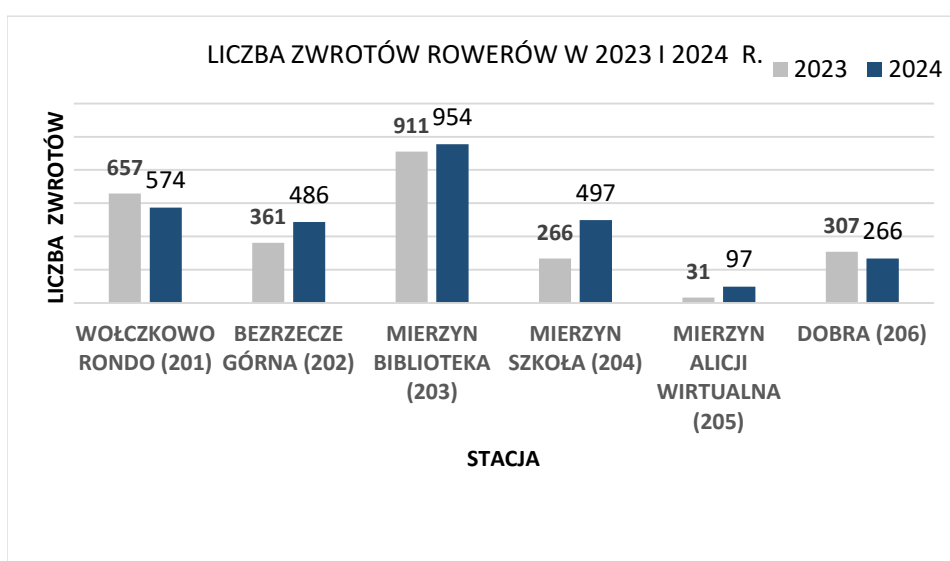
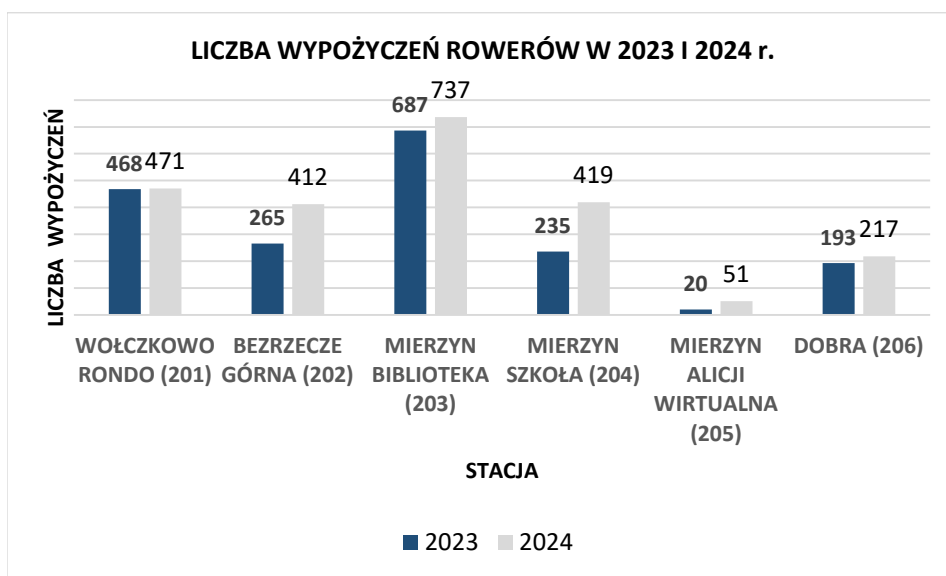
Pozostałe stacje są zlokalizowane w następujących miejscach:

1. Wołczkowo przy ul. Lipowej, przy rondzie (stacja nr 201);
2. Bezrzecze na parkingu przy ul. Górnej, obok terenu rekreacyjnego (stacja nr 202);
3. Mierzyn przy ul. Weleckiej, obok biblioteki (stacja nr 203);
4. Mierzyn przy ul. Kolorowej, obok szkoły i przedszkola (stacja nr 204);
5. Mierzyn przy terenie rekreacyjnym od strony ul. Alicji – stacja wirtualna (nr 205);
6. Dobra przy ul. Granicznej (stacja nr 206).

Wprowadzony system wypożyczania rowerów jest kompatybilny z wypożyczalniami w Szczecinie - zarówno od strony technicznej jak i kosztowej. Dzięki takiemu rozwiązaniu możliwe jest wypożyczenie rowerów w Szczecinie i oddanie ich w Gminie Dobra lub na odwrót. Na wypożyczonych jednośladach można też jeździć po ścieżkach rowerowych na terenie Gminy Dobra. Rowery w Gminie Dobra są oznaczone herbem gminy. Działanie systemu jest całoroczne.



Dobrze rozbudowana infrastruktura rowerowa oraz istnienie ścieżek rowerowych sprawia, iż system Bike_S – Szczeciński Rower Miejski na terenie Gminy Dobra cieszy się zainteresowaniem mieszkańców, przez co wpływa m.in na rozwój turystyki. Statystyki wypożyczeń i zwrotów wskazują, iż w 2024 r. nastąpił wzrost liczby użytkowników. W 2023 r. (okres od 01.01.2023-31.12.2023) odnotowano 1868 wypożyczeń i 2533 zwrotów rowerów. Natomiast w 2024 r. było 2307 wypożyczeń i 2874 zwrotów rowerów. Szczegółowe dane nt. liczby wypożyczeń i zwrotów rowerów, w podziale na miejscowości, prezentują poniższe wykresy.





3.3 INFRASTRUKTURA TECHNICZNA

W 2024 roku Gmina Dobra zmagająca się z ograniczeniami w możliwości przyłączania nowych inwestycji do sieci kanalizacji sanitarnej i wodociągowej. W wyniku braku wystarczającej przepustowości istniejących systemów, gestorzy sieci (np. Wodociągi Zachodniopomorskie, Poldek Polikowscy) wydawali odmowy przyłączenia dla wielu nowych inwestycji. W konsekwencji większość nowych decyzji o warunkach zabudowy (WZ) opiera się na rozwiązaniach indywidualnych, takich jak studnie głębinowe i zbiorniki bezodpływowe (szamba) dla ścieków sanitarnych oraz odprowadzanie wód opadowych na własne działki. Tego rodzaju zagospodarowanie niesie za sobą negatywne skutki, w tym:

- **Zwiększone ryzyko zanieczyszczenia środowiska:** Niekontrolowane odprowadzanie ścieków do zbiorników bezodpływowych oraz wód opadowych na działki może prowadzić do zanieczyszczenia wód gruntowych i powierzchniowych, szczególnie w okresach intensywnych opadów.
- **Obniżenie komfortu życia mieszkańców:** Brak dostępu do centralnej kanalizacji sanitarnej i wodociągowej ogranicza wygodę użytkownika nieruchomości oraz zwiększa koszty eksploatacji (np. regularne opróżnianie szamb).
- **Problemy z gospodarką wodami opadowymi:** Odprowadzanie wód deszczowych na własne działki, w połączeniu z niedostatecznym rozwojem kanalizacji deszczowej, zwiększa ryzyko lokalnych podtopień, szczególnie na terenach o wysokim poziomie urbanizacji, takich jak Mierzyn, Bezzecze, Dobra czy Wołczkowo.

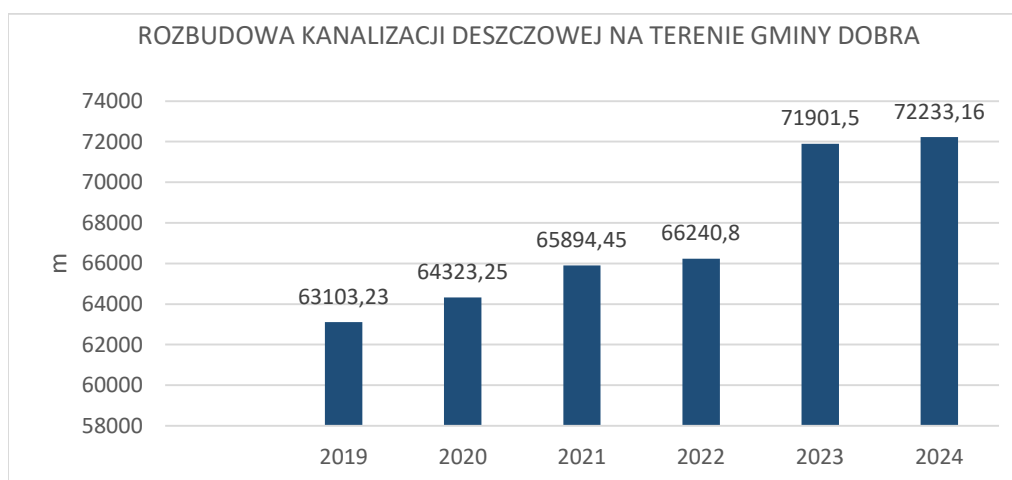
W 2024 roku podjęto działania zmierzające do rozbudowy infrastruktury kanalizacyjnej i wodociągowej, jednak dynamiczny wzrost liczby mieszkańców oraz zbliżanie się do granicy wydajności oczyszczalni w Redlicy wskazują na konieczność przyspieszenia tych inwestycji.

Planowane działania obejmują modernizację istniejących stacji uzdatniania wody oraz oczyszczalni ścieków, a także rozbudowę sieci kanalizacji deszczowej, w tym budowę nowych zbiorników retencyjnych (np. przy ul. Ozdobnej w Mierzynie oraz ul. Zgodnej i Zielonej).

3.3.1. KANALIZACJA DESZCZOWA

Gmina Dobra sukcesywnie rozbudowuje system kanalizacji deszczowej, odwadniając przy tym coraz więcej terenów gminnych i regulując gospodarkę wód opadowych. Na terenie gminy Dobra znajduje się około 72 233,16 m sieci kanalizacji deszczowej w zakresie średnic od \varnothing 100 mm do 1400 mm. W roku 2024 wybudowano 331,66 m kanalizacji deszczowej, w Bezzreczu na ul. Azaliowej oraz Mierzynie na ulicy Milenijnej.

Tendencję wzrostową w zakresie rozbudowy kanalizacji deszczowej na terenie gminy Dobra prezentuje poniższy wykres.



Na terenie naszej Gminy znajduje się 6 zbiorników retencyjnych: dwa zbiorniki w Bezzreczu, jeden w Dobrej, jeden w Skarbimierzycach i dwa w Mierzynie. W 2024 r. rozpoczęto budowę kolejnego zbiornika retencyjnego w okolicach ul. Ozdobnej w Mierzynie oraz rozpoczęto prace projektowe nad dwoma kolejnymi zbiornikami retencyjnymi – przy ul. Zgodnej w Mierzynie oraz ul. Zielonej w Redlicy.

Zadania w zakresie kanalizacji deszczowej realizowane w 2024 r.

LP.	ZADANIE	KWOTA [ZŁ]
1.	Eksploatacja kanalizacji deszczowej (w tym zbiorników retencyjnych)	156 825,00
2.	Separatory - przegląd i czyszczenie	129 698,40
3.	Studnie chłonne - czyszczenie	74 508,35
4.	Budowa odprowadzenia wód deszczowych w ul. Migdałowej w Dobrej	929 975,74
5.	Budowa kanalizacji deszczowej („Puccini” „Pierot”)	5 573 349,41

Szerszy opis inwestycji zamieszczono w dziale 5 „Inwestycje” niniejszego opracowania.



3.3.2. SIECI SANITARNE /GOSPODARKA ŚCIEKOWA

W Gminie Dobra funkcjonują 2 oczyszczalnie ścieków. Obecnie system kanalizacyjny obejmuje swoim zakresem wszystkie miejscowości znajdujące się w obszarze Gminy Dobra. System dzieli się na dwie części: północną oraz południową. Naturalną granicę wyznacza największa oczyszczalnia ścieków znajdująca się w centralnie położonej miejscowości Redlica.

Na terenie Gminy Dobra obecnie funkcjonują 2 biologiczne oczyszczalnie ścieków – do czasu budowy zbiornika retencyjnego ZB14 (w Mierzynie) funkcjonowały 3 biologiczne oczyszczalnie ścieków. Największa przyjmująca obecnie ścieki znajduje się w miejscowości Redlica, której docelowa, projektowana wydajność oczyszczalni wynosi 36 000 RLM (Równoważna Liczba Mieszkańców). Pozostałą część ścieków przejmuje mniejsza oczyszczalnia – Lubieszyn.

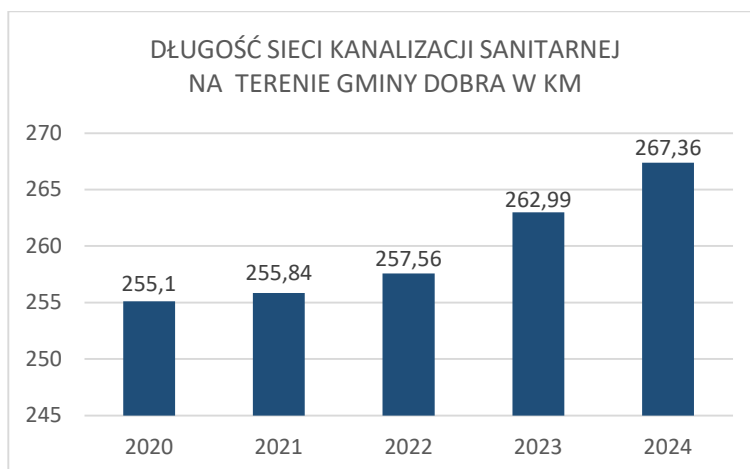
Na koniec 2024 roku liczba zameldowanych mieszkańców gminy Dobra wynosiła 26 406 osób, jednak na podstawie danych z deklaracji śmieciowych szacuje się, że liczba osób faktycznie zamieszkałych na terenie gminy wynosi około 35 000. Oznacza to, że liczba mieszkańców zbliża się do projektowanej docelowej wydajności oczyszczalni ścieków w Redlicy, wynoszącej 36 000 RLM. Sytuacja ta wskazuje na pilną potrzebę monitorowania obciążenia systemu kanalizacyjnego oraz planowania dalszej rozbudowy i modernizacji infrastruktury, aby zapewnić jej zdolność do obsługi rosnącej populacji. Brak przemeldowania około 9 000 mieszkańców, którzy korzystają z infrastruktury gminy, ale nie są w niej zameldowani i nie płacą podatków, dodatkowo komplikuje finansowanie niezbędnych inwestycji w gospodarkę ściekową

Długość sieci kanalizacji sanitarnej: 267,36 km (wg. danych GUS).

W 2024 roku przybyło 4,37 km sieci kanalizacji sanitarnej. Dynamiczny wzrost liczby mieszkańców, szczególnie w kontekście szacowanej liczby osób faktycznie zamieszkałych, zbliżającej się do granicy wydajności oczyszczalni w Redlicy, stawia przed gminą konieczność przyspieszenia inwestycji w infrastrukturę kanalizacyjną, w tym modernizację istniejących obiektów oraz rozbudowę sieci, aby zapobiec przeciążeniu systemu i zapewnić wysoką jakość usług komunalnych.



Poniższy wykres obrazuje rozwój sieci kanalizacji sanitarnej na terenie Gminy Dobra w latach 2020-2024.



Z powyższego wykresu wynika, iż od roku 2020 przybyło ponad 7 km sieci kanalizacji sanitarnej obsługującej mieszkańców Gminy Dobra.

Eksploatację sieci kanalizacji sanitarnej i oczyszczalni ścieków na terenie gminy prowadzi firma Poldek Polikowscy Spółka Jawna z siedzibą w Dobrej.

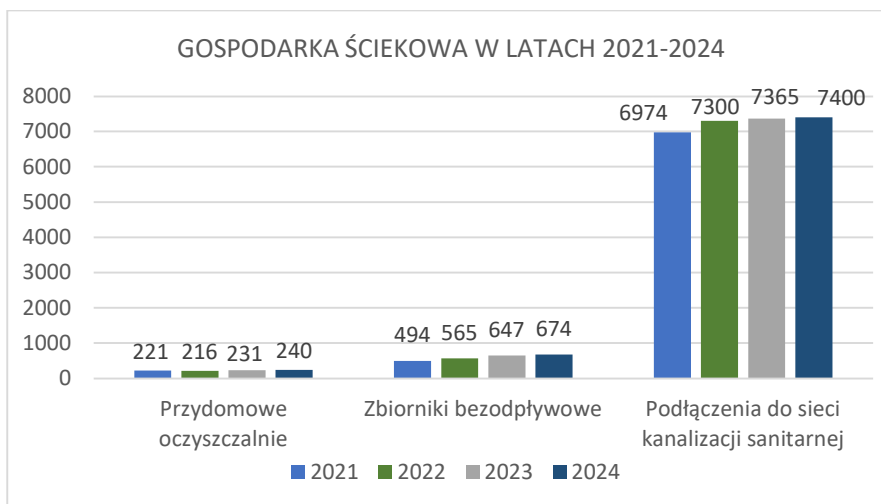
Mieszkańcy niepodłączeni do sieci kanalizacyjnej gromadzą ścieki w zbiornikach bezodpływowych.

Zgodnie z ustawą z dnia 13 września 1996 r. o utrzymaniu czystości i porządku w gminach (Dz. U. 2023 poz. 1469 z późn. zm.) gminy mają obowiązek prowadzenia ewidencji zbiorników bezodpływowych oraz przydomowych oczyszczalni ścieków.

W systemie GOMIG na koniec 2024 r. zarejestrowanych było:

- 240 przydomowych oczyszczalni,
- 674 zbiorniki bezodpływowe,
- 7 400 podłączeń do sieci kanalizacji sanitarnej

Poniższy wykres prezentuje, jak na przestrzeni lat zmieniała się liczba przydomowych oczyszczalni, zbiorników bezodpływowych oraz podłączenia do sieci kanalizacji sanitarnej. Analiza danych wskazuje na systematyczny wzrost we wszystkich wymienionych obszarach.



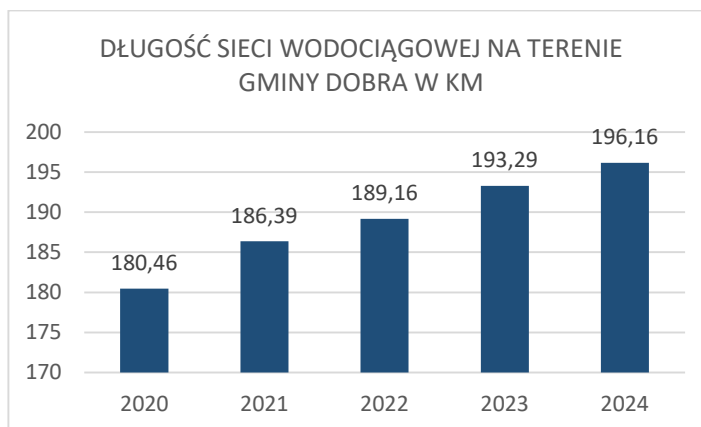
Inwestycje w zakresie kanalizacji sanitarnej zrealizowane w 2024 r.

LP.	ZADANIE	KWOTA [Zł]
1.	Budowa odcinka sieci kanalizacji sanitarnej Dołuje dz. nr 668/1 ulica Norki	31 498,00
2.	Budowa sieci kanalizacji sanitarnej Dołuje Lisia i Sobolowa dz. nr 152 i 201	35 916,00
3.	Budowa sieci wod-kan na dz. 3/3, 892/4, 892/27 i 892/10 obręb Wąwelnica	102 600,00
4.	Budowa sieci wodociągowej i kanalizacji sanitarnej dz. nr 60,64,81,75/1-75/19 Buk	150 500,00
5.	Modernizacja kanalizacji sanitarnej w ul. Szczecińskiej od numeru 4 do 3a-100 mb	50 000,00
6.	Modernizacja kanalizacji sanitarnej wraz z modernizacją pompowni Dobra ul. Graniczna/Sasankowa.	680 000,00
7.	Modernizacja przepustu na ul. Szkolnej w Bezzreczu	31 980,00
8.	Modernizacja systemu napowietrzania dla potrzeb przyjęcia dodatkowych ilości ścieków na oczyszczalni ścieków w Redlicy.	65 682,92
9.	Modernizacja systemu napowietrzania reaktora biologicznego2 - wymiana dyfuzorów i rur opadowych na większe w Gminie Dobra.	649 347,00
10.	Modernizacja szaf sterowniczych w pompowniach.	99 850,00
11.	Przekierowanie ścieków (budowa nowego rurociągu tłoczego Dn160) z PS 47 Buk do węzła połączeniowego w Dobrej, długość ok. 2050mb.	1 843 849,55
12.	PS 32 Stolec modernizacja, wymiana wyposażenia wewnętrznego przepompowni łącznie z pompami oraz z rozdzielnicą zasilającą - sterowniczą z GPRS.	113 600,00

Zbliżanie się liczby mieszkańców do projektowanej wydajności oczyszczalni w Redlicy (36 000 RLM) stanowi jedno z kluczowych wyzwań dla gminy Dobra w najbliższych latach. W celu zapewnienia zrównoważonego rozwoju infrastruktury komunalnej konieczne jest podjęcie działań zmierzających do zwiększenia przepustowości oczyszczalni, rozbudowy sieci kanalizacyjnej oraz zachęcania mieszkańców do przemeldowania się i płacenia podatków na terenie gminy. Te kroki pozwolą na lepsze finansowanie inwestycji i utrzymanie wysokiego standardu usług komunalnych, odpowiadającego potrzebom dynamicznie rozwijającej się społeczności.

3.3.3. SIECI WODOCIĄGOWE

Długość sieci wodociągowej 196,16 km (na podstawie danych Wodociągi Zachodniopomorskie Sp. z o.o.). W 2024 roku przybyło 2,87 km sieci wodociągowej. Przyrost sieci na przełomie ostatnich pięciu lat obrazuje poniższy wykres.



Eksploatację sieci wodociągowych i ujęć wody na terenie gminy prowadzi Spółka z o. o. Wodociągi Zachodniopomorskie z siedzibą w Goleniowie. Na terenie gminy Dobra działa siedem stacji uzdatniania wody, które są rozbudowywane do aktualnych potrzeb. Stacje uzdatniania wody zlokalizowane są w miejscowościach: Wołczkowo, Bezrzecze Dobra, Grzepnica, Buk, Dołuje i Skarbimierzyce. Wykaz inwestycji w zakresie rozbudowy sieci wodociągowej zrealizowanych w 2024 r. prezentuje poniższa tabela. Szerszy opis inwestycji zamieszczono w dziale 5 „Inwestycje” niniejszego opracowania.

LP.	ZADANIE	KWOTA [Zł]
1.	Budowa sieci wodociągowej w dz. 219/18 i 181 (ul. Żubrza) obręb Dołuje	56 276,28
2.	Roboty budowlane polegające na budowie odcinka sieci wodociągowej położonej w miejscowości Wołczkowo, gm. Dobra, przy ul. Działkowej na terenie dz. nr 373	37608,50
3.	Budowa sieci wodociągowej dz. 60, 64, 81, 75/1-75/19 obręb Buk	226540,99
4.	Budowa sieci wodociągowej na terenie dz. nr 111/1, 111/3 (ulica Daniela) i dz. nr 167/3 obręb Dołuje	174741,22
5.	Budowa sieci wodociągowej ul. Orzechowa, obręb Dobra	52945,47
6.	Budowa sieci wodociągowej w dz. nr 24 i 62/1 Obręb Buk	63340,00
7.	Przebudowa stacji uzdatniania wody w m. Bezrzecze, gm. Dobra	łącna wartość 10441890,42
8.	Redlica (stara część) wymiana sieci wodociągowej	480722,13
9.	Rozbudowa sieci wod-kan na potrzeby Osiedla Leśne Zacisze Buk	865385,12
10.	Przebudowa stacji uzdatniania wody - SUW "Róży Wiatrów" wraz z budową drogi dojazdowej na dz. nr 360/30 w Dobrej oraz budowa sieci wodociągowej na terenie działek nr ewid. 211/2 (ul. Róży Wiatrów), 382/1, 862/6, 210/1 (ul. Szczecińska) położonych w Dobrej. Termin zakończenia inwestycji przesunięty do 30.04.2025	1374582,81
11.	Budowa sieci wodociągowej na dz. nr 77/8 (ul. Alicji) i 940/5, obręb Mierzyn 2 (partycypacja)	54660,00
12.	Budowa odcinka sieci wodociągowej w dz. nr 197/17 (ul. Jaguara) w Dołujach (partycypacja)	21328,20



3.4 MELIORACJE

Gmina Dobra posiada silnie rozbudowany system urządzeń melioracji wodnych, zarówno rowów melioracyjnych jak i drenów melioracyjnych, który w przeszłości regulował stosunki wodne na terenach rolnych. Z uwagi na szybki rozwój budownictwa mieszkaniowego urządzenia te zmieniły swoją funkcję i w chwili obecnej odgrywają ważną rolę w odwadnianiu wielu terenów gminnych. W 2024 r. wykonano konserwacje 15 118 m rowów melioracyjnych, polegającej między innymi na wykoszeniu skarp rowu, usuwaniu zamulenia dna, odkrzaczaniu, oczyszczaniu przepustów i usuwaniu zatorów.

Utrzymanie w należyłym stanie urządzeń melioracyjnych warunkuje sprawny odbiór wód opadowych szczególnie w okresie długotrwałych opadów deszczu w okresie jesienno-zimowym, a także w przypadku nawałnych opadów w okresie letnim. Bardzo ważne jest, aby konserwacja danego rowu melioracyjnego została przeprowadzona w sposób kompleksowy od źródła aż do ujścia rowu. W ten sposób wody opadowe zostaną bezpiecznie odprowadzone do odbiorników jakimi w przypadku naszej Gminy są przed wszystkim cieki wodne tj. Mała Gunica, Struga Wołczkowska, rzeka Bukowa, a także Stobnica i Wierzbak.

Wykaz prac wykonanych w zakresie utrzymania rowów melioracyjnych prezentuje poniższa tabela.

LP.	ZADANIE	KWOTA
1.	Wykonanie konserwacji rowów i drenów melioracyjnych (wykaszenie skarp rowów, usuwanie zamulenia dna, odkrzaczanie)- łącznie 15118 m	366824,98 zł
2.	Doraźne naprawy (tamy bobrowe, awarie)	92999,10 zł

3.5 GOSPODARKA NIERUCHOMOŚCIAMI

Stosownie do ustawy z dnia 21 sierpnia 1997 r. o gospodarce nieruchomościami (Dz. U. z 2024 r. poz. 1145 z późn. zm.) do gminnego zasobu nieruchomości należą nieruchomości, które stanowią przedmiot własności gminy i nie zostały oddane w użytkowanie wieczyste oraz nieruchomości będące przedmiotem użytkowania wieczystego gminy.



W skład gminnego zasobu nieruchomości wchodzi wszystkie nieruchomości oznaczone w katastrze nieruchomości jako: drogi, rowy, nieużytki, działki rolne, działki zabudowane oraz niezabudowane.

Tabela prezentuje ilość działek stanowiących własność gminy, w podziale na miejscowości.

LP.	MIEJSCOWOŚĆ	ILOŚĆ DZIAŁEK
1.	Bezrzecze	159
2.	Buk	36
3.	Dobra	222
4.	Dołuje	134
5.	Grzeczynica	53
6.	Kościno	24
7.	Łęgi	73
8.	Mierzyn 1	72
9.	Mierzyn 2	153
10.	Mierzyn 3	102
11.	Redlica	31
12.	Rzędziny	60
13.	Skarbimierzyce	49
14.	Sławoszewo	21
15.	Stolec	48
16.	Wąwelnica	51
17.	Wołczkowo	117
RAZEM		1405

3.5.1. WIELOLETNI PROGRAM GOSPODAROWANIA MIESZKANIOWYM ZASOBEM GMINY DOBRA NA LATA 2023-2027

Uchwałą Nr XLI/543/2023 Rady Gminy Dobra z dnia 30 marca 2023 r. przyjęto Wieloletni program gospodarowania mieszkaniowym zasobem Gminy Dobra na lata 2023-2027. Następnie Uchwałą Nr XLVIII/634/2023 Rady Gminy Dobra z dnia 28 grudnia 2023 r. dokonano zmiany Wieloletniego programu gospodarowania mieszkaniowym zasobem Gminy Dobra na lata 2023-2027. Ogólnym założeniem programu jest stworzenie warunków do optymalnego wykorzystania istniejących zasobów mieszkalnych, który tworzą lokale mieszkalne usytuowane w budynkach stanowiących w całości własność gminy oraz lokale położone w budynkach będących współwłasnością gminy i osób fizycznych.



3.5.2. ZASOBY MIESZKANIOWE GMINY

Mieszkaniowy zasób Gminy Dobra tworzą lokale mieszkalne usytuowane w budynkach stanowiących w całości własność gminy oraz lokale położone w budynkach będących współwłasnością gminy i osób fizycznych. Gmina w swoim zasobie posiada jeden budynek mieszkalny, w którym wydzielono lokale socjalne, pomieszczenia tymczasowe oraz lokal komunalny.

Według stanu na dzień 31 grudnia 2024 r. mieszkaniowy zasób gminy Dobra to 16 lokali o łącznej powierzchni 648,98 m² w tym:

- 15 lokali o łącznej powierzchni 621,68 m² w budynkach stanowiących w całości własność gminy Dobra:

FORMA	LOKALIZACJA	ILOŚĆ LOKALI	POWIERZCHNIA
WŁASNOŚĆ GMINY DOBRA	Dobra, ul. Graniczna 24a	6	łącznie 343,18 m ²
	Dołuje, ul. Słoneczny Sad 22	1	44,00 m ²
LOKALE SOCJALNE	Dołuje, ul. Daniela 32	2	łącznie 97,66 m ²
	Grzepnica, 8D	1	36,60 m ²
	Grzepnica, 8E	1	26,31 m ²
LOKALE SOCJALNE, POMIESZCZENIA TYMCZASOWE, LOKAL KOMUNALNY	Wołczkowo ul. Lipowa 21	4	73,93 m ² + pomieszczenia wspólne 35,69 m ²
Średnia powierzchnia użytkowa lokali mieszkalnych wynosi 41,45 m.			

- 1 lokal w budynku będącym współwłasnością gminy i osób fizycznych, w tym lokal socjalny:

LOKALIZACJA	ILOŚĆ LOKALI	POWIERZCHNIA
Rzędziny 19	1	27,30 m ²
Średnia powierzchnia użytkowa lokali mieszkalnych wynosi 27,30 m ² .		

Budynek mieszkalny w Wołczkowie przy ul. Lipowej 21

W budynku wydzielono części wspólne: wiatrołap, kuchnię, 2 łazienki, korytarz, pomieszczenie gospodarcze oraz lokale socjalne, pomieszczenia tymczasowe, lokal komunalny mogący pełnić funkcje pomieszczeń tymczasowych o obniżonym standardzie, tj.:



- Lokal nr 1 o powierzchni 20,16 m², składający się z 1 pokoju, przydzielonej osobnej wnęki kuchennej w pomieszczeniu wspólnym oraz pomieszczenia sanitarnego z prysznicem i toaletą do wspólnego korzystania z lokalem nr 2, a także z prawem do korzystania z wiatrołapu i pomieszczenia gospodarczego;
- Lokal nr 2 o powierzchni 20,02 m² składający się z 1 pokoju oraz przydzielonej osobnej wnęki kuchennej w pomieszczeniu wspólnym oraz pomieszczenia sanitarnego z prysznicem i toaletą do wspólnego korzystania z lokalem nr 1, a także z prawem do korzystania z wiatrołapu i pomieszczenia gospodarczego;
- Lokal nr 3 o powierzchni 12,67 m² składający się z 1 pokoju oraz przydzielonej osobnej wnęki kuchennej w pomieszczeniu wspólnym oraz pomieszczenia sanitarnego z prysznicem i toaletą do wspólnego korzystania z lokalem nr 4, a także z prawem do korzystania z wiatrołapu i pomieszczenia gospodarczego;
- Lokal nr 4 o powierzchni 21,08 m² składający się z 1 pokoju oraz przydzielonej osobnej wnęki kuchennej w pomieszczeniu wspólnym oraz pomieszczenia sanitarnego z prysznicem i toaletą do wspólnego korzystania z lokalem nr 3, a także z prawem do korzystania z wiatrołapu i pomieszczenia gospodarczego.

Obniżony standard lokalu socjalnego oznacza położenie lokalu w tzw. lokalu wspólnym lub brak pomieszczeń higieniczno-sanitarnych w obrębie lokalu, w szczególności polegający na tym, że:

- wskazana część pomieszczenia kuchennego w nieruchomości wspólnej, bez wydzielenia ścianami pomieszczenia kuchennego dla konkretnego lokalu;
- toaleta oraz łazienka udostępnione do korzystania dla więcej niż jednego lokalu budynku mieszkaniowego, w tym przypadku dla dwóch lokali;
- wiatrołap i pomieszczenie gospodarcze udostępnione do korzystania dla wszystkich mieszkańców budynku mieszkaniowego.

W stosunku do roku 2023 stan zasobów mieszkaniowych gminy nie uległ zmianie.



3.6 GOSPODARKA ODPADAMI KOMUNALNYMI

Komórką organizacyjną gminy Dobra realizującą zadania z zakresu gospodarki odpadami w 2024 r. był Wydział ds. Gospodarki Odpadami Komunalnymi i Egzekucji, który zlokalizowany jest w Dobrej, przy ul. Granicznej 39 b.

Podmiotem odpowiedzialnym za odbiór i zagospodarowanie odpadów komunalnych od właścicieli nieruchomości zamieszkałych i niektórych nieruchomości niezamieszkałych, na których powstają odpady w granicach administracyjnych Gminy Dobra, w roku 2024 była firma JUMAR Małgorzata Maruszewska, wyłoniona w przetargu nieograniczonym.

Ilość nieruchomości objętych systemem gospodarowania odpadami komunalnymi na dzień 31 grudnia					
ROK 2023			ROK 2024		
Zamieszkałe	Niezamieszkałe	Razem	Zamieszkałe	Niezamieszkałe	Razem
10 442	38	10 480	10 869	38	10 907

W roku 2024 w porównaniu do roku 2023 liczba nieruchomości zamieszkałych wzrosła o 427 (ok. 4 %).

3.6.1 CZĘSTOTLIWOŚĆ ODBIORU ODPADÓW

W lipcu 2024 r. nastąpiła zmiana w zakresie częstotliwości odbioru odpadów zmieszanych z nieruchomości w zabudowie jednorodzinnej lub zagrodowej. Od dnia 14.07.2024 r. uchwałą Nr IV/14/2024 Rady Gminy Dobra z dnia 20 czerwca 2024 r. zwiększono częstotliwość odbioru odpadów zmieszanych z odbioru w systemie dwutygodniowym, na odbiór raz w tygodniu. Zmiana częstotliwości wywozu odpadów nie wpłynęła na wzrost opłaty za wywóz odpadów.

Szczegółowe informacje dotyczące częstotliwości odbioru odpadów w roku 2024 prezentuje poniższa tabela.

RODZAJ ODPADÓW	OKRES	NIERUCHOMOŚCI W ZABUDOWIE JEDNORODZINNEJ LUB ZAGRODOWEJ	INNE NIERUCHOMOŚCI ZAMIESZKAŁE	NIERUCHOMOŚCI NA KTÓRYCH NIE ZAMIESZKUJĄ MIESZKAŃCY	CMENTARZE KOMUNALNE
ZMIESZANE	Do 14.07.2024	Raz na 2 tygodnie	Co najmniej raz w tygodniu	Raz w tygodniu	Raz w tygodniu
	Od 15.07.2024	Raz w tygodniu (zmiana w stosunku do roku 2023)	Co najmniej raz w tygodniu	Raz w tygodniu	Raz w tygodniu
TWORZYWA SZTUCZNE, METAL, OPAKOWANIA WIELOMATERIAŁOWE	Cały rok	Raz na dwa tygodnie	Jeden raz w tygodniu	Raz w tygodniu	Raz na dwa tygodnie
PAPIER I TEKSTURA	Cały rok	Jeden raz w miesiącu	Jeden raz w tygodniu	Raz w tygodniu	Co najmniej raz na dwa tygodnie
OPAKOWANIE SZKLANE KOLOROWE I BEZBARWNE	Cały rok	Jeden raz w miesiącu	Co najmniej raz na dwa tygodnie	Co najmniej raz w miesiącu	Co najmniej raz na dwa tygodnie
BIOODPADY	Kwiecień-listopad	Raz w tygodniu	Raz w tygodniu	Raz na dwa tygodnie	Raz na tydzień
	Grudzień-marzec	Raz na dwa tygodnie	Raz w tygodniu		Raz na dwa tygodnie

3.6.2 OPŁATY ZA WYWÓZ ODPADÓW

Podobnie jak w poprzednich latach, zobowiązania do ponoszenia opłat za gospodarowanie opłatami komunalnymi ustalano na podstawie:

- zestawień zużycia wody na poszczególnych nieruchomościach otrzymanych z Wodociągów Zachodniopomorskich w Goleniowie;



- informacji otrzymanych z zespołu podatków (nowe nieruchomości zgłoszone do opodatkowania), Straży Gminnej, mieszkańców, firmy POLDEK Polikowscy Spółka Jawna (kanalizacja).

Stawki opłaty oraz maksymalna kwota za odbiór i zagospodarowanie odpadów komunalnych:

1) Nieruchomości zamieszkałe - opłata za 1m³ zużytej wody

	2023	2024
SEGREGACJA	12,00 zł	12,00 zł
STWIERDZONY BRAK OBOWIĄZKU SEGREGACJI	36,00 zł	36,00 zł
W przypadku, gdy opłata za gospodarowanie odpadami komunalnymi wyliczana w deklaracji wynosiła więcej niż 7,8% przeciętnego miesięcznego dochodu rozporządzalnego na 1 osobę właściciel nieruchomości zapłacił miesięcznie nie więcej niż:	160,83 zł	175,48 zł

2) Ulga za kompostowanie bioodpadów

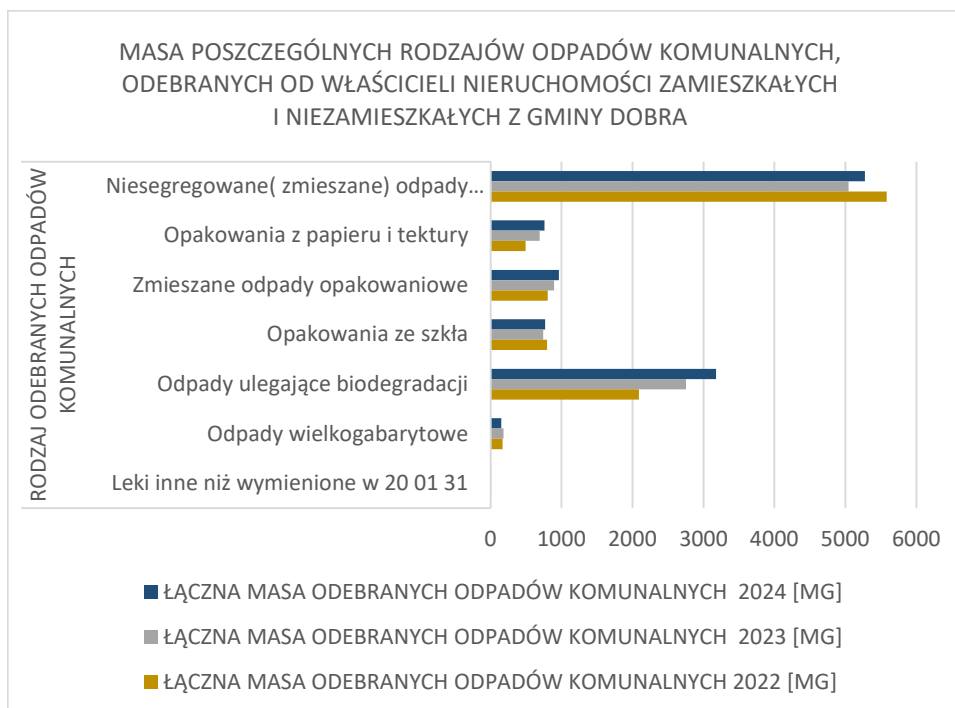
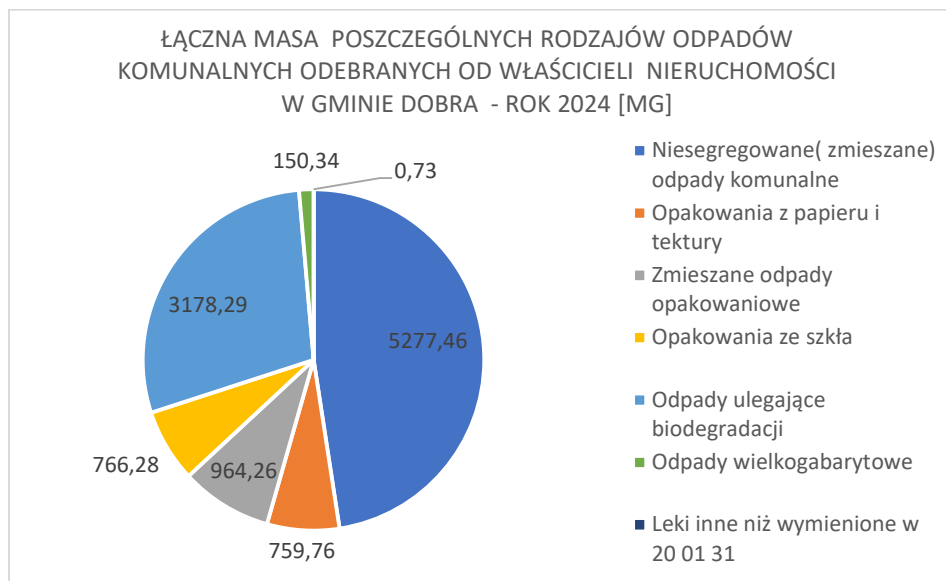
	2023	2024
	1,20 od 1 m ³ zużytej wody	1,20 od 1 m ³ zużytej wody

3) Nieruchomości niezamieszkałe objęte gminnym systemem gospodarki odpadami (np. szkoły, świetlice, budynki urzędu)

RODZAJ POJEMNIKA	SEGREGACJA		STWIERDZONY BRAK OBOWIĄZKU SEGREGACJI	
	2023	2024	2023	2024
80 l	13,33 zł	13,33 zł	39,99 zł	39,99 zł
120 l	20,00 zł	20,00 zł	60,00 zł	60,00 zł
240 l	40,00 zł	40,00 zł	120,00 zł	120,00 zł
1100 l	183,33 zł	183,33 zł	549,99 zł	549,99 zł
7000 l	1166,66 zł	1166,66 zł	3499,98 zł	3499,98 zł
Worek 120 l	15,00 zł	15,00 zł	45,00 zł	45,00 zł



3.6.3 MASA ODEBRANYCH ODPADÓW KOMUNALNYCH



*Ilość odpadów zebranych w 2023 r. i 2024 r. na podstawie comiesięcznych faktur otrzymanych od firmy Jumar.

3.6.4 ANALIZA STRUMIENIA WYTWORZONYCH ODPADÓW NA TERENIE GMINY DOBRA NA PRZESTRZENI LAT 2023 I 2024

ODPADY WIELKOGABARYTOWE

Odpady wielkogabarytowe z wyłączeniem sprzętu elektrycznego i elektronicznego, odpadów budowlanych i poremontowych oraz opon odbierane były od właścicieli raz w roku bezpośrednio sprzed nieruchomości. Odbiór odbywał się według harmonogramu wyznaczonego przez podmiot odbierający odpady po wcześniejszym uzgodnieniu z gminą. Harmonogram został dostarczony w formie ulotek do skrzynek pocztowych mieszkańców oraz opublikowany na stronie www.dobraszczecinska.pl. Zebrano następujące ilości odpadów:

Kod odebranych odpadów komunalnych	Rodzaj odpadów komunalnych	Ilość w [Mg] + PSZOK 2023	Ilość w [Mg] + PSZOK 2024
20 03 07	Odpady wielkogabarytowe	294,41	293,92

ZUŻYTY, KOMPLETNY SPRZĘT ELEKTRONICZNY I ELEKTRYCZNY

Odpady przekazywane przez właścicieli nieruchomości zamieszkałych w sposób ciągły do gminnego punktu selektywnego zbierania odpadów komunalnych. Przekazano następujące ilości odpadów:

Kod odebranych odpadów komunalnych	Rodzaj odpadów komunalnych	Ilość przekazana do PSZOK w [Mg] 2023	Ilość przekazana do PSZOK w [Mg] 2024
20 01 36	Zużyte urządzenia elektryczne i elektroniczne inne niż wymienione w 20 01 21, 20 01 23 i 20 01 35	39,7	47,85

OPONY

Zgodnie z regulaminem utrzymania czystości i porządku w Gminie Dobra właściciele nieruchomości mają obowiązek dostarczać opony jedynie do PSZOK-u w ilości maksymalnie 12 sztuk na nieruchomość rocznie. W porównaniu do roku 2023 nastąpił wzrost ilości zebranych opon o 10,13%.



Zebrano następujące ilości opon:

Kod odebranych odpadów komunalnych	Rodzaj odpadów komunalnych	Akcje Ilość w [Mg] + PSZOK 2023	PSZOK Ilość w [Mg] 2024
16 01 03	Zużyte opony	46,49	51,2

ODPADY ZIELONE

Cechą charakterystyczną dla Gminy Dobra jest przewaga budownictwa jednorodzinnego. Zdecydowana większość nieruchomości posiada ogród. Dlatego ilość bioodpadów pochodzących z pielęgnacji terenów zielonych systematycznie wzrasta, pomimo wprowadzonego limitu odbioru oraz rezygnacji ze zbiorczych kontenerów na odpady zielone. W przedmiotowym okresie zostało odebrane 3178,29 Mg tej frakcji odpadu (z wyłączeniem bioodpadów przyjętych w PSZOK-u), a w 2023 roku 2754,06 Mg. Daje nam to wzrost w skali rok do roku o 15,40%.

W 2024 roku zbiórka bioodpadów w tym odpadów pochodzących z pielęgnacji terenów zielonych w nieruchomościach w zabudowie jednorodzinnej i zagrodowej prowadzona była w systemie pojemnikowym, wyłącznie z jednego brązowego pojemnika o maksymalnej pojemności 120 l. W nieruchomościach o zabudowie wielolokalowej zbiórka bioodpadów w postaci odpadów kuchennych prowadzona była w systemie pojemnikowym przez cały rok, natomiast w miesiącach kwiecień-listopad bioodpady w postaci odpadów zielonych odbierane były w systemie kontenerowym.

Zbiórka choinek naturalnych w całości odbywała się w systemie sprzed nieruchomości wraz z odbiorem bioodpadów, zgodnie z harmonogramem w terminie do końca lutego. W późniejszym terminie odbiór choinek sprzed nieruchomości odbywał się wyłącznie w formie rozdrobnionej, umieszczonej w pojemniku 120 l na odpady BIO.

Ponadto, mieszkańcy w sposób ciągły mogli oddawać bioodpady w postaci rozdrobnionych gałęzi z pielęgnacji drzew i krzewów oraz odpadów kuchennych do punktu selektywnego zbierania odpadów komunalnych przy ul. Zwierzynieckiej 4 w Dobrej.

Zebrano następujące ilości bioodpadów (z wyłączeniem bioodpadów przyjętych do PSZOK-u):

Bioodpady 20 02 01 rok 2024 Masa w [Mg]	
kontenery (odpady zielone) - wspólnoty, spółdzielnie	36,84
Pojemniki- nieruchomości jednorodzinne, spółdzielnie i wspólnoty w tym odbiór choinek	3141,45
RAZEM	3178,29

ZUŻYTE BATERIE

Podobnie jak w latach poprzednich, przez cały rok 2024 prowadzono zbiórkę zużytych baterii. Mieszkańcy w sposób ciągły mogli oddawać zużyte baterie do punktu selektywnego zbierania odpadów komunalnych albo umieszczać je w specjalnie przeznaczonych do tego celu kartonach ustawionych w budynkach urzędu gminy, szkołach, placówkach handlowych.

Kod odebranych odpadów komunalnych	Rodzaj odpadów komunalnych	Masa odebranych odpadów komunalnych w 2023 roku [Mg]	Masa odebranych odpadów komunalnych w 2024 roku [Mg]
20 01 33*	Baterie i akumulatory łącznie z bateriami i akumulatorami wymienionymi w 16 06 01, 16 06 02 lub 16 06 03 oraz niesortowane baterie i akumulatory	1,22	1,74

Wzrost ilości przyjętych baterii oznacza, że mieszkańcy są świadomi szkodliwości tego odpadu dla środowiska, a co za tym idzie nie trafiają one do odpadów zmieszanych.

PRZETERMINOWANE LEKI

W 2024 roku na terenie Gminy odpady w postaci przeterminowanych leków odbierane były z aptek i punktów aptecznych. Dodatkowo mieszkańcy mogli je oddawać do PSZOK-u.

Przeterminowane leki zebrane z aptek i punktów aptecznych			
Rok 2024			
Kwartał	Ilość odpadów w Mg	Kwartał	Ilość odpadów w Mg
I	0,24	III	0,2
II	0,13	IV	0,16
		RAZEM	0,73

3.6.5 PUNKT SELEKTYWNEGO ZBIERANIA ODPADÓW KOMUNALNYCH

Istotną rolę w systemie gospodarki odpadami odgrywa PSZOK. Tutaj mieszkańcy mogą dostarczyć aż 25 rodzaje odpadów, które w większości z nich są niebezpieczne dla środowiska i nigdy nie powinny znaleźć się w odpadach zmieszanych. Ponadto miejsce to, pełni funkcję edukacyjną i proekologiczną.

Masa odebranych poszczególnych rodzajów odpadów komunalnych z Punktu Selektywnego Zbierania Odpadów Komunalnych (PSZOK) w latach 2023 I 2024:

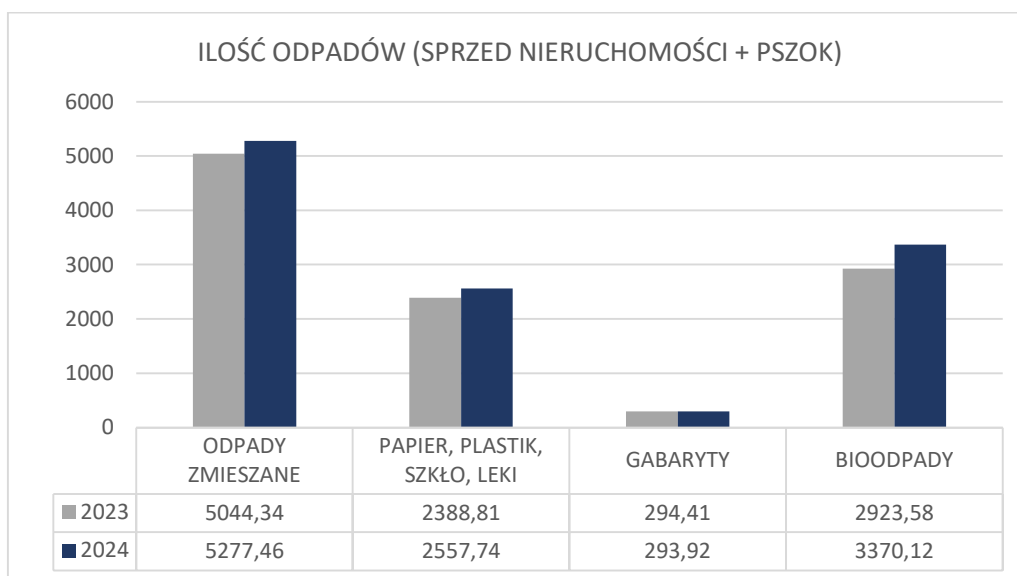
LP	KOD ODEBRANYCH ODPADÓW KOMUNALNYCH	RODZAJ ODEBRANYCH ODPADÓW KOMUNALNYCH	ŁĄCZNA MASA ODEBRANYCH ODPADÓW KOMUNALNYCH W 2023 R. [MG]	ŁĄCZNA MASA ODEBRANYCH ODPADÓW KOMUNALNYCH W 2024 R. [MG]	SPADEK/WZROST
1	20 02 01	Odpady ulegające biodegradacji	169,52	191,83	↑
2	15 01 01	Opakowania z papieru i tektury	38,64	45,3	↑
3	15 01 06	Zmieszane odpady opakowaniowe	8,32	8,88	↑
4	15 01 07	Opakowania ze szkła	11,3	12,34	↑
5	20 01 10	Odzież	4,83	7,31	↑
6	20 03 07	Odpady wielkogabarytowe	113,11	143,58	↑
7	20 01 36 i 20 01 35*	Zużyte urządzenia elektryczne i elektroniczne inne niż wymienione w 20 01 21, 20 01 23 i 20 01 35 i zawierające niebezpieczne składniki	39,7	47,85	↑
8	20 01 11	Tekstyliia	11,06	11,28	↑
9	17 01 07	Zmieszane odpady z betonu, gruzu ceglanego, odpadowych materiałów ceramicznych i elementów wyposażenia inne	92,95	107,2	↑

		niż wymienione w 17 01 06			
10	17 01 01	Odpady betonu oraz gruz betonowy z rozbiórek i remontów	7,16	10,35	↑
11	17 01 03	Odpady innych materiałów ceramicznych elementów wyposażenia	15,6	18,04	↑
12	17 02 01	Drewno	7,21	18,8	↑
13	15 01 02	Opakowania z tworzyw sztucznych (PET)	0,88	0,48	↓
14	15 01 04	Opakowania z metali (puszki aluminiowe)	0,07	0,064	↓
15	20 01 28	Farby, tusze, kleje, farby drukarskie, lepiszczce i żywice inne niż wymienione w 20 01 27	8,53	11,06	↑
16	16 01 03	Zużyte opony	46,49	51,2	↑
17	20 01 39	Tworzywa sztuczne PCV	3,68	1,62	↓
18	20 01 32	Leki inne niż wymienione w 20 01 31	0,19	0,19	Bez zmian
19	20 01 26 (wcześniej 13 02)	Odpadowe oleje silnikowe, przekładniowe i smarowe	1,37	1,26	↓
20	20 01 21	Lampy fluorescencyjne i inne odpady zawierające rtęć, żarówki, światłówki	0,22	0,24	↑
21	16 80 01	Magnetyczne i optyczne nośniki informacji	0,23	0,35	↑
22	20 01 33	Baterie i akumulatory	1,22	1,74	↑

23	20 01 99	Igły i strzykawki z domowych iniekcji	0,02	0,006	↓
24	20 01 30	Detergenty	-	0,35	-
25	20 01 80	Środki ochrony roślin	-	0,388	-

Liczby pokazują, że z roku na rok, coraz więcej odpadów dostarczanych jest do PSZOK-u. Analizując dane z tabeli powyżej, aż 17 rodzajów odpadów notuje znaczny wzrost. Dowodzi to, że ten element gminnego systemu gospodarki odpadami na stałe znalazł miejsce w naszej gminie i mieszkańcy chętnie z niego korzystają.

Podsumowanie ilości odebranych odpadów w latach 2023 - 2024 z podziałem na poszczególne frakcje prezentuje poniższy wykres.



3.6.6 POZIOM RECYKLINGU I SKŁADOWANIA ODPADÓW

Jednym z głównych celów systemu gospodarki odpadami komunalnymi jest zrealizowanie obowiązków wynikających z dyrektyw unijnych, czyli osiągnięcie we wskazanym terminie odpowiednich poziomów ograniczenia masy odpadów komunalnych ulegających biodegradacji kierowanych na składowiska oraz zwiększenie poziomu recyklingu i odzysku odpadów zebranych selektywnie. Obowiązki gminy w tym zakresie określa art. 3b ustawy z dnia 13 września 1996 r. o utrzymaniu czystości i porządku w gminach, jak również akty wykonawcze do ustawy w postaci odpowiednich rozporządzeń.



Gmina Dobra w 2024 r., podobnie jak w roku poprzedzającym, osiągnęła wymagane przepisami prawa poziomy recyklingu i składowania odpadów. Porównawcze dane liczbowe za rok 2023 oraz 2024 przedstawiono w tabeli.

	PODSTAWA PRAWNA	WYMAGANY USTAWOWO POZIOM NA DANY ROK		POZIOM OSIĄGNIĘTY PRZEZ GMINĘ DOBRA W DANYM ROKU	
		2023	2024	2023	2024
POZIOM RECYKLINGU I PRZYGOTOWANIA DO PONOWNEGO UŻYCIA ODPADÓW KOMUNALNYCH	Art. 3b ust. 1 pkt 2) Ustawy z dnia 13 września 1996 r. o utrzymaniu czystości i porządku w gminach (t.j. Dz.U. z 2024 r. poz. 399)	35 %	45 %	40,22 %	53,42 % (po doliczeniu kompostowników)
POZIOM SKŁADOWANIA	Art. 3b ust. 2a pkt 1) Ustawy z dnia 13 września 1996 r. o utrzymaniu czystości i porządku w gminach (t.j. Dz.U. z 2024 r. poz. 399)	30% wagowo za rok		17,91 %	16,54 %
POZIOM OGRANICZENIA MASY ODPADÓW KOMUNALNYCH ULEGAJĄCYCH BIODEGRADACJI PRZEKAZYWANYCH DO SKŁADOWANIA	Art. 3c ust. 1 pkt 2) Ustawy z dnia 13 września 1996 r. o utrzymaniu czystości i porządku w gminach (t.j. Dz.U. z 2024 r. poz. 399)	do dnia 16 lipca 2020 r. - do nie więcej niż 35% wagowo całkowitej masy odpadów komunalnych ulegających biodegradacji przekazywanych do składowania w stosunku do masy tych odpadów wytworzonych w 1995 r.		14,96 %	2,84 %
INFORMACJA O UDZIALE PRZEKAZANYCH DO TERMICZNEGO PRZEKSZTAŁCENIA ODPADÓW KOMUNALNYCH W STOSUNKU DO ODEBRANYCH ODPADÓW	-	-		31,24 %	22,80 %



3.6.7 KOSZTY FUNKCJONOWANIA SYSTEMU GOSPODARKI ODPADAMI KOMUNALNYMI W GMINIE DOBRA W ZWIĄZKU Z ICH ODBIOREM, ODZYSKIEM, RECYKLINGIEM I UNIESZKODLIWIANIEM

ZESTAWIENIE RODZAJÓW WYDATKÓW PONIESIONYCH PRZEZ GMINĘ DOBRA W LATACH 2023 - 2024			
WYSZCZEGÓLNIENIE		KOSZTY W ZŁ ROK 2023	KOSZTY W ZŁ ROK 2024
Koszty odbioru i zagospodarowania odpadów (JUMAR Małgorzata Maruszewska)		11 613 320,33	16 325 737,09 ↑
Edukacja ekologiczna		6 852,78	2 721,00 ↓ /zadania edukacyjne finansowane z pozyskanych środków zewnętrznych w wysokości 18 694 zł/
Koszty administracyjne obsługi systemu (wynagrodzenie pracowników wydziału, szkolenia, druki deklaracji, koszty utrzymania wydziału: czynsz, opłaty ksero, telefony, zakup materiałów biurowych, koszty korespondencji, alarm itp.), koszty administracyjne prowadzenia pszok-u (wynagrodzenia pracowników, materiały biurowe, energia elektryczna, woda, telefon, alarm, ubrania robocze, narzędzia gospodarcze itp.)		1 458 061,78	1 468 830,89 ↑
Odbiór i zagospodarowanie odpadów z Punktu Selektywnego Zbierania Odpadów Komunalnych		1 257 428,18	1 578 057,97 ↑
Razem		14 335 663,07	19 375 346,95 ↑
SUMA PRZYPISÓW (Z NIERUCHOMOŚCI ZAMIESZKAŁYCH I NIEZAMIESZKAŁYCH) W ZŁOTYCH			
WYMIAR Z DEKLARACJI		SUMA WPLAT (WPLATY BIEŻĄCE + WPLATY ZALEGŁE)	
NA DZIEŃ 31.12.2023 R.	NA DZIEŃ 31.12.2024 R.	NA DZIEŃ 31.12.2023 R.	NA DZIEŃ 31.12.2024 R.
14 250 315, 67	15 684 136,52	14 209 010,99	15 435 645,47



3.6.8 WSTĘPNE KONSULTACJE RYNKOWE

W 2024 r. przeprowadzono wstępne konsultacje rynkowe związane z przygotowaniem postępowania o udzielenie zamówienia publicznego na „Odbiór i zagospodarowanie odpadów komunalnych w Gminie Dobra”. Celem prowadzonych konsultacji była wymiana wiedzy z podmiotami posiadającymi doświadczenie w zakresie przedmiotu konsultacji oraz pozyskanie wiedzy i informacji w zakresie niezbędnym do przygotowania i przeprowadzenia postępowania o udzielenie zamówienia publicznego.

Cele szczegółowe:

- obniżenie kosztów odbioru odpadów komunalnych,
- doprowadzenie do osiągnięcia Gminę Dobra wymaganych ustawą poziomów przygotowania do ponownego użycia i recyklingu odpadów komunalnych,
- ograniczenie poziomu składowania odpadów,
- poprawa segregacji odpadów, w szczególności w zabudowie wielorodzinnej,
- zagospodarowanie bioodpadów wytwarzanych na terenie gminy z uwzględnieniem dużej sezonowości ich wytwarzania.

Gmina Dobra zaprosiła do udziału w konsultacjach wszystkie podmioty spełniające wymogi ustawowe. Do konsultacji przystąpiły następujące firmy:

- MPO Sp. z o.o.
- PreZero Jantra Sp. z o.o.
- Remondis Szczecin Sp. z o.o.
- JUMAR Małgorzata Maruszewska

Poruszone w trakcie konsultacji zagadnienia wskazały jakie kierunki zmian powinny zostać rozpatrzone, aby zrealizować wszystkie cele będące przedmiotem WKR. Wszyscy uczestnicy Konsultacji wskazali na zasadność rozważenia zmian w zakresie kierunków i miejsc zagospodarowania powstających w gminie odpadów oraz na konieczność stałej edukacji mieszkańców w zakresie prawidłowej segregacji odpadów.

3.6.9 KONTROLE W ZAKRESIE GOSPODARKI ODPADAMI

Kontrole podmiotów wpisanych do rejestru działalności regulowanej

W 2024 r. przeprowadzono kontrole podmiotów odbierających odpady komunalne tj. wpisanych do rejestru działalności regulowanej w zakresie odbioru odpadów komunalnych na terenie Gminy Dobra, pod kątem przestrzegania i stosowania przepisów ustawy



z dnia 13 września 1996 r. o utrzymaniu czystości i porządku w gminach (Dz. U. z 2024 r. poz. 399 z późn. zm.) oraz spełniania przez przedsiębiorcę wymagań i warunków niezbędnych do wykonywania działalności regulowanej w zakresie odbioru odpadów komunalnych określonych w rozporządzeniu Ministra Środowiska z dnia 11 stycznia 2013 r. w sprawie szczegółowych wymagań w zakresie odbierania odpadów komunalnych od właścicieli nieruchomości (Dz.U.2013 poz. 122). Kontroli zostało poddanych 7 przedsiębiorstw tj.:

- TOMPOL Tomasz Franecki, TOMPOL II Zofia Franecka, Firma Handlowo-Usługowa Wincenty Franecki z siedzibą przy ul. Szerokiej 17 w Szczecinie;
- Mini-Kon Jacek Subocz z siedzibą przy ul. Gdańskiej 12B w Szczecinie;
- WIR-MAR Mariola Suchańska z siedzibą przy ul. Dębogórskiej 34-36 w Szczecinie;
- Miejskie Przedsiębiorstwo Oczyszczania sp. z o.o. z siedzibą przy ul. Gdańskiej 12B w Szczecinie;
- Przedsiębiorstwo Użyteczności Publicznej „Trans-Net” z siedzibą przy ul. Tanowskiej 8 w Policach.

Podczas kontroli w firmach TOMPOL, TOMPOL II oraz FHU Wincenty Franecki stwierdzono, że na terenie bazy magazynowo - transportowej w dwóch grodziach betonowych magazynowane były bioodpady. W związku z tym, że firmy te posiadały jedynie pozwolenie na transport (bez magazynowania) tych odpadów, stwierdzono naruszenie w tym zakresie. Wyznaczono kolejny termin w celu czynności sprawdzających. W związku z tym, że nie stwierdzono na terenie bazy zalegających bioodpadów, kontrola ostatecznie przebiegła pozytywnie. Naruszenie zostało zapisane w protokole pokontrolnym.

Firma WIR-MAR po otrzymaniu zawiadomienia o zamiarze wszczęcia kontroli złożyła wniosek o wykreślenie z rejestru działalności regulowanej w zakresie odbierania odpadów komunalnych od właścicieli nieruchomości położonych na terenie Gminy Dobra.

Kontrola w pozostałych podmiotach wypadła pozytywnie i nie wniesiono żadnych zaleceń.

W roku 2024 wykreślono z rejestru działalności regulowanej jeden podmiot na własny wniosek.

Kontrola nieruchomości zamieszkałych

Na podstawie art. 9u i art. 10 ustawy z dnia 13 września 1996 r. o utrzymaniu czystości i porządku w gminach (Dz. U. z 2024 r. poz. 399 z późn. zm.) przeprowadzono kontrolę właścicieli nieruchomości zamieszkałych, położonych w granicach administracyjnych Gminy



Dobra, pod kątem wywiązania się z obowiązku selektywnego zbierania odpadów komunalnych. Sprawdzono 23 nieruchomości. W stosunku do właścicieli, którzy nie dopełnili obowiązku poprawnej segregacji wydano 18 decyzji administracyjnych stosując wysokość stawki opłaty podwyższonej.

Kontrola umów na korzystanie z usług w zakresie odbierania odpadów komunalnych zawieranych przez nieruchomości niezamieszkałe

Na podstawie art. 6 ust. 5a ustawy z dnia 13 września 1996 r. o utrzymaniu czystości i porządku w gminach (Dz. U. z 2024 r. poz. 399 z późn. zm.) przeprowadzono kontrolę właścicieli nieruchomości niezamieszkałych, położonych w granicach administracyjnych Gminy Dobra, pod kątem wywiązania się z obowiązku posiadania umowy na odbiór i zagospodarowanie odpadów komunalnych oraz ponoszenia opłat z tego tytułu. Przeprowadzono 245 takich kontroli.

W wyniku kontroli:

- 194 nieruchomości (firmy) przedstawiły umowy na odbiór i zagospodarowanie odpadów zgodne z rozporządzeniem ministra klimatu i środowiska z dnia 10 maja 2021 r. w sprawie sposobu selektywnego zbierania wybranych frakcji odpadów;
- 8 nieruchomości (firm) zgłosiło zamknięcie swojej działalności;
- 43 nieruchomości jest w trakcie weryfikacji.

3.6.10 DZIAŁANIA EDUKACYJNE

Rosnąca świadomość ekologiczna mieszkańców Gminy Dobra powoduje, że choć produkują więcej odpadów, to coraz lepiej je segregują zwiększając liczbę odzyskiwanych surowców. Dlatego też, są i nadal będą prowadzone działania edukacyjne ukierunkowane na jeszcze lepszą segregację oraz ograniczenie powstawania odpadów w gospodarstwach domowych.

W 2024 r. w ramach edukacji ekologicznej realizowano następujące zadania:

- Cykl warsztatów edukacyjnych pn. „Segregujesz, nie marnujesz” – zadanie realizowane w ramach grantu z VI edycji programu „Wzmocnij Swoje Otoczenie”. W ramach Programu, pracownicy Wydziału Gospodarki Odpadami Komunalnymi i Egzekucji przeprowadzili warsztaty dla 17 klas pierwszych oraz 31 grup przedszkolnych z placówek w Dobrej, Dołujach, Rzędzinach, Mierzynie i Bezzreczu. Podczas zajęć,



wykorzystując zakupione w ramach pozyskanego grantu pomoce dydaktyczne, dzieci poznawały zasady prawidłowej segregacji odpadów oraz recyklingu. Placówki edukacyjne otrzymały gry planszowe, memory i zabawki w postaci ciężarówki z odpadami segregowanymi oraz minikompostowniki. Przekazane zabawki i pomoce naukowe ułatwią nauczycielom utrwalanie z dziećmi przekazanych podczas warsztatów wiadomości.

- Kontynuacja projektu zbierania ECO-punktów i odbierania korzyści z Recomatu, który powstał w miejscowości Dobra na ul. Poziomkowej w ramach Budżetu Obywatelskiego w 2021 roku. Każda wrzucona puszka aluminiowa lub butelka pet to 1 eco -punkt. Po uzyskaniu odpowiedniej ilości punktów, w Wydziale ds. Gospodarki Odpadami Komunalnymi i Egzekucji przy ul. Granicznej 39B w Dobrej można odebrać nagrody.
- Wsparcie akcji „Sprzątanie Świata” organizowanej przez Szkołę Podstawową w Dobrej oraz akcji „Wspólnie posprzątajmy Bezrzecze”. Gmina zapewniła rękawice, worki oraz odbiór i zagospodarowanie zebranych odpadów.
- Koordynacja działania Aplikacji BLISKO - moduł GOSPODARKI ODPADAMI, która doskonale uzupełnia system zarządzania gospodarką odpadami w naszej gminie. Pomaga mieszkańcom w prawidłowej segregacji odpadów, informuje na bieżąco o harmonogramie wywozu odpadów komunalnych, przypomina o zbliżającym się terminie uiszczenia opłaty za odbiór odpadów i wszelkich informacji i komunikatów przesyłanych do mieszkańców przez urząd gminy.

3.7 OCHRONA ŚRODOWISKA NATURALNEGO

Gmina Dobra, położona w sąsiedztwie cennych przyrodniczo obszarów, takich jak Rezerwat Świdwie, charakteryzuje się wysokim potencjałem krajobrazowym i bioróżnorodnością. Kluczowymi dokumentami określającymi kierunki ochrony przyrody na terenie gminy jest Waloryzacja Przyrodnicza, Program Ochrony Środowiska oraz Studium Uwarunkowań i Kierunków Zagospodarowania Przestrzennego, które wskazują obszary i obiekty podlegające ochronie, w tym projektowany obszar chronionego krajobrazu, trzy zespoły przyrodniczo-krajobrazowe oraz dwanaście użytków ekologicznych. Niestety, wbrew zapisom Studium, poprzednia wójt nie podjęła działań zmierzających do formalnego objęcia ochroną tych



obszarów i obiektów. Decyzje te przyczyniły się do zubożenia walorów przyrodniczych gminy, szczególnie w kontekście silnej presji urbanizacyjnej i inwestycyjnej, która wywiera negatywny wpływ na ekosystemy, w tym na tereny sąsiadujące z Rezerwatem Świdwie.

Brak realizacji zapisów Studium skutkowało m.in. utratą możliwości ochrony cennych przyrodniczo terenów, które mogłyby pełnić funkcję korytarzy ekologicznych oraz wspierać bioróżnorodność w regionie. Nieustanowienie projektowanego obszaru chronionego krajobrazu oraz zespołów przyrodniczo-krajobrazowych ograniczyło zdolność gminy do skutecznego przeciwdziałania degradacji środowiska naturalnego, szczególnie w obecnym czasie, gdy dynamiczny rozwój budownictwa mieszkaniowego zwiększa presję na tereny zielone. Podobnie, zaniechanie ustanowienia dwunastu użytków ekologicznych, które miały chronić lokalne ekosystemy o szczególnym znaczeniu dla fauny i flory, doprowadziło do fragmentaryzacji siedlisk i utraty walorów przyrodniczych, istotnych dla zrównoważonego rozwoju gminy.

W 2025 roku rozpoczęto prace nad nową Strategią Rozwoju Gminy Dobra na lata 2025–2034, która stwarza szansę na korektę dotychczasowych zaniedbań. Priorytetem powinno być przywrócenie tych form ochrony przyrody, które są możliwe do realizacji w obecnych warunkach. W tym celu gmina planuje:

1. Przeprowadzenie aktualizacji inwentaryzacji przyrodniczej w celu oceny stanu zachowania terenów wskazanych w Studium jako projektowane obszary chronionego krajobrazu, zespoły przyrodniczo-krajobrazowe i użytki ekologiczne. Inwentaryzacja pozwoli określić, które z tych obszarów nadal nadają się do objęcia ochroną.
2. Opracowanie i wdrożenie lokalnych planów ochrony przyrody, w tym ustanowienie zespołów przyrodniczo-krajobrazowych oraz użytków ekologicznych w miejscach, gdzie jest to możliwe, z uwzględnieniem obecnego stanu urbanizacji.
3. Włączenie zapisów ochronnych do nowych miejscowych planów zagospodarowania przestrzennego, aby zapewnić ochronę cennych przyrodniczo terenów przed dalszą zabudową.
4. Zintensyfikowanie działań edukacyjnych i konsultacji społecznych, aby zwiększyć świadomość mieszkańców na temat znaczenia ochrony przyrody i zaangażować ich w procesy decyzyjne związane z odtwarzaniem form ochrony przyrody.



5. Współpraca z organizacjami ekologicznymi i regionalnymi instytucjami, takimi jak Regionalna Dyrekcja Ochrony Środowiska, w celu pozyskania wsparcia merytorycznego i finansowego na realizację działań ochronnych.

Dodatkowo, w ramach Programu Ochrony Środowiska na lata 2024–2028 z perspektywą do 2032 roku, przyjętego Uchwałą Nr L/664/2024 Rady Gminy Dobra z dnia 21 marca 2024 r., gmina planuje uzupełnienie programu o szczegółowe wytyczne dotyczące ochrony przyrody, w tym odtworzenie korytarzy ekologicznych i rozwój zielonej infrastruktury. Działania te mają na celu nie tylko naprawę dotychczasowych zaniedbań, ale także zapewnienie zrównoważonego rozwoju gminy, łączącego potrzeby mieszkańców z ochroną jej unikalnych walorów przyrodniczych.

Realizacja powyższych działań będzie kluczowa dla odbudowy potencjału przyrodniczego gminy Dobra, szczególnie w kontekście rosnącej presji urbanizacyjnej i zmian klimatycznych. W kolejnych latach gmina powinna dążyć do harmonijnego połączenia rozwoju infrastrukturalnego z ochroną środowiska, aby zachować unikalny charakter regionu i wysoką jakość życia mieszkańców.

3.7.1 OBSZARY I OBIEKTY CHRONIONE NA OBSZARZE GMINY

Na terenie Gminy Dobra występują następujące obszary i obiekty objęte ochroną prawną:

- rezerwat przyrody „Świdwie”;
- obszary Natura 2000: Jezioro Świdwie, Jezioro Stolsko;
- użytek ekologiczny „Ptasi Zakątek”;
- pomniki przyrody.

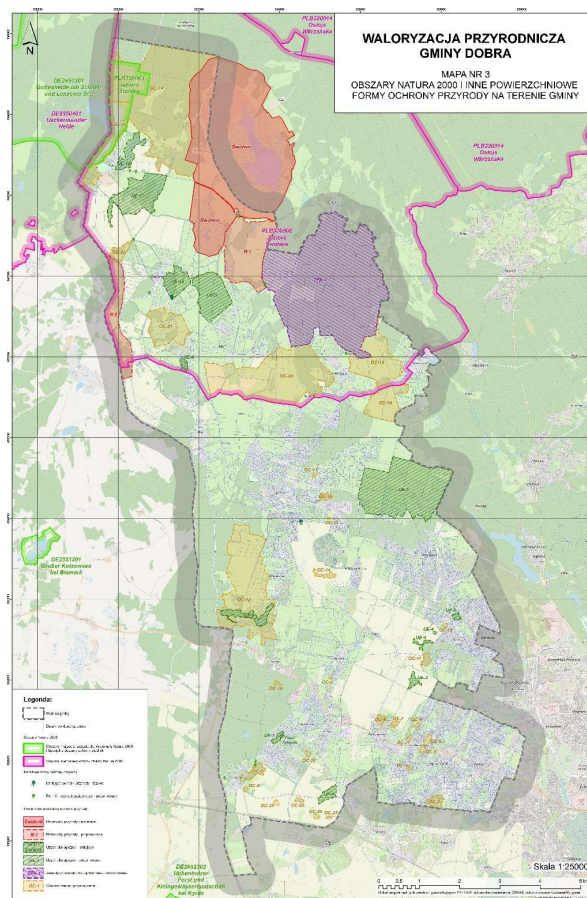
Rezerwat przyrody „Świdwie”

Rezerwat przyrody „Świdwie” położony jest na południowym skraju Puszczy Wkrzańskiej, w administracyjnych granicach gmin Dobra i Police. Jest jednym z najstarszych i największych rezerwatów przyrody. Jego powierzchnia

wynosi obecnie 904,04 ha. Głównym celem utworzenia było zabezpieczenie, ze względów naukowych i dydaktycznych, terenów lęgowych żurawia oraz ostoi innych gatunków ptaków wodno-błotnych. Ze uwagi na duże i uznane wartości przyrodnicze, dzięki istniejącej różnorodności środowisk oraz bogactwu flory i fauny, obiekt ten w dniu 26 maja 1984 r. został wpisany, jako jeden z pięciu polskich rezerwatów, na listę obiektów Konwencji ramsarskiej, tj. obszarów wodnych i podmokłych mających międzynarodowe znaczenie dla ptactwa wodnego (Dz. U. Nr 31, z 28 czerwca 1984 r., poz. 169). Zapisy zawarte w tej Konwencji zobowiązują Rzeczpospolitą Polską do szczególnej ochrony, utrzymania oraz racjonalnego użytkowania tego obszaru.

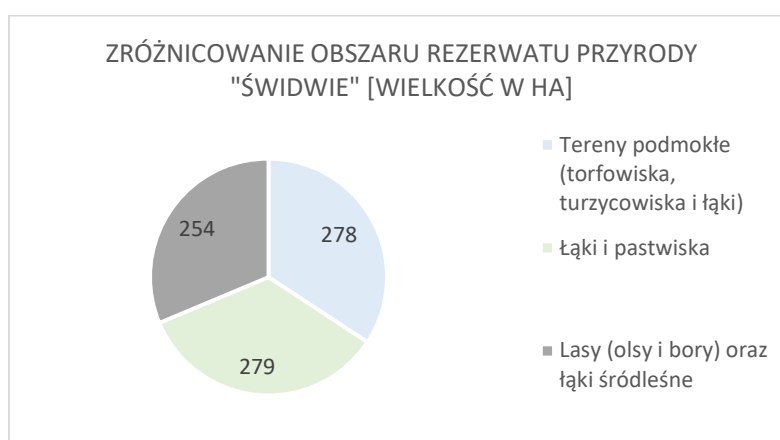
Obiekt ten ze względu na swoje ukształtowanie, istniejącą sieć jezior, oczek wodnych, łąnów trzcinowisk i turzycowisk, podmokłych łąk, fragmentów lasu bagiennego i boru mieszanego, jest miejscem bytowania ponad 200 gatunków ptaków.

Poza okresem lęgowym rezerwat „Świdwie” pełni też niezmiernie ważną rolę miejsca odpoczynku i żerowania dla ptaków w czasie ich migracji, zimowania oraz pierzowiska.



Bezpośredni nadzór nad rezerwatem „Świdwie” sprawuje Wojewoda, reprezentowany przez Dyrektora Parku Krajobrazowego Doliny Dolnej Odry i Cedyńskiego Parku Krajobrazowego. Grunty rezerwatu znajdują się w zarządzie tej Dyrekcji oraz Nadleśnictwa Trzebież. Natomiast ziemie sąsiadujące ze „Świdwem”, pozostają w gestii Agencji Własności Rolnej Skarbu Państwa Oddziału Terenowego w Dobrej.

W obrębie dotychczasowych granic rezerwatu, na powierzchni blisko 900 ha stwierdzono duże zróżnicowanie środowiskowe. Większość siedlisk to ekosystemy wodne lub podmokłe, na podłożu z pokładów torfów i gytii, których kompleksy zanikają już w Europie Zachodniej i Środkowej.



Fauna Rezerwatu przyrody Świdwie – stan wybranych grup systematycznych

NAZW GRUPY	WYSTĘPOWANIE W REJONIE REZERWATU	GATUNEK CHRONIONY/ FIGURUJĄCY NA CZERWONEJ LIŚCIE ZWIERZĄT
WAŻKI (<i>ODONATA</i>)	38 gatunków	żagnica zielona
MOTYLE (<i>LEPIDOPTERA</i>)	42 gatunków motyli	paź królowej, bielinek rukiewnik, rusałka żałobnik, modraszek adonis, modraszek seledynek, mieniak tęczowy
PROSTOSKRZYDŁE (<i>ORTHOPTERA</i>)	20 gatunków prostoskrzydłych	piechotek gajowy.
PAJĘCZAKI		tygrzyk paskowany.
PŁĄZY (<i>AMPHIBIA</i>)	10 gatunków płazów	żaba brunatna, traszka, ropucha zielona
GADY (<i>REPTILIA</i>)	6 gatunków gadów Liczba ta stanowi 67 % całej listy gatunków występujących w Polsce.	gniewosz plamisty

PTAKI (<i>AVES</i>)	162 lęgowych gatunków ptaków. (69 % całego bogactwa fauny lęgowej w Polsce). Na liście ptaków występujących w rezerwacie tylko poza sezonem rozrodu znalazło się 46 gatunków, z czego większość to ptaki wodno-błotne.	23 gatunki ptaków lęgowych, należące do grup systematycznych: brodzących, blaszkodziobych, drapieżników, chruścieli, siewkowców, mew, rybitw, sów i wróblowców.
SSAKI (<i>MAMMALIA</i>)	42 gatunków ssaków (47 % stanu gatunków lądowych tej grupy).	gacek wielkouch wydra.

Obszar Natura 2000 „Jezioro Świdwie”

Ostoja „Jezioro Świdwie” zajmuje południowy fragment Puszczy Wkrzańskiej i powierzchnię 7196,24 ha. Jest to obszar o urozmaiconej rzeźbie terenu (pagórki, wały wydmore, zatorfione niecki deflacyjne, kotliny wytopiskowe), z centralnie położonym, eutroficznym jeziorem Świdwie. Jezioro pełni ważną funkcję ostoi ptaków wodno-błotnych (awifauna lęgowa i migrująca). Akwen jest wypłycony (głębokość maksymalna 2,1 m, głębokość średnia 0,7 m), zarastający roślinnością szuwarową, z charakterystyczną mozaiką siedlisk w jego otoczeniu (łąki świeże, szuwały turzycowe, olsy). Pozostała część ostoi stanowi ważne uzupełnienie biotopów awifauny o charakterze: żerowym, odpoczynkowym i lęgowym. Są to: lasy i bory Puszczy Wkrzańskiej (bory sosnowe świeże, bagienne, buczyny, olsy), łąki i pastwiska, inne grunty rolne, niewielkie śródpolne zbiorniki wodne (w większości są to wyrobiska potorfowe), fragment granicznego jeziora Stolsko. Ostoja „Jezioro Świdwie” to ważny element korytarza ekologicznego ptaków, uznany obszar o znaczeniu międzynarodowym (ostoja PL004). Część ostoi objęta jest ochroną jako rezerwat przyrody Świdwie oraz jako Ostoja Konwencji Ramsarskiej.

Obszar jest ważną ostoją ptasią o randze międzynarodowej. Wraz z sąsiednimi ostojami ptasimi, OSO Ukermünder Heide i OSO Ostoja Wkrzańska, stanowi zabezpieczenie odpowiednich biotopów dla ptaków będących przedmiotami ochrony w tych ostojach. Stwierdzono występowanie 39 gatunków ptaków z Załącznika I Dyrektywy Ptasiej oraz co najmniej 29 regularnie występujących gatunków ptaków migrujących nie wymienionych w Załączniku I Dyrektywy Rady 2009/147/WE. Wartość przyrodniczą obszaru wzbogaca obecność: ośmiu typów siedlisk przyrodniczych z załącznika I Dyrektywy



Siedliskowej, trzech gatunków bezkręgowców, dwóch gatunków płazów oraz trzech gatunków ssaków z załącznika II Dyrektywy Siedliskowej.

Dla ostoi obowiązuje plan zadań ochronnych, przyjęty Zarządzeniem Regionalnego Dyrektora Ochrony Środowiska w Szczecinie z dnia 29 kwietnia 2014 r. w sprawie ustanowienia planu zadań ochronnych dla obszaru Natura 2000 Jezioro Świdwie PLB320006 (Dz. Urz. Woj. Zach. z 2014 r., poz. 1924), zmienionym Zarządzeniem Regionalnego Dyrektora Ochrony Środowiska w Szczecinie z dnia 5 kwietnia 2017 r. zmieniającym zarządzenie w sprawie ustanowienia planu zadań ochronnych dla obszaru Natura 2000 Jezioro Świdwie PLB320006 (Dz. Urz. Woj. Zach. z 2017 r., poz. 1515).

Obszar Natura 2000 „Jezioro Stolsko”

Jezioro Stolsko zlokalizowane jest na północ od wsi Stolec, pośród lasów Puszczy Wkrzańskiej. Jezioro Stolsko (powierzchnia całkowita - 92 ha, z czego w granicach Polski - 28,5 ha) z przyległymi lasami przecięte jest granicą państwową i w części znajdującej się w granicach Niemiec chronione jako obszar Natura 2000 „Gottesheide mit Schloß- und Lenzener See” (DE2451301) na powierzchni 1399 ha (zarówno jako Obszar Specjalnej Ochrony Ptaków OSO jak i Specjalny Obszary Ochrony Siedlisk OOS).

Obszar położony jest na Równinie Polickiej w Puszczy Wkrzańskiej. Z jeziora Stolsko wypływa rzeka Gunica stanowiąca lewy dopływ Odry. W południowej części krajobraz falisty wysoczyzny morenowej z misą jeziora, w części północnej krajobraz pagórkowaty z bezodpływowymi zagłębieniami terenu.

„Jezioro Stolsko” to obszar transgraniczny, sąsiadujący z obszarami Natura 2000 (ptasim i siedliskowym) po stronie niemieckiej. Sąsiedztwo jest o tyle istotne, że jednym z przedmiotów ochrony po stronie niemieckiej jest jezioro Stolsko przecięte granicą (wyznaczenie obszaru po polskiej stronie ma na celu ujednoczenie zasad i zapewnienie skutecznej ochrony zbiornika). Obszar zlokalizowany jest w centralnej części proponowanego transgranicznego rezerwatu przyrody Gottesheide – Świdwie. Poza jeziorem chroni fragmenty lepiej zachowanych siedlisk leśnych i bagiennych w południowej części Puszczy Wkrzańskiej. Obszar ważny jako miejsce występowania i rozrodu płazów, gadów i ptaków, a ponadto miejsce zimowania ptaków, miejsce żerowania i odpoczynku ptaków wodno-błotnych, zwłaszcza żurawi i gęsi.

Dla ostoi nie ustanowiono planu zadań ochronnych ani planu ochrony.

Użytek ekologiczny „Ptasi Zakątek”

Użytek został powołany Uchwałą Nr IX/130/11 Rady Gminy Dobra z dnia 27 października 2011 r. w sprawie ustanowienia użytku ekologicznego o nazwie „Ptasi Zakątek” w Dołujach (Dz. Urz. Woj. Zach. z 2011 r. Nr 144, poz. 2759).

Jest to obszar bagienny ze zbiornikiem wodnym o powierzchni 0,385 ha. Celem ochrony jest zachowanie szczególnej wartości przyrodniczej, jako obszaru niezwykle atrakcyjnego dla ptaków, zwłaszcza wodno-błotnych, cechującego się dużą bioróżnorodnością w zakresie ornitofauny, na którym występują gatunki ptaków rzadkie i zagrożone.

Pomniki przyrody

Na terenie gminy aktualnie ustanowiono następujące pomniki przyrody:

1. Rosnąca na obszarze miejscowości Mierzyn grupa około 98 drzew grabu pospolitego (*Carpinus betulus*), o obwodzie pnia w pierśnicy – od 34 cm do 160 cm, wysokości od 4 m do 10 m, położonych na terenie działki nr 300 obręb Mierzyn 3, stanowiącej własność osoby prywatnej. Pomnik ustanowiony Uchwałą Rady Gminy Dobra Nr XXX/424/09 z dnia 24 września 2009 r. w sprawie ustanowienia pomnika przyrody. Drzewa rosną w formie szpaleru, przy granicy działki, większość jest zdrowa, kilka ma widoczne ślady po wcześniejszych cięciach, jeden egzemplarz ma duży ubytek łyka na pniu i zamiera.
2. Dwa platany klonolistne (*Platanus x acerifolia*), stanowiące wyjątkowy kilkudziesięcioletni zdziczały żywopłot w okolicy osiedla domów jednorodzinnych w miejscowości Dobra; pierwszy z nich - pierśnica: 102 cm; obwód: 320 cm; wysokość: 18 m, drugi - pierśnica: 70 cm; obwód: 220cm; wysokość: 17m. Pomnik ustanowiony Uchwałą Rady Gminy Dobra Nr XXVII/377/09 z dnia 24 września 2009 r. w sprawie ustanowienia pomnika przyrody. Uchwała obejmowała 3 pomniki przyrody (3 platany), ale jeden z nich został usunięty - Uchwała Rady Gminy Dobra Nr XXX/407/2018 z dnia 22 lutego 2018 r. w sprawie zniesienia pomnika przyrody. Drzewa mają obecnie obwód pni 253 cm i 337 cm (mierzone na wysokości 130 cm od powierzchni gruntu).
3. Grupa pięciu jesionów wyniosłych (*Fraxinus excelsior* L.) jako stanowisko dla 9 gatunków porostów znajdujących się w miejscowości Rzędziny. Pomnik ustanowiony Uchwałą Rady Gminy Dobra Nr XXI/306/08 z dnia 23 października 2008 r. w sprawie ustanowienia pomnika przyrody. Drzewa posiadają obwody pni - 245 cm, 201 cm, 184 cm, 237 cm



i 182 cm, wiek szacowany na 100 lat. Na korze pni spośród rzadszych gatunków porostów występuje odnożyca mączysta *Ramalina farinacea* (pod częściową ochroną), skórzanka skórzasta *Parmelina tiliacea* (ochrona ścisła, Czerwona lista roślin i grzybów Polski - kat. VU – gatunek narażony na wyginięcie) i mąkla tarniowa *Evernia prunastri*. Stan drzew jest dobry, przy czym większość posiada niewielki posusz w koronach i wymagają cięć sanitarnych. Drzewa rosną w formie alei przydrożnej, na działce nr 81 obręb Rzędziny.

3.7.2 PROGRAM OCHRONY ŚRODOWISKA GMINY DOBRA NA LATA 2024 - 2028 Z UWZGLĘDNIENIEM PERSPEKTYWY DO ROKU 2032

Uchwałą Nr L/664/2024 Rady Gminy Dobra z dnia 21 marca 2024 r. przyjęto Program Ochrony Środowiska na lata 2024-2028 z perspektywą do 2032.

Program Ochrony Środowiska dla Gminy Dobra jest głównym dokumentem strategicznym na poziomie gminy wyznaczającym cele ochrony środowiska, zgodnie z zasadą zrównoważonego rozwoju oraz określającym kierunki działań, zmierzające do osiągnięcia tych celów. Podczas opracowywania programu uwzględniono założenia zawarte w wojewódzkim programie ochrony środowiska oraz programach sektorowych, strategiach i istniejących planach rozwoju.

Głównym celem programu jest zrównoważony rozwój Gminy Dobra dążący do poprawy jakości życia mieszkańców, stanu środowiska przyrodniczego oraz rozwoju turystyki.

Program zawiera podstawowe informacje na temat aktualnego stanu poszczególnych komponentów środowiska na terenie Gminy Dobra oraz zagrożeń i problemów w poszczególnych obszarach interwencji.

„Program Ochrony Środowiska dla Gminy Dobra na lata 2024-2028 z perspektywą do 2032 roku” będzie więc stanowił podstawę funkcjonowania systemu zarządzania środowiskiem, spajając wszystkie działania i dokumenty dotyczące ochrony środowiska w gminie Dobra.

Zgodnie z wytycznymi Ministra Klimatu i Środowiska dotyczącymi opracowywania programów ochrony środowiska, wyznaczono cele wraz z wskaźnikami stanu aktualnego i stanu docelowego. Narzędziem osiągnięcia stanu docelowego jest realizacja wyznaczonych w ramach obszarów zadań, które zostały zgrupowane w harmonogramie zadań. Wyodrębniono łącznie 10 obszarów interwencji m.in.: ochrony klimatu i jakości powietrza,



zagrożenia hałasem, pola elektromagnetycznego, gospodarki wodami, gospodarki wodno-ściekowej, gospodarki odpadami, zasobów przyrodniczych i geologicznych.

W Programie określono również źródła finansowania wyznaczonych zadań, którymi będą zarówno środki własne gminy Dobra, jak i dotacje zewnętrzne oraz środki własne i pozyskane przez inne jednostki realizujące zadania. Do wyznaczonych zadań przypisano orientacyjną kwotę i czas realizacji. Kwoty i czas realizacji w wielu przypadkach zależą od możliwości i wielkości uzyskanych dotacji. Niektóre z zadań będą realizowane w ramach obowiązków pracowników Urzędu Gminy Dobra.

W dokumencie przedstawiono również w formie tabelarycznej harmonogram zadań własnych wraz z finansowaniem oraz harmonogram zadań monitoringowych. Podczas wdrażania programu ochrony środowiska ważna jest kontrola przebiegu realizacji przyjętych w nim zadań oraz osiągnięcia postawionych celów. Opracowano w tym celu system monitoringu, który będzie wykonywany w dwóch zakresach: jako monitoring środowiskowy oraz monitoring programowy. Narzędziem umożliwiającym ilościową i jakościową ocenę realizacji Programu Ochrony Środowiska są wskaźniki monitorowania. W opracowanym dokumencie wyznaczono wskaźniki, które będą wykorzystywane do oceny stopnia realizacji celów ochrony środowiska. Po zakończeniu tego okresu gmina Dobra podsumuje stopień realizacji POŚ oraz jego łączny efekt ekologiczny, wyrażony wartością wskaźników ekologicznych. Monitoring środowiskowy prowadzony będzie w głównej mierze w ramach Strategicznego Programu PMS na lata 2020 - 2028 opracowanego przez Główny Inspektorat Ochrony Środowiska. Na podstawie wyników tego monitoringu WIOŚ publikuje co roku „Raport o stanie środowiska” oraz roczną ocenę jakości powietrza. Dane z tych dokumentów pozwolą określić zmiany stanu środowiska na terenie gminy.

Monitoring programowy opierać się będzie na monitorowaniu realizacji poszczególnych zadań i poziomie osiągnięcia wyznaczonych celów. Zgodnie z artykułem art. 18 ustawy Prawo Ochrony Środowiska po dwóch latach obowiązywania programu zostanie sporządzony raport stanu realizacji programu, który następnie zostanie przedstawiony Radzie Gminy. W przypadku niewykonania zaplanowanych zadań zostanie dokonana analiza sytuacji umożliwiająca poznanie przyczyny takiej sytuacji i dokonanie ewaluacji celów i zadań.

W trakcie konsultacji społecznych przy opracowywaniu dokumentu wpłynęła do Urzędu Gminy Dobra uwaga skierowana przez mieszkańców miejscowości Grzepnica



dotycząca niedotrzymania jakości wody pitnej z SUW Grzecznic, z którego w wodę zaopatrywane są miejscowości Dobra, Stolec, Rzędziny, Łęgi i Sławoszewo oraz wniosek o ujęcie w POŚ, jak również w budżecie gminy planowanej inwestycji mającej na celu przebudowę SUW w Grzecznic, a tym samym zapewnienie wody pitnej mieszkańcom spełniającej normy sanitarne. W związku z powyższym w treści „Programu” w tabeli: „Cele, wskaźniki, kierunki interwencji oraz zadania przewidziane do realizacji na terenie Gminy Dobra”, w obszarze: „Gospodarka wodno-ściekowa” wpisano zadanie polegające na przebudowie SUW w Grzecznic. Ponadto Rada Gminy Dobra przyznała środki na realizację wnioskowanej przez mieszkańców Gminy inwestycji następującymi uchwałami: Uchwałą Nr XLIX/638/2024 Rady Gminy Dobra z dnia 22 lutego 2024 r. w sprawie zmian budżetu Gminy na 2024 r.;

- Uchwałą Nr XLIX/639/2024 Rady Gminy Dobra z dnia 22 lutego 2024 r. zmieniająca uchwałę w sprawie uchwalenia zmiany wieloletniej prognozy finansowej Gminy Dobra na lata 2024-2030.

W 2024 roku Gmina zleciła również opracowanie raportu za lata 2020-2021 r. z realizacji „Programu Ochrony Środowiska dla Gminy Dobra na lata 2017-2020 z uwzględnieniem perspektywy do roku 2024”. W raporcie przedstawiono opis stopnia realizacji zadań i celów określonych w programie oraz poniesione koszty.

3.7.3 USUWANIE BARSZCZU SOSNOWSKIEGO

W roku 2024 w Gminie Dobra prowadzony był stały monitoring terenu pod kątem pojawiania się barszczu Sosnowskiego. Potwierdzono występowanie pojedynczych skupisk roślin, które sukcesywnie likwidowano we własnym zakresie. Wykonywano między innymi opryski chemiczne preparatami o skutecznym działaniu, w dawkach zgodnych z obowiązującymi przepisami oraz usuwano je mechanicznie.

Po przeprowadzonym w kwietniu i maju 2024 r. przeglądzie terenu, stwierdzono konieczność wykonania prac polegających na zwalczaniu barszczu Sosnowskiego na działkach o numerach geodezyjnych 15/2 i 24 obręb Kościno. Dodatkowo została przeprowadzona akcja informacyjna skierowana do mieszkańców gminy na temat zagrożenia stwarzanego przez barszcz Sosnowskiego. Mieszkańcy mieli możliwość zgłaszania na bieżąco tych obszarów, gdzie zaobserwowano rośliny, które były podobne do barszczu Sosnowskiego.



Każde zgłoszenie było weryfikowane w terenie. Dotychczas potwierdzono występowanie tej inwazyjnej rośliny tylko na terenie miejscowości Dołuże i Kościno.

Prace związane z likwidacją barszczu Sosnowskiego wykonano na bieżąco, co pozwoliło na stałą ocenę skuteczności przeprowadzonych zabiegów. Wykonane zabiegi ograniczyły w znacznym stopniu odrastanie i rozprzestrzenianie się roślin. W wyniku prac prowadzonych w latach poprzednich oraz w roku 2024 udało się prawie całkowicie wyeliminować barszcz Sosnowskiego z terenu Gminy Dobra.

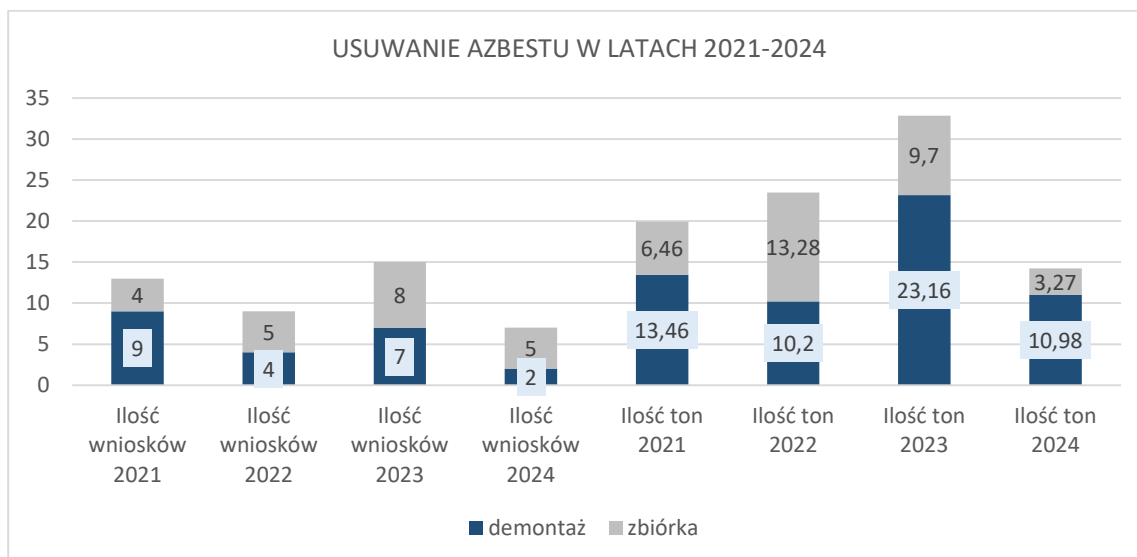
W roku 2025 Gmina Dobra zamierza kontynuować monitoring terenów zagrożonych ponownym pojawieniem się wyżej wymienionej rośliny oraz niezwłocznie reagować na każde zgłoszenie mieszkańców.

3.7.4 PROGRAM USUWANIA AZBESTU


Jednym z głównych założeń gminnego Programu usuwania wyrobów zawierających azbest dla Gminy Dobra na lata 2020-2032 jest wsparcie przez Gminę mieszkańców w usuwaniu tych wyrobów. Co roku ogłaszane są nabory wniosków na sfinansowanie działań związanych z usuwaniem wyrobów zawierających azbest, w ramach których pokrywane są w całości prace związane z demontażem, transportem i unieszkodliwieniem pokryć dachowych z eternitu oraz usunięciem materiałów azbestowych składowanych na posesjach. Zarządzeniem nr 152/2023 Wójta Gminy Dobra z dnia 26 września 2023 r. uregulowano kwestie formalne związane ze składaniem wniosków, sposobem ich realizacji i podmiotami mogącymi ubiegać się o dofinansowanie.

W 2024 r. w wyniku ogłoszonego zapytania ofertowego wyłoniono firmę Eko24 Barbara Plewko Sp. k., która przeprowadziła na terenie gminy prace związane z demontażem płyt eternitowych z dwóch nieruchomości o łącznej wadze 10,98 Mg oraz dokonała zbiórki wyrobów zawierających azbest, składowanych na pięciu posesjach o sumarycznej wadze 3,27 Mg.

Dane dotyczące ilości wniosków dotyczących usunięcia azbestu oraz ilości odebranych ton azbestu zaprezentowano na wykresie. Z przedstawionych danych wynika, iż w 2024 r. złożono mniej wniosków i odebrano mniejszą ilość azbestu niż w latach poprzedzających, co wskazuje na malejące potrzeby mieszkańców w tym zakresie.



3.7.5 PROGRAM CZYSTE POWIETRZE



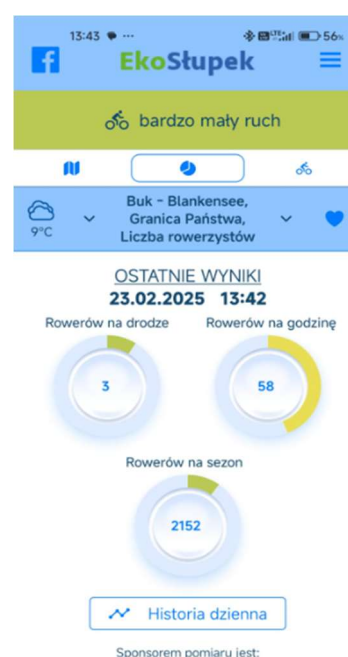
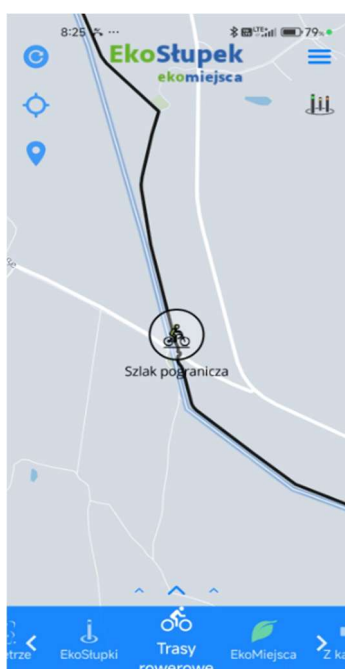
W dniu 11 marca 2021 r. Gmina Dobra podpisała porozumienie z Wojewódzkim Funduszem Ochrony Środowiska i Gospodarki Wodnej (WFOŚiGW) w Szczecinie w sprawie ustalenia zasad promocji programu priorytetowego „Czyste Powietrze” na terenie Gminy Dobra.

Celem programu jest poprawa jakości powietrza oraz zmniejszenie emisji gazów cieplarnianych poprzez wymianę źródeł ciepła i poprawę efektywności energetycznej budynków mieszkalnych jednorodzinnych i wielorodzinnych. Program skierowany jest do osób fizycznych, które są właścicielami lub współwłaścicielami jednorodzinnych budynków mieszkalnych lub wydzielonych w budynkach jednorodzinnych lokali mieszkalnych z wyodrębnioną księgą wieczystą. W tym celu w ramach porozumienia został utworzony punkt informacyjno-konsultacyjny dla mieszkańców Gminy Dobra, gdzie udzielano informacji w zakresie promocji i propagowania Programu oraz wsparcia i obsługi wnioskodawców w procesie składania wniosków o dofinansowanie, a następnie pomocy przy składaniu wniosków o płatność. W ramach działalności punktu zrealizowano następujące zadania:

- udzielano na bieżąco porad i konsultacji, w ramach których przekazywano aktualne informacje o programie osobom zainteresowanym złożeniem wniosku o dofinansowanie;

- opracowano materiały informacyjne zachęcające do złożenia wniosku o dofinansowanie, wydrukowano i przekazano mieszkańcom 504 ulotki dotyczących programu „Czyste Powietrze”;
- w ramach działań informacyjno-edukacyjnych przygotowywano i zamieszczano na stronie www.dobraszczecinska.pl oraz BIP Urzędu Gminy Dobra informacje o Programie „Czyste Powietrze”;
- przeprowadzono 233 konsultacje podczas których udzielano pomocy przy rejestracji, przygotowaniu wniosku i jego rozliczaniu w GWD (Generator Wniosków o Dofinansowanie) na portalu NFOŚiGW;
- zorganizowano 2 spotkania informacyjne dla mieszkańców Gminy Dobra;
- współpracowano ze Strażą Gminną w Dobrej, która prowadziła kontrole spalania odpadów. W okresie sprawozdawczym przeprowadzono 82 kontrole w wyniku których stwierdzono: 34 popełnione wykroczenia, udzielono 20 pouczeń oraz nałożono 8 mandatów karnych.

Zamontowano 2 urządzenia typu EkoSłupki – AirSensor - jeden z nich został zamontowany przy siedzibie Urzędu Gminy Dobra Wydział ds. Ochrony Środowiska Punkt Konsultacyjno-Informacyjny Programu "Czyste Powietrze", a drugi czujnik jakości powietrza PM z systemem zliczania rowerzystów i pakietem akumulatorowym 24 h oraz układem solarnym został zamontowany na drodze rowerowej - przejście graniczne Buk - Blankensee.



3.7.6. GOSPODARKA ŚCIEKOWA

Kontrola nieruchomości w zakresie pozbywania się z terenu nieruchomości nieczystości ciekłych.

W związku z wejściem w życie przepisów ustawy z dnia 7 lipca 2022 r. o zmianie ustawy - Prawo wodne oraz niektórych innych ustaw (Dz. U. z 2024 r. poz. 1087 z późn. zm.), zmienione zostały istotne zapisy i obowiązki wynikające z przepisów ustawy z dnia 13 września 1996 r. o utrzymaniu czystości i porządku w gminach (Dz. U. z 2024 r. poz. 399 z późn. zm.). Jedną z kwestii, które zostały uregulowane w nowych przepisach jest nałożenie na wójta obowiązku prowadzenia co najmniej raz na dwa lata kontroli:

- posiadania umów z firmą asenizacyjną,
- zgodności postanowień tych umów z wymaganiami określonymi w regulaminie utrzymania porządku i czystości na terenie gminy,
- dowodów uiszczania opłat za usługi asenizacji.

W przepisach uregulowano jednoznacznie kwestię pozbywania się osadów z przydomowych oczyszczalni. Otóż właściciele nieruchomości, którzy pozbywający się z terenu nieruchomości nieczystości ciekłych wykonując obowiązek określony w art. 5 ust. 1 pkt 3b ustawy o utrzymaniu czystości i porządku w gminach, są obowiązani do udokumentowania w formie umowy korzystania z usług wykonywanych przez przedsiębiorcę posiadającego zezwolenie na prowadzenie działalności w zakresie opróżniania zbiorników bezodpływowych lub osadników w instalacjach przydomowych oczyszczalni ścieków i transportu nieczystości ciekłych - przez okazanie takich umów i dowodów uiszczania opłat za te usługi. Ten sam obowiązek ciąży na właścicielach nieruchomości posiadających zbiornik bezodpływowy.

Należy wskazać, że w zakresie eksploatacji przydomowych oczyszczalni ścieków, eksploatujący oczyszczalnię jest obowiązany również do dokonania zgłoszenia do Urzędu Gminy Dobra przed rozpoczęciem jej eksploatacji, zgodnie z art. 152-153, art. 378 ust. 3 pkt. 3 ustawy z dnia 27 kwietnia 2001 r. Prawo ochrony środowiska (Dz. U. z 2024 r. poz. 54 z późn. zm.). W 2024 r. złożono 9 zgłoszeń eksploatacji przydomowych oczyszczalni ścieków, które przyjęto bez sprzeciwu oraz 2 zgłoszenia przydomowych oczyszczalni ścieków, które pozostawiono bez rozpoznania.



Wójt obowiązany jest prowadzić kontrolę zgodnie z planem kontroli, a w przypadku gdy nie wykona obowiązku, o którym mowa wyżej - gmina podlega karze pieniężnej w wysokości od 10 000 zł do 50 000 zł.

W celu realizacji tego obowiązku zarówno w roku 2023 jak i 2024 został opracowany plan kontroli pozbywania się nieczystości ciekłych. Kontrole prowadzone były przez upoważnionych strażników gminnych oraz pracowników Wydziału ds. Ochrony Środowiska. Plan obejmował kontrole w zakresie posiadania umów za pozbywanie się nieczystości ciekłych, posiadania dowodów uiszczenia opłat za opróżnianie zbiorników bezodpływowych i osadników w przydomowych oczyszczalni ścieków oraz zgłoszeń do wydziału ds. Ochrony Środowiska przydomowych oczyszczalni ścieków. Zgodnie z planem kontroli Straż Gminna w Dobrej w 2024 r. skontrolowała łącznie 264 nieruchomości, z czego 55 właścicieli nieruchomości zostało pouczone, a 8 ukaranych mandatem karnym.

W myśl przepisów ustawy o utrzymaniu czystości i porządku w gminach, Gmina zobowiązana jest do prowadzenia ewidencji zbiorników bezodpływowych i przydomowych oczyszczalni ścieków. Urząd gromadzi wyżej wymienione dane w bazie GOMIG (Gospodarka Odpadami na terenie miast i gmin) między innymi na potrzeby aktualizacji prowadzonej bazy danych, identyfikacji miejsc, w których należy przeprowadzić kontrole częstotliwości opróżniania zbiorników oraz opracowania planu rozwoju sieci kanalizacyjnej.

Szczegółowy wykaz zarejestrowanych przydomowych oczyszczalni, zbiorników bezodpływowych oraz podłączeń do sieci kanalizacji sanitarnej na przestrzeni lat 2021-2024 przedstawiono w pkt. 3.3.2 niniejszego Raportu.

W 2024 r. Wójt Gminy Dobra nie prowadził postępowań w sprawie wykonania obowiązku przyłączenia nieruchomości do istniejącej sieci kanalizacyjnej.

Na terenie Gminy Dobra zezwolenie na odbiór i transport nieczystości ciekłych w 2024 r. posiadało dziewiętnaście podmiotów (firm asenizacyjnych), wydano dwa nowe zezwolenia na opróżnianie zbiorników bezodpływowych i transport nieczystości ciekłych.

Kolejną istotną kwestią wynikającą ze zmiany przepisów jest nowy obowiązek sprawozdawczy nałożony na Gminę. Wójt został zobowiązany do sporządzania sprawozdania dotyczącego gospodarowania nieczystościami ciekłymi za poprzedni rok kalendarzowy.

Sprawozdanie przekazuje się właściwemu wojewódzkiemu inspektorowi ochrony środowiska i właściwemu dyrektorowi Regionalnego Zarządu Gospodarki Wodnej Państwowego



Gospodarstwa Wodnego Wody Polskie corocznie, nie później niż do końca kwietnia roku następującego po roku, którego dotyczy.

3.7.7 CZYSTOŚĆ I PORZĄDEK

W 2024 r. nie zaistniały okoliczności, które zobowiązywałyby Gminę do likwidacji dzikich wysypisk odpadów. W ramach prowadzonych czynności kontrolnych Straż Gminna w Dobrej ujawniła łącznie 83 przypadki zanieczyszczeń o różnej skali, z tego:

- 6 przypadków zanieczyszczeń lasu – przekazywano do Nadleśnictwa wraz z wnioskiem o usunięcie odpadów;
- 31 przypadków wyrzucenia odpadów na nie swój grunt – wystawiono 12 mandatów karnych, 1 wniosek do sądu, a w pozostałych przypadkach przekazane do uprzątnięcia;
- 46 przypadków zaśmiecenie miejsc publicznych (z tego 39 to drobniejsze zaśmiecenie). 6 mandatów karnych.

3.8. OPIEKA NAD ZWIERZĘTAMI

Zadania z zakresu ochrony i opieki nad zwierzętami na terenie gminy Dobra w 2024 r. realizowane były przez:

- Wydział Ochrony Środowiska Urzędu Gminy Dobra
- Schronisko dla Bezdomnych Zwierząt w Dobrej
- Organizacje społeczne (fundacje, stowarzyszenia) działające na rzecz zwierząt
- Społecznych Opiekunów Kotów Wolno Żyjących

3.8.1. PROGRAM OPIEKI NAD ZWIERZĘTAMI

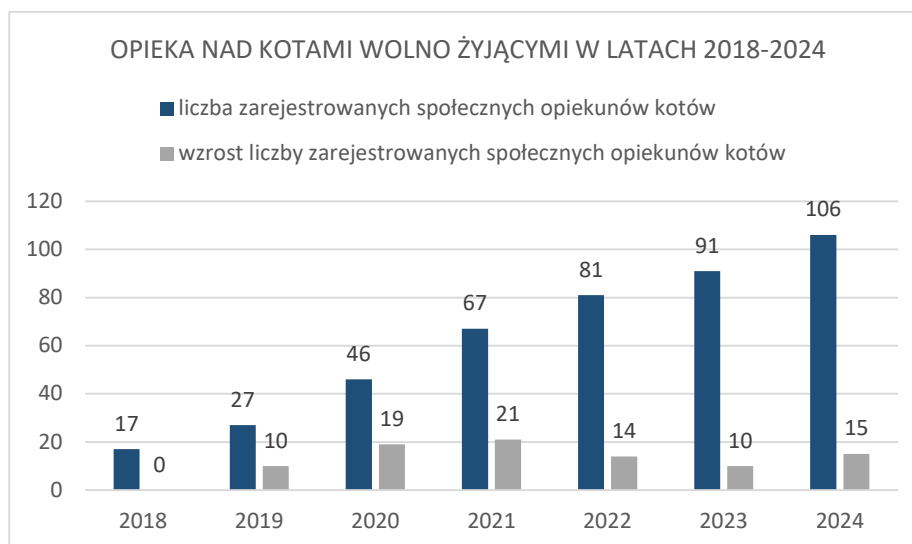
W Gminie Dobra każdego roku uchwalany jest „Program opieki nad zwierzętami bezdomnymi oraz zapobiegania bezdomności zwierząt na terenie gminy Dobra”. Program dotyczący roku 2024 przyjęty został uchwałą Nr L/663/2024 Rady Gminy Dobra z dnia 21 marca 2024 r.

Rejestr Społecznych Opiekunów Kotów Wolno Żyjących

Od 2018 r. na terenie gminy Dobra funkcjonuje Rejestr Społecznych Opiekunów Kotów Wolno Żyjących, do którego zgłaszać się wszyscy chętni pełnoletni mieszkańcy gminy. Łącznie na terenie gminy jest zarejestrowanych stu sześciu opiekunów, w tym piętnastu wpisanych w 2024 r. Wpis do rejestru upoważnia do nieodpłatnej sterylizacji i kastracji kotów

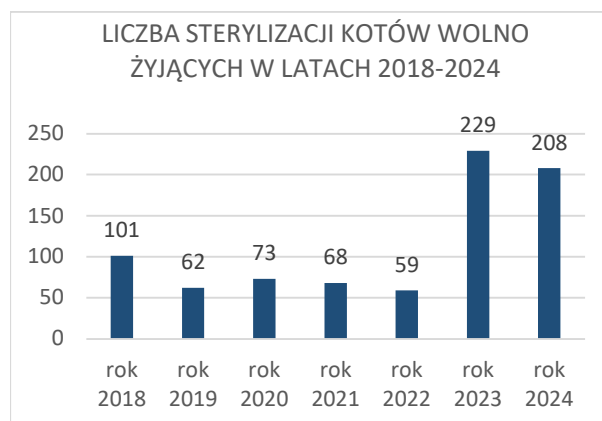


pozostających pod opieką zarejestrowanych mieszkańców gminy oraz otrzymania karmy suchej i mokrej, służącej do dokarmiania tych wolno żyjących zwierząt w okresie jesienno-zimowym.



W ramach Programu opieki nad zwierzętami realizowanego na terenie gminy Dobra w 2024 r. wykonano łącznie 208 zabiegów sterylizacji i kastracji kotów. Opiekunowie kotów wolno żyjących bardzo chętnie korzystają z gminnego programu sterylizacji. Program sterylizacji i kastracji kotów znacznie ogranicza przyrost naturalny tych zwierząt i pomaga zmniejszyć skalę ich bezdomności. Opiekunom kotów wolno żyjących w roku 2024 przekazano 132 szt. 3 kg opakowań karmy suchej i 504 szt. (400 g) puszek z karmą mokrą w ramach programu dokarmiania zwierząt wolno żyjących dla 608 zgłoszonych w programie kotów.

Dane statystyczne w porównaniu do lat wcześniejszych prezentują poniższe wykresy.



Pogotowie interwencyjne do spraw dzikich zwierząt

Na terenie Gminy Dobra działało w roku 2024 całodobowe pogotowie interwencyjne do spraw dzikich zwierząt, w ramach którego prowadzone były konsultacje i doradztwo telefoniczne dla mieszkańców w sprawach dotyczących pojawiania się dzikich zwierząt. Udzielana była również pomoc zwierzętom, które ucierpiały w wypadkach komunikacyjnych. Każda otrzymana od mieszkańców informacja przekazywana była bezpośrednio do firmy prowadzącej pogotowie ds. dzikich zwierząt, która zajmowała się także chwyтaniem zwierząt chorych i rannych oraz przewiezieniem ich do ośrodka rehabilitacji. W roku 2024 podjęto łącznie 61 interwencje (spadek w odniesieniu do roku 2023, w którym podjęto 64 interwencje). Ponadto w działaniach pogotowia interwencyjnego do spraw dzikich zwierząt uwzględniono zadania związane z wprowadzeniem Rozporządzenia Wojewody Zachodniopomorskiego z dnia 11 września 2023 r., zmieniającego Rozporządzenie w sprawie zwalczania afrykańskiego pomoru świń na terenie województwa zachodniopomorskiego (Dz. Urz. Woj. Zach. Pom. z 2023 r. poz. 4832).

3.8.2. DZIAŁALNOŚĆ SCHRONISKA



Schronisko dla Bezdomnych Zwierząt w Dobrej jest jednostką budżetową Gminy Dobra i działa w szczególności w oparciu o Ustawę o samorządzie gminnym, Ustawę o finansach publicznych, Ustawę o ochronie zwierząt oraz Statut, stanowiący załącznik do Uchwały XXVI/367/2013 Rady Gminy Dobra z dnia 19 września 2013 roku. Obszarem działalności Schroniska jest teren czterech gmin: Dobra, Police, Kołbaskowo, Nowe Warpno.

Działalność Schroniska dla Bezdomnych Zwierząt w Dobrej rozpoczęła się 16 grudnia 2013 roku.

Schronisko jest czynne dla osób odwiedzających codziennie w godzinach 8.00 - 16.00. Adopcje zwierząt prowadzone są w dni pracujące, od poniedziałku do soboty w godzinach 10.00 – 15.30. Zagubione zwierzęta przyjmowane są przez całą dobę.



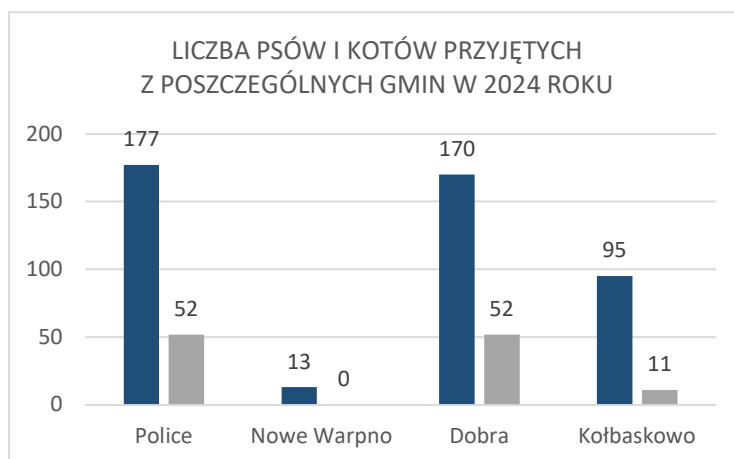
W schronisku funkcjonuje aktywny wolontariat. W roku 2024 przeprowadzono jeden nabór na wolontariusza. Przeszkolono 26 osób. Pracę na rzecz bezdomnych zwierząt w roku 2024 czynnie świadczyło 22 Wolontariuszy.

Schronisko posiada swoją stronę internetową www.schronisko.dobraszczecinska.pl, na której umieszczane są informacje dotyczące działalności jednostki, a w szczególności informacje oraz dokumentacja zdjęciowa zwierząt zagubionych przebywających w schronisku. Prowadzi również działalność w social mediach. Na profilu Facebook codziennie umieszczane są informacje z działalności schroniska, udostępniane są oferty adopcyjne zwierząt, treści edukacyjne ekologiczne i humanitarne. Jednostka promowana jest w lokalnych stacjach telewizji w formie relacji z działalności oraz spotkań studyjnych.

Struktura przyjęć zwierząt z poszczególnych gmin

W roku 2024 pod opiekę schroniska trafiło łącznie 628 zwierząt, w tym 173 psów oraz 455 kotów (w roku 2023 odpowiednio 484 zwierzęta: 109 psów i 375 kotów). Do adopcji przekazano łącznie 356 zwierząt (w tym 64 psy i 292 koty). W roku poprzednim (2023) do adopcji trafiły 422 zwierzęta: 103 psy oraz 319 kotów.

Liczba przyjętych psów i kotów w kolejnych latach, z podziałem na gminy, przedstawiona została na wykresie.



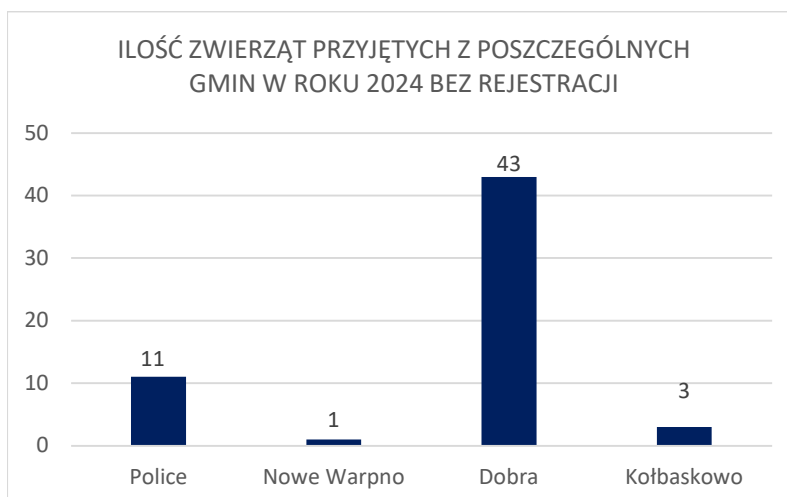


Ilość zwierząt przyjętych z poszczególnych gmin w roku 2024 z podziałem na miesiące

KOTY I PSY PRZYJĘTE Z POSZCZEGÓLNYCH GMIN W ROKU 2024										
	POLICE		NOWE WARPNO		DOBRA		KOŁBASKOWO		OGÓŁEM	
	Koty	Psy	Koty	Psy	Koty	Psy	Koty	Psy	Koty	Psy
STYCZEŃ	2	6	0	0	6	3	3	0	11	9
LUTY	4	3	2	0	8	2	1	0	15	5
MARZEC	2	3	2	0	5	2	2	1	11	6
KWIECIEŃ	9	6	0	0	4	4	3	2	16	12
MAJ	11	8	0	0	14	4	2	0	27	12
CZERWIEC	20	5	1	0	12	1	22	0	55	6
LIPIEC	30	6	0	0	42	4	19	3	91	13
SIERPIEŃ	22	3	1	0	16	5	1	0	40	8
WRZESIEŃ	25	3	1	0	28	4	16	2	70	9
PAŹDZIERNIK	29	2	4	0	15	6	15	0	63	8
LISTOPAD	12	3	2	0	14	12	6	3	34	18
GRUDZIEŃ	11	4	0	0	6	5	5	0	22	9
OGÓŁEM	177	52	13	0	170	52	95	11	455	115

Ilość zwierząt, które trafiły z poszczególnych gmin bez rejestracji w roku 2024

	POLICE	NOWE WARPNO	DOBRA	KOŁBASKOWO	OGÓŁEM
STYCZEŃ	1	0	7	0	8
LUTY	1	1	4	0	6
MARZEC	2	0	2	0	4
KWIECIEŃ	1	0	6	0	7
MAJ	1	0	3	0	4
CZERWIEC	1	0	8	0	9
LIPIEC	2	0	3	1	5
SIERPIEŃ	0	0	1	1	2
WRZESIEŃ	1	0	3	1	5
PAŹDZIERNIK	0	0	0	0	0
LISTOPAD	0	0	0	0	0
GRUDZIEŃ	1	0	6	1	8
OGÓŁEM	11	1	43	3	58



Analiza powyższych danych wskazuje, iż w 2024 najwięcej zwierząt (psów i kotów) do schroniska trafiło z terenu gminy Dobra, co powiązane jest prawdopodobnie z wielkością gminy oraz lokalizacją Schroniska na jej obszarze (łatwość w przekazaniu zwierząt). Dodatkowo, zaobserwować można zwiększoną liczbę przyjęć kotów w miesiącach lipiec - październik, co związane jest przede wszystkim z niekontrolowanym wzrostem populacji kotów wolno żyjących. W celu ograniczenia bezdomności konieczna jest dalsza, systematyczna sterylizacja zwierząt.

Obrót zwierzętami - PSY

W omawianym okresie do Schroniska przyjęto 173 psy. Do adopcji przekazano 64 psy, z czego 18 psów zostało wydanych jako psy specjalnej troski. 112 psów - to zguby odebrane przez swoich właścicieli.

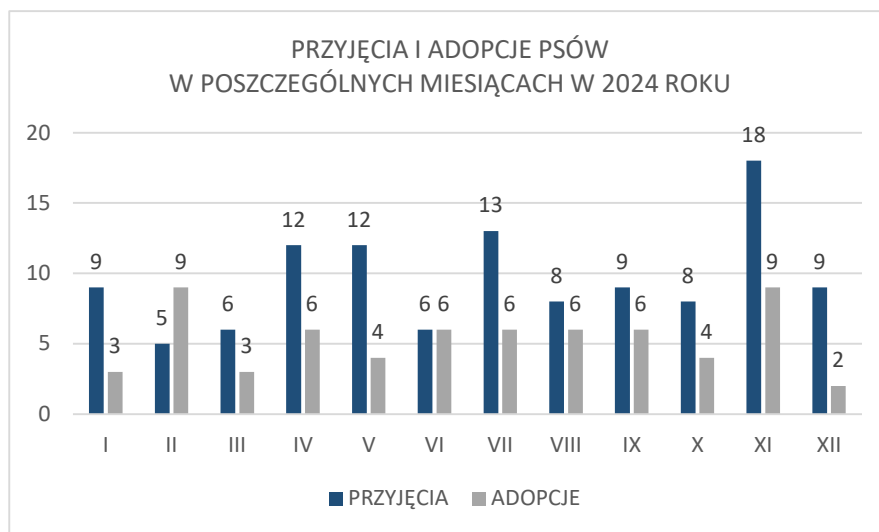
Wskaźnik adopcji wyniósł 71 %.

Wszystkie bezpańskie psy, które trafiają do schroniska i nie zostaną odebrane przez właścicieli odbywają 15 dniową kwarantannę w celu wykluczenia wniesienia chorób zakaźnych na teren obiektu. Okres kwarantanny pozwala również na odbiór zagubionych zwierząt przez prawowitych właścicieli, po 15 dniach od przyjęcia zwierzęta zostają przeznaczone do adopcji. Wszystkie psy wydawane do adopcji są szczepione przeciwko wściekliźnie, a także w zależności od wieku, szczepionką kilkuskładnikową przeciwko chorobom zakaźnym.

Szczenięta trafiające do Schroniska uodparniane są szczepionką wieloskładnikową przeciwko nosówce i parwowirozie.



Liczbę psów przyjętych do schroniska w poszczególnych miesiącach oraz powody przyjęcia i liczbę adopcji psów prezentują poniższe wykresy. Szczegółowo obrót zwierzętami za okres styczeń – grudzień 2024 roku przedstawiono w zamieszczonych tabelach.



Obrót psy 2024														
Wyszczególnienie (w szt.)	I	II	III	IV	V	VI	VII	VIII	IX	X	XI	XII	ogółem	%
1. Stan psów na początek miesiąca	35	37	31	30	32	33	27	27	24	21	19	22	338	
2. Psy które trafiły bez rejestracji	8	6	4	7	4	9	5	2	5	0	0	8	58	
3. Ilość przyjętych psów	9	5	6	12	12	6	13	8	9	8	18	9	115	
4. Razem schodzących ze stanu w tym:	7	11	7	10	11	12	13	11	12	10	15	5	124	
Przekazane do adopcji:	3	9	3	6	4	6	6	6	6	4	9	2	64	55,65
-adopcja ze schroniska	2	3	3	2	3	5	5	5	5	4	9	0	46	40,00
- przekazane do TOZ	0	0	0	0	0	0	0	0	0	0	0	0	0	0,00
- przekazane do TTb	0	0	0	0	0	0	0	0	0	0	0	0	0	0,00
- psy specjalnej troski	1	6	0	4	1	1	1	1	1	0	0	2	18	15,65
5. Psy odebrane przez właścicieli- zarejestrowane	4	2	3	4	7	5	6	4	5	5	6	3	54	46,96
Gmina Dobra	1	0	2	2	2	2	1	3	2	5	4	1	25	20,16
Gmina Nowe Warpno	0	0	0	0	0	0	0	0	0	0	0	0	0	0,00
Gmina Kołabskowo	0	0	0	1	0	1	3	0	1	0	2	1	9	19,57
Gmina Police	3	2	1	1	5	2	2	1	2	0	0	1	20	43,48
4. Psy poddane eutanazji	0	0	1	0	0	1	0	1	0	1	0	0	4	3,23
5. Upadki psów	0	0	0	0	0	0	1	0	1	0	0	0	2	1,61
6. Ilość ucieczek	0	0	0	0	0	0	0	0	0	0	0	0	0	0,00
7. Stan psów na koniec miesiąca	37	31	30	32	33	27	27	24	21	19	22	26		



Struktura przyjętych psów niezarejestrowanych 2024														
Powód przyjęcia	I	II	III	IV	V	VI	VII	VIII	IX	X	XI	XII	ogółem	%
Psy odebrane przez właścicieli-niezarejestrowane	8	6	4	7	4	9	5	2	5	0	0	8	58	50,43
Gmina Dobra	7	4	2	6	3	8	3	1	3	0	0	6	43	238,89
Gmina Nowe Warpno	0	1	0	0	0	0	0	0	0	0	0	0	1	1,85
Gmina Kołbaskowo	0	0	0	0	0	0	0	1	1	0	0	1	3	12,00
Gmina Police	1	1	2	1	1	1	2	0	1	0		1	11	44,00

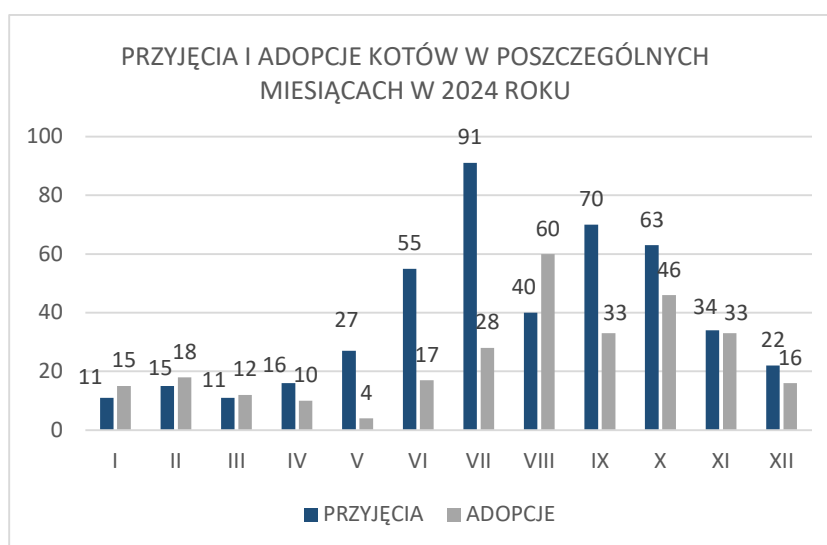
Obrót zwierzętami - KOTY

Zgodnie z ustawą o ochronie zwierząt, a także obowiązującym Regulaminem, do Schroniska przyjmowane są koty zagubione, chore, powypadkowe oraz kocięta do 6 m-ca życia. Koty wolno żyjące to zwierzęta dzikie, które stanowią dobro ogólnonarodowe i powinny mieć zapewnione warunki rozwoju i swobodnego bytu.

W roku 2024 do Schroniska przyjęto 455 kotów z czego 138 kotów to dorosłe osobniki, a 317 to kocięta. Do adopcji przekazano 292 koty. W miejsca bytowania odwiedziło 87 kotów, 8 kocich osobników odnalazło swoich właścicieli, a 32 koty wydano jako koty specjalnej troski. Na koniec grudnia 2024 r. w Schronisku przebywało 57 kotów.

Wskaźnik adopcji za rok 2024 wyniósł 84 %.

Szczegółowe dane dotyczące liczby kotów przyjętych do Schroniska oraz przekazanych do adopcji w 2024 r. przedstawiają poniższy wykres oraz tabela.

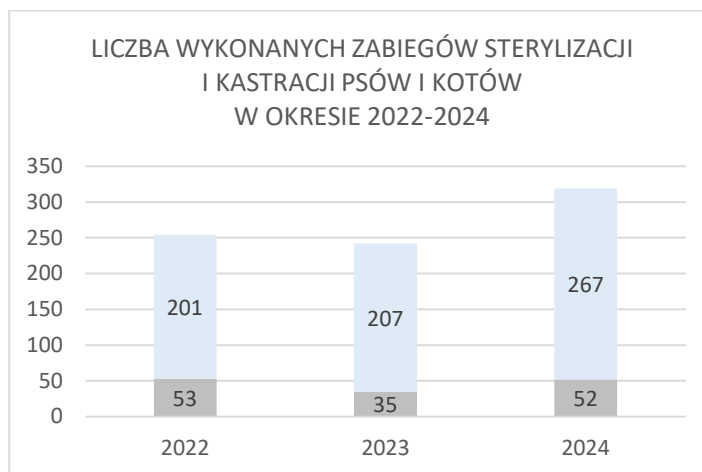


Obrót koty 2024														
Wyszczególnienie (w szt.)	I	II	III	IV	V	VI	VII	VIII	IX	X	XI	XII	ogółem	%
1. Ilość kotów na początek miesiąca	69	60	38	26	13	24	52	97	53	74	70	57	633	
2. Ilość przyjętych kotów	11	15	11	16	27	55	91	40	70	63	34	22	455	
w tym: doroste koty	10	15	2	13	17	12	13	2	22	15	5	12	138	
kocięta	1	0	9	3	10	43	78	38	48	48	29	10	317	
3. Razem schodzących ze stanu	20	37	23	29	16	27	46	84	49	67	47	23	468	
Przekazane do adopcji	15	18	12	10	4	17	28	60	33	46	33	16	292	64,18
- adopcja kotów małych	14	4	0	5	2	13	27	55	27	37	24	7	215	73,63
- adopcja kotów dorosłych	0	8	5	3	2	3	0	3	5	6	8	2	45	15,41
- koty specjalnej troski	1	6	7	2	0	1	1	2	1	3	1	7	32	10,96
- ilość kotów odebranych przez właścicieli	0	1	0	0	2	0	0	0	3	1	1	0	8	2,74
- ilość kotów wypuszczonych	2	15	9	12	7	7	8	6	5	7	5	4	87	29,79
4. Koty poddane eutanazji	2	2	1	5	1	0	3	3	5	2	0	1	25	5,49
5. Upadki kotów	1	1	1	2	2	3	7	15	3	11	8	2	56	12,31
6. Stan kotów na koniec miesiąca	60	38	26	13	24	52	97	53	74	70	57	56	620	

W 2024 r. ze schroniska wydano 592 zwierzęta, w tym do adopcji przekazano 64 psy i 292 koty, 120 zwierząt zostało odebranych przez swoich opiekunów a 87 kotów wolnożyjących wróciło w miejsce swojego bytowania.

PRZECIWDZIAŁANIE BEZDOMNOŚCI

W celu przeciwdziałania bezdomności zwierząt, schronisko prowadzi obowiązkową sterylizację i kastrację wszystkich zdrowych zwierząt schroniskowych. Sterylizacje oraz wszelkie inne zabiegi weterynaryjne wykonywane były przez dwóch lekarzy weterynarii. W omawianym okresie wykonano 319 zabiegów sterylizacji i kastracji, w tym sterylizację 30 sук, kastrację 22 dorosłych psów, sterylizację i kastrację 267 kotów. Liczbę przeprowadzonych zabiegów w poszczególnych latach prezentuje poniższy wykres. Zaprezentowane dane wskazują, iż w 2024 r. znacząco wzrosła liczba wykonanych zabiegów sterylizacji/ kastracji.



Duże znaczenie dla przeciwdziałania nadpopulacji zwierząt, a co za tym idzie ich bezdomności ma fakt, iż schronisko gwarantuje właścicielom adoptowanych kociąt i szceniąt, w ramach podpisanej umowy adopcyjnej późniejszą bezpłatną sterylizację i kastrację, w terminie liczonym od dnia adopcji: do 6 miesięcy dla kotów i do 12 m-cy dla psów.

Wszystkie zwierzęta przebywające w Schronisku są szczepione przeciwko wściekliźnie, temu zabiegowi poddano **312** psów i kotów.

UPADKI I EUTANAZJE

W 2024 r. eutanazji poddano 4 psy i 25 kotów. Odnotowano upadki 2 psów i 56 kotów. U większości kotów potwierdzona została obecność nieuleczalnych chorób zakaźnych (koronawiroza, giardioza, zakaźne zapalenie dróg oddechowych). Upadki kociąt spowodowane były dostarczeniem do schroniska już zarażonych kociąt zaraźliwym wirusem panleukopeni kotów (tyfus koci). W ramach swojej działalności, a także zgodnie z zapisami Ustawy o ochronie zwierząt, schronisko nieodpłatnie przeprowadza eutanazje ślepych miotów. W omawianym okresie, eutanazji poddano 5 ślepych miotów, łącznie 21 osobników.

Psy poddane eutanazji dowieziono w terminalnym stadium choroby lub po wypadku komunikacyjnym, upadek spowodowany był zaawansowaną chorobą w momencie przyjęcia i brakiem odpowiedzi na podjęte leczenie.

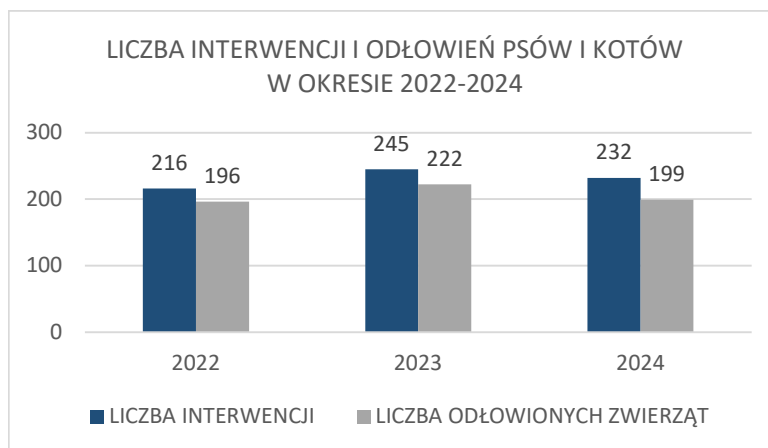
POGOTOWIE INTERWENCYJNE

Zgodnie ze statutem jednym z zadań wykonywanych przez Schronisko dla Bezdomnych Zwierząt jest prowadzenie pogotowia interwencyjnego dostarczającego do schroniska psy



i koty bezdomne, chore, błakające się, zagrażające zdrowiu ludzi i zwierząt z terenu gmin Dobra, Police, Kołbaskowo i Nowe Warpno. W miesiącach styczeń - grudzień 2024 r. funkcję pogotowia interwencyjnego prowadziła firma PSIA FARMA Czesław Olszewski ze Szczecina.

W poniższej tabeli przedstawiono ilość podjętych interwencji oraz ilość zwierząt dostarczonych do Schroniska przez ww. firmę. Na wykresie zaprezentowano zbiorcze zestawienie liczby interwencji i zwierząt odłowionych w okresie 2022-2024.



MIESIĄC/ 2024	ILOŚĆ PODJĘTYCH INTERWENCJI	ILOŚĆ ZWIERZĄT ODŁOWIONYCH PRZEZ PSIA FARMA (SZT.)	W TYM		ILOŚĆ ŻYWYCH ZWIERZĄT PRZEKAZANYCH PRZEKAZANYCH (PRZEWIEZIONYCH) PRZEZ PSIA FARMA DO SCHRONISKA W DOBREJ	W TYM	
			PSY (SZT.)	KOTY (SZT.)		PSY (SZT.)	KOTY (SZT.)
styczeń	31	9	5	4	9	5	4
luty	15	10	3	7	10	3	7
marzec	11	9	6	3	8	6	2
kwiecień	14	14	4	10	14	4	10
maj	28	21	11	10	19	11	8
czerwiec	14	25	6	19	23	6	17
lipiec	32	24	13	11	22	13	9
sierpień	22	16	5	11	14	5	9
wrzesień	19	28	4	24	28	4	24
październik	23	23	4	19	23	4	19
listopad	15	11	7	4	11	7	4
grudzień	8	9	7	2	9	7	2

Wszystkie zwierzęta, które uległy wypadkom komunikacyjnym po godzinach pracy Schroniska przewożone były do gabinetu weterynaryjnego Wojciech Halkiewicz „W Pałacyku” w Szczecinie. Po udzieleniu pierwszej pomocy zwierzęta przewożono schroniska. W 2024 r. udzielono łącznie pomocy 13 zwierzętom (kotom), w tym 4 z terenu gminy Dobra. Szczegóły przedstawia poniższa tabela .

INTERWENCJE GABINET Wojciech Halkiewicz „W Pałacyku” 2024														
Gmina		I	II	III	IV	V	VI	VII	VIII	IX	X	XI	XII	RAZEM
Gmina Dobra	pies	-	-	-	-	-	-	-	-	-	-	-	-	-
	kot	-	-	-	-	1	-	2	1	-	-	-	-	4
Gmina Police	pies	-	-	-	-	-	-	-	1	-	-	-	-	1
	kot	-	1	-	-	-	-	-	1	-	1	1	-	4
Gmina Kołbaskowo	pies	-	-	-	-	-	-	-	-	-	-	-	-	-
	kot	-	-	-	-	-	-	2	-	-	-	1	-	3
Gmina Nowe Warpno	pies	-	-	-	-	-	-	-	-	-	-	-	-	-
	kot	-	-	1	-	-	-	-	-	-	-	-	-	1
RAZEM		-	1	1	-	1	-	4	3	-	1	2	-	13

Działaność edukacyjno-promocyjna

Schronisko organizuje działania promocyjno-edukacyjne oraz bierze udział w popularnych prozwierzęcych eventach organizowanych na terenie Szczecina.

- Styczeń 2024 r. - warsztaty edukacyjne dla uczniów klas ósmych zorganizowane na terenie schroniska przez Stowarzyszenie Kudłata Przyszań. Podczas warsztatów uczniowie zwiedzili schronisko, zapoznali się z jego działalnością, uczyli się jak należy postępować ze znalezionym zwierzęciem, a także wykonywali szmaciane szarpaki, które na koniec przekazano psom do zabawy.
- Lipiec – wrzesień 2024 r. – warsztaty letnie zorganizowane na terenie schroniska przez Stowarzyszenie CARPE DIEM. W spotkaniach udział wzięło 130 dzieci w wieku szkolnym.
- 05 października 2024 r. - „Dzień psiaka i kociaka”, I bieg z psem pn. „Podaj łapę” – piknik rodzinny, mający na celu rozpowszechnienie informacji o funkcjonowaniu Schroniska. Podczas festynu zbierano dla podopiecznych schroniska karmę



oraz legowiska, zabawki i przysmaki. Udzielano także porad behawioralnych. Na najmłodszych czekały zabawy i konkursy, dmuchańce itp.

- W dniach 12, 13 i 15 listopada 2024 r. - akcja edukacyjna dla dzieci pn. „Jesienne książek czytanie i kotów głaskanie”. W trakcie spotkań dzieciom przeczytano książkę „Psie troski” autorstwa Toma Justyniarskiego, odbyła się prelekcja dotycząca bezdomności i promująca adopcję zwierząt ze schronisk. Czytanie odbyło się w Domu Kota przy udziale kociaków, dzieci otrzymały słodki poczęstunek i ciepłą herbatę. Na zakończenie akcji każde dziecko wybrało dla siebie książkę, np. o tematyce przyrodniczej. W akcji udział wzięło 177 uczniów klas podstawowych wraz z nauczycielami.
- Grudzień 2024 r. - goszczono Wydział Kynologii ZUT w Szczecinie oraz Schronisko dla Bezdomnych Zwierząt w Szczecinie. Celem spotkania było pokazanie studentom procesu przygotowania psów do adopcji, zaznajomienie się z funkcjonowaniem schroniska, obowiązującymi przepisami oraz organizacją pracy schroniska. Przeprowadzono wykłady dla 21 studentek z kierunku Kynologia. Zajęcia odbywały się na terenie schroniska.

Udział w akcjach promocyjnych organizowanych na terenie Szczecina:

- 21 września w GALAXY Szczecin – Z-appki do łapki czyli-SZCZEKcinskie targi w galaPSY,
- 16 listopada w galerii MOLO – „Piesiowe-LOVE”,
- 14 – 15 grudnia w galerii TURZYN - „PSI TARG”.

W eventach uczestniczą pracownicy schroniska oraz wolontariusze.



4 KIERUNKI ROZWOJU GMINY

4.1. STRATEGIA ROZWOJU GMINY

Gmina Dobra od 2021 roku funkcjonowała bez aktualnej Strategii Rozwoju, co ograniczało możliwość realizacji spójnej wizji rozwoju oraz skutecznego planowania długoterminowych działań. 19 grudnia 2024 roku Rada Gminy Dobra podjęła Uchwałę Nr X/97/2024 w sprawie przystąpienia do sporządzenia Strategii Rozwoju Gminy Dobra na lata 2025–2034 oraz określenia trybu i harmonogramu opracowania projektu strategii, w tym trybu konsultacji. Nowy dokument strategiczny ma na celu zdefiniowanie kluczowych kierunków rozwoju gminy, uwzględniając aktualne wyzwania, takie jak dynamiczny wzrost liczby mieszkańców, potrzeba rozbudowy infrastruktury technicznej i oświatowej oraz konieczność uporządkowania polityki przestrzennej. Proces opracowania strategii obejmuje szerokie konsultacje społeczne z mieszkańcami, organizacjami pozarządowymi oraz innymi interesariuszami, aby zapewnić, że dokument będzie odzwierciedlał rzeczywiste potrzeby i oczekiwania społeczności lokalnej. Zakończenie prac nad strategią planowane jest na 2025 rok, co pozwoli na lepsze ukierunkowanie działań inwestycyjnych i rozwojowych w kolejnych latach.

4.2. PLANOWANIE PRZESTRZENNE

Gmina Dobra zmaga się z problemem niekontrolowanego rozprzestrzeniania się zabudowy mieszkaniowej, wynikającym z dużej liczby wniosków o ustalenie warunków zabudowy. W 2024 roku odnotowano znaczący napływ takich wniosków, co jest efektem braku aktualnych miejscowych planów zagospodarowania przestrzennego dla wielu obszarów gminy. Historyczne zaniedbania w zakresie polityki przestrzennej, w tym niewystarczające pokrycie gminy planami miejscowymi, doprowadziły do pogłębienia chaosu przestrzennego. Skutki tego zjawiska obejmują m.in. trudności w zapewnieniu odpowiedniej infrastruktury technicznej, zwiększone obciążenie dróg oraz pogorszenie estetyki krajobrazu gminy. W 2024 roku podjęto wstępne kroki w celu aktualizacji polityki przestrzennej, w tym rozpoczęcie prac nad nowymi planami miejscowymi, które mają na celu uporządkowanie procesów urbanizacyjnych. W kolejnych latach planowana jest intensyfikacja działań w tym zakresie, aby ograniczyć wydawanie decyzji o warunkach zabudowy i zapewnić bardziej zrównoważony rozwój przestrzenny gminy

4.2.1. MIEJSCOWE PLANY ZAGOSPODAROWANIA PRZESTRZENNEGO

W 2024 r. w Gminie Dobra były uchwalone 142 obowiązujące miejscowe plany zagospodarowania przestrzennego (wzrost o 3 w stosunku do roku 2023), co stanowi ok. 13% powierzchni gminy. Miejscowe plany opracowano dla terenów zabudowy mieszkaniowej jednorodzinnej, wielorodzinnej, mieszkaniowej jednorodzinnej z usługami towarzyszącymi nieuciążliwymi, zabudowy mieszkaniowej wielorodzinnej z usługami nieuciążliwymi, zabudowy ogrodniczej, terenów usług rzemiosła, handlu, składów, usług różnych, gastronomii, usług komunikacyjnych, centrum handlowego, rekreacji, zieleni, pod drogę lokalną, uprawy rolne, usług opiekuńczo – wychowawczo – edukacyjno – rehabilitacyjnych, parku, zabudowy pensjonatowej oraz terenów sportowo-rekreacyjnych, terenów pod budowę stacji transformatorowej, terenów leśnych, terenu zbiornika retencyjnego wód deszczowych wraz z urządzeniami budowlanymi, terenów usług sakralnych, usług oświaty, terenów działalności komercyjnej, terenów komunikacji zieleni ogólnodostępnej, przebiegu gazociągu wysokiego ciśnienia DN700, upraw ogrodowych, cmentarza komunalnego, przebudowy linii elektroenergetycznej 220kV Krajnik-Glinki, terenu obsługi produkcji rolniczej, zieleni naturalnej zmeliorowanej, terenu obsługi produkcji rolniczej, grunty rolne, terenu gruntów leśnych, terenu zieleni naturalnej z zakazem zabudowy, terenu drogi publicznej klasy głównej ruchu przyspieszonego, terenów dróg publicznych klasy lokalnej oraz klasy dojazdowej.





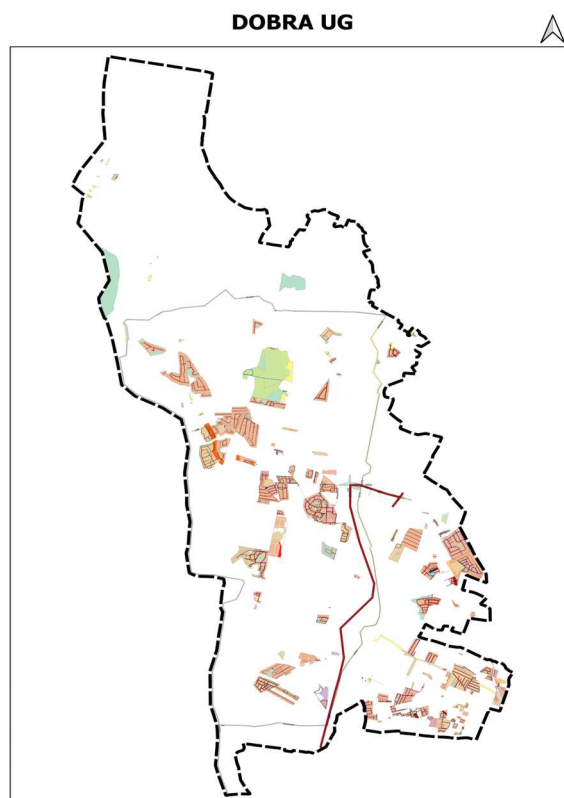
W 2024 uchwalono trzy miejscowe plany zagospodarowania przestrzennego:

- 1) Uchwała Nr XLIX/649/2024 Rady Gminy Dobra z dnia 22 lutego 2024 r. w sprawie zmiany miejscowego planu zagospodarowania przestrzennego Gminy Dobra, w obrębie Łęgi (Dz. Urz. Woj. Zach. z 05.03.2024 r., poz. 1376) obejmującego teren części działek nr 63/2, 63/12, 144 w obrębie Łęgi, mającym na celu zmianę przeznaczenia z terenu lokalizacji gazociągu wysokiego ciśnienia i urządzeń infrastruktury towarzyszącej na teren rolniczy, lasy oraz teren drogi publicznej o powierzchni 1,32 ha.
- 2) Uchwała Nr L/669/2024 Rady Gminy Dobra z dnia 21 marca 2024 r. w sprawie miejscowego planu zagospodarowania przestrzennego Gminy Dobra, w obrębie Mierzyn 2 (Dz. Urz. Woj. Zach. z 08.04.2024 r., poz. 2055) obejmującego teren działek o nr 276/179, 276/184, 928/1, 928/2, 928/3 oraz części działek nr 338/2, 928/4 w obrębie Mierzyn 2, mającym na celu utrzymanie podstawowego przeznaczenia pod zabudowę mieszkaniową wielorodzinną z usługami nieuciążliwymi wraz z obsługą komunikacyjną, ustalenie wskaźników zabudowy i zagospodarowania terenu, w tym ustalenie wysokości zabudowy budynków mieszkalnych wielorodzinnych z usługami do 17 m, o powierzchni 2,5 ha.
- 3) Uchwała Nr X/96/2024 Rady Gminy Dobra z dnia 19 grudnia 2024 r. w sprawie miejscowego planu zagospodarowania przestrzennego Gminy Dobra, w obrębie Kościno, w rejonie ulicy Żubrzej (Dz. Urz. Woj. Zach. z 27.01.2025 r., poz. 377) obejmującego teren działek nr 11/19 - 11/53, 11/55, 11/57, 11/58, 11/61, 11/62, 11/145, 11/147, 11/148, 11/149, 11/150, 11/151, 11/152, 11/153, 11/159, 11/160 oraz część działki nr 11/157 w obrębie Kościno, mającym na celu przeznaczenie obszaru pod zabudowę mieszkaniową jednorodzinną, o powierzchni ok. 8,38 ha.

19 grudnia 2024 roku Rada Gminy Dobra podjęła Uchwałę Nr X/95/2024 w sprawie przystąpienia do sporządzenia miejscowego planu zagospodarowania przestrzennego dla terenów w obrębach: Bezrzecze, Buk, Dobra, Dołuje, Grzepnica, Kościno, Łęgi, Mierzyn 1, Mierzyn 2, Mierzyn 3, Redlica, Rzędziny, Skarbimierzyce, Sławoszewo, Stolec, Wąwelnica i Wołczkowo. MPZP obejmie wymienione obręby, z wyłączeniem terenów, na których obowiązują inne plany zagospodarowania przestrzennego. Uchwała jest kluczowym krokiem

w kierunku ograniczenia chaosu przestrzennego, umożliwiając harmonijny rozwój gminy zgodnie z potrzebami mieszkańców.

Tereny objęte planem prezentuje mapa dostępna na portalu mapowym pod adresem: https://mapa.inspire-hub.pl/#/gmina_dobra_szczecinska.



Aktualnie prowadzonych jest 9 procedur sporządzenia miejscowych planów zagospodarowania przestrzennego, obejmujących nieruchomości w obrębach: Dobra, Bezrzecze, Buk, Dołuje, Łęgi, Mierzyn 2, Mierzyn 3, Kościno, Wąwelnica, mających na celu ustalenie przeznaczenia pod teren zabudowy mieszkaniowej jednorodzinnej, wielorodzinnej, usługowej teren produkcji przemysłowej, składów i magazynów oraz teren upraw rolnych.

Pełny wykaz obowiązujących miejscowych planów zagospodarowania przestrzennego stanowi Załącznik nr 2 do Raportu o stanie gminy za rok 2024.



4.2.2. PLAN OGÓLNY

Na podstawie nowelizacji ustawy z dnia 27 marca 2003 r. o planowaniu i zagospodarowaniu przestrzennym, została podjęta uchwała nr XLVI/610/2023 Rady Gminy Dobra z dnia 26 października 2023 r. w sprawie przystąpienia do sporządzenia planu ogólnego gminy Dobra, obejmującego obszar w granicach administracyjnych gminy, a na jej podstawie rozpoczęta została procedura sporządzenia planu ogólnego.

Na stronie BIP opublikowano Ogłoszenie Wójta Gminy Dobra o przystąpieniu do sporządzenia planu ogólnego gminy Dobra wraz z prognozą oddziaływania na środowisko.

Zgodnie z reformą planowania przestrzennego, plan ogólny zastępuje studium uwarunkowań i kierunków zagospodarowania przestrzennego.

W 2024 roku gmina Dobra kontynuowała prace nad projektem planu ogólnego, który określi strategiczne kierunki zagospodarowania przestrzennego na poziomie całej gminy. Plan uwzględni rozwój infrastruktury, potrzeby mieszkaniowe oraz ochronę krajobrazu. W II kwartale 2024 r. zakończony został etap składania wniosków do projektu planu ogólnego. Wpłynęły 394 wnioski, złożone przez osoby fizyczne oraz przedsiębiorstwa. W III kwartale 2024 r. rozpoczęto prace nad projektem planu ogólnego wraz z prognozą oddziaływania na środowisko. Termin zakończenia procedury planistycznej planowany jest na listopad 2025 r., z uwzględnieniem konsultacji społecznych.

Nowelizacja ustawy z dnia 27 marca 2003 r. o planowaniu i zagospodarowaniu przestrzennym, nakładająca na Gminy obowiązek sporządzenia planu ogólnego dla całej gminy do 30 czerwca 2026 r. spowodowała znaczący wzrost transakcji kupno/sprzedaż nieruchomości a co za tym idzie wzrost ilości wydanych decyzji o warunkach zabudowy (w szczególności w zakresie budownictwa mieszkaniowego). W 2024 roku o 50% wzrosła liczba złożonych wniosków.

5. INWESTYCJE

W 2024 r. na terenie Gminy Dobra prowadzono inwestycje finansowane ze środków budżetu gminy oraz współfinansowanych ze środków funduszy zewnętrznych.

1. BUDOWA OBIEKTU SPORTOWEGO Z BASENEM W BEZRZECZU



W 2024 r. Gmina Dobra rozpoczęła realizację inwestycji budowy obiektu sportowego w Bezrzeczu. W dniu 16 kwietnia 2024 r. podpisano umowę nr WKI.ZP.272.18.2024 na roboty budowlane z firmą Przedsiębiorstwo Wielobranżowe „EBUD”. Termin zakończenia inwestycji zaplanowano na 16 października 2026 roku.

Umowa na budowę basenu została podpisana przez byłą wójt, tuż przed zakończeniem ubiegłej kadencji. Choć inwestycja ta ma istotne znaczenie dla rozwoju infrastruktury sportowej i rekreacyjnej gminy, obecnie priorytetem są bardziej pilne potrzeby, takie jak rozbudowa i modernizacja dróg oraz infrastruktury technicznej, w tym kanalizacji sanitarnej, deszczowej i wodociągów.

Inwestycja obejmuje budowę obiektu sportowego, którego podstawową grupę pomieszczeń stanowi hala basenowa z basenem sportowym oraz nieckami rekreacyjnymi wraz z pomieszczeniami pomocniczymi, niezbędnymi do jej prawidłowego funkcjonowania. W ramach inwestycji zaplanowano nieckę basenu sportowego o wymiarach 25m x 12,5 m, wyposażoną w dno ruchome na szerokości 2 torów pływackich, zapewniającą zmienną głębokość od 1,2m do 1,8 m (przystosowany do zawodów zgodnie z wymaganiami FINA). Ponadto powstaną pomieszczenia stanowiące zaplecze strefy basenowej, czyli szatnie, pomieszczenia magazynowe oraz technologiczne. W kompleksie znajdą się również strefy: SPA, administracyjno-biurowa oraz mała gastronomia.

Aktualnie wykonano instalację podposadzkową pod płytą fundamentową. Wylana została również płyta fundamentowa. Trwa zbrojenie ścian zewnętrznych, oporowych i żelbetowych w części podziemnej. Całkowity koszt inwestycji wynosi: 44.830.990,80 zł brutto. Na realizację

inwestycji pozyskano dofinansowanie w kwocie 10 000 000, 00 zł w ramach programu MSiT „Sportowa Polska – program rozwoju lokalnej infrastruktury sportowej – Edycja 2024”.

2. BUDOWA PRZEDSZKOLA W BEZRZECZU NA DZ. NR 69/11



W dniu 02 lutego 2022r. Gmina Dobra zawarła umowę na opracowanie dokumentacji projektowo - kosztorysowej wraz z uzyskaniem decyzji zatwierdzającej projekt budowlany i udzielającej pozwolenia na budowę w ramach zadania inwestycyjnego pn. „Budowa

przedszkola w Bezzreczu na dz. nr 69/11” z pracownią projektową MD Polska Sp. z o. o., z siedzibą w Szczecinie. Pierwotny termin wykonania przedmiotu umowy określony został do 15 grudnia 2022 r. Z przyczyn niezależnych od projektanta, terminy realizacji umowy były kilkakrotnie przedłużane.

W dniu 06.12.2024 r. Projektant po raz kolejny wystąpił o zmianę terminu realizacji umowy z przyczyn niezależnych od projektanta tj. trwającą procedurą ZRID i przedłużającą się procedurą uzyskania pozwolenia na budowę na drogę dojazdową do przedszkola i tym samym brakiem możliwości uzyskania decyzji o pozwolenie na budowę. Gmina zaakceptowała zmianę terminu realizacji umowy do 27.08.2025 r.

3. BUDOWA NOWEGO BUDYNKU SZKOŁY PODSTAWOWEJ W DOŁUJACH



W ramach inwestycji w dn. 18.12.2023 r. przeprowadzono trzecie postępowanie o udzielenie zamówienia publicznego na wykonanie dokumentacji projektowo - kosztorysowej. Postępowania przeprowadzone w 2022 r. oraz w 01.2023 r. zostały unieważnione.

W ramach postępowania przetargowego najkorzystniejszą ofertę złożyła pracownia projektowa MD Polska Sp. z o.o., z siedzibą w Szczecinie, z którą 22.03.2024 r. zawarto umowę na opracowanie wielobranżowej dokumentacji projektowo-kosztorysowej zadania inwestycyjnego pn. „Budowa nowego budynku szkoły podstawowej w Dołujach” wraz z zagospodarowaniem terenu w infrastrukturę terenową i jego uzbrojeniem nadziemnym i podziemnym. Termin realizacji umowy określony został do 21.01.2025 r.

4. ZAGOSPODAROWANIE TERENU P.POŻ W WOŁCZKOWIE WRAZ Z SALĄ SZKOLEŃ SPECJALISTYCZNYCH PRZY REMIZIE W WOŁCZKOWIE



W 2024 rozpoczęto rozbudowę remizy w Wołczkowie. W ramach zaplanowanych prac prowadzono budowę garażu wraz z salą szkoleń specjalistycznych. W ramach inwestycji planowany jest jednoizbowy, jednokondygnacyjny obiekt, zintegrowany z istniejącymi

pomieszczeniami remizy. W 2024 r. wykonano cały zakres zaplanowanych prac. Umowny termin zakończenia robót określono na dzień 09.03.2025 r.

5. MONITORING

W 2024 r. przeprowadzono procedurę przetargową na zadanie pn. „Poprawa bezpieczeństwa w Gminie Dobra – monitoring”. Przedmiotem zamówienia są roboty instalacyjne systemu monitoringu w Gminie we wskazanych lokalizacjach wraz z punktem centralnym tj. Centrum Monitoringu. Zakres prac: instalacja kamer CCTV wraz z akcesoriami, instalacja rejestratorów sieciowych, budowy kanalizacji telekomunikacyjnej, budowa przyłączy elektroenergetycznych, posadowienie słupów pod monitoring, posadowienie słupów solarnych. Na terenie Gminy zainstalowane zostaną 62 szt. kamer, które zlokalizowane będą w 28 lokalizacjach.



Wykonawcą robót jest firma ANMIT S.C. z siedzibą w Szczecinie. Wartość umowy na roboty wynosi 681 174 zł brutto. Planowany termin zakończenia prac: 06.2025 r.

6. RENOWACJE ZABYTKÓW

RENOWACJA KOŚCIOŁA PARAFIALNEGO P.W. ŚW. URSZULI LEDÓCHOWSKIEJ W BUKU

Gmina Dobra zawarła umowę dotacji w ramach Rządowego Programu Odbudowy Zabytków - Polski Ład, której beneficjentem jest Parafia Rzymsko-Katolicka p.w. św. Urszuli Ledóchowskiej w Buku. Łączna wartość dotacji wynosi: 3.326 494,42 zł, w tym 66.529,89 zł ze środków własnych Gminy. Renowacja kościoła powinna się zakończyć do dnia 30.11.2025 r.

RENOWACJA WNĘTRZA KOŚCIOŁA W DOBREJ

Gmina Dobra jest beneficjentem w ramach Rządowego programu Odbudowy Zabytków - Polski Ład, którego beneficjentem dotacji jest Parafia Rzymsko Katolicka p.w. M.B. Królowej Świata w Dobrej. Łączna wartość dotacji wynosi: 1.120.000,00 zł, wartość dotacji Gminy Dobra wynosi: 22.400,00 zł. Renowacja wnętrza kościoła powinna nastąpić do 31.10.2025 r.

7. MODERNIZACJA PLACÓW ZABAW NA TERENIE GMINY DOBRA

W ramach corocznego zadania pn. „**Modernizacja placów zabaw na terenie Gminy Dobra**” w 2024 r. zrealizowano następujące prace:

- wymiana niecertyfikowanych drewnianych urządzeń zabawowych na placach zabaw w Kościnie i Skarbimierzycach. Dostawiono nowe urządzenie na placu zabaw w Redlicy;
- oświetlenie boiska do koszykówki na terenie rekreacyjno-sportowym w Rzędzinach;
- wykonano altanę na terenie Pumptrucku w Bezrzeczu oraz na terenie placu zabaw w Dobrej przy ul. Osiedlowej.

8. INWESTYCJE DROGOWE

W 2024 r. na terenie Gminy Dobra realizowano następujące inwestycje drogowe (tabelaryczne zestawienie wykonanych prac zamieszczone jest w punkcie „Infrastruktura drogowa”).

1. **Budowa dróg na osiedlu w Dobrej, ul. Plenerowa, Projektowa, Porcelanowa, Poetycka** -wykonawcą była firma P.H.U. Budmar Sp. z o.o. Szczecin. Wartość robót 999 498,00 zł brutto.



2. **Budowa ulic w Dobrej Jaworowa, Białej Brzozy, Kasztanowa, Jaśminowa** - w 2024 r. realizowano II etap prac związanych z budową ulic Białej Brzozy oraz Jaśminowej. w ramach inwestycji wybudowano drogi z kostki brukowej wraz z odwodnieniem i oświetleniem. Wykonawcą robót była firma Usługi Budowlane Wiesław Furtak. Wartość robót to 1 834 000,00 zł.
3. **Modernizacja dróg płytami drogowymi**- umowa na modernizację dróg płytami drogowymi została podpisana 2023 r. z terminem zakończenia do dnia 26.07.2026 r. łączna wartość umowy wynosi: 4 133 221,28 zł. W ramach robót zaplanowanych na 2024 r. , zgodnie z harmonogramem zostały ułożone płyty na odcinkach dróg: Dobra ul. Graniczna; Grzeczna ul. Malachitowa, Dołuje ul. Irysowa i Sobolowa (z płyt staroużytecznych) oraz Kościno ul. Żurawia. Uzyskano brak sprzeciwu do zgłoszenia - odcinków dróg: Bezrzecze – ul. Kościelna, Dobra – ul. Róży Wiatrów, Ułańska, Salamandry, Biedronki, Dołuje – ul. Jaguara, Perkoza, Mierzyn – ul. Długa. W trakcie wykonywania projektów i uzyskania braku sprzeciwu do zgłoszenia są odcinki dróg: Dobra: ul. Traszki i Nagietkowa; Bezrzecze: ul. Nad Ruczajem i Podleśna; Wołczkowo: Astrowa, Liliowa, Groszkowa i Kalinowa; Mierzyn: ul. Dereniowa, Wędrowną i Cisowa.
4. **Budowa dróg na osiedlu "Sportowe" w Dobrej** - umowa na zadanie została podpisana w 13.06.2023 roku z terminem zakończenia prac do 13.02.2025 r. Wartość prac, łącznie z robotami dodatkowymi, wynosi: 16 444 410,80 zł. Inwestycja jest dofinansowana ze środków własnych Gminy oraz uzyskała dofinansowanie z Rządowego Funduszu Polski Ład w wysokości: 4.999.000,00 zł i Rządowego Funduszu Dróg w wysokości: 5.598.96,000zł. Budowie podlegały ulice: Tulipanowa, Frezjowa, Konwaliowa i Paproci. Dodatkowo dokonano przebudowy istniejącego oświetlenia solarnego na oświetlenie led z zasilaniem elektrycznym.
5. **Przebudowa drogi ul. Zeusa w Mierzynie wraz z budową chodnika**- w 2024 r. realizowano II etap robót budowlanych, polegający na budowie chodnika w ciągu ul. Zeusa na odcinku od skrzyżowania z ul. Seleny do ul. Pod Lipami w m. Mierzyn. Termin zakończenia robót zaplanowano na koniec kwietnia 2025 r.
6. **Budowa ul. Malinowej wraz z infrastrukturą w Wołczkowie** – w 2024 r. realizowano budowę drogi gminnej ul. Malinowej w Wołczkowie wraz z budową i przebudową zjazdów oraz kanałem technologicznym, chodników, elementów spowalniających ruch



oraz przebudowę skrzyżowań z innymi drogami. Budowana jest sieć kanalizacji deszczowej wraz z przyłączami na działkach nr ewid. 480,526, 501, 525, 488, 446, 385, 445 oraz rozbudowa sieci oświetlenia ulicznego na działkach nr ewid. 526 i 488, a także rozbudowa sieci kanalizacji sanitarnej z przyłączami i sieci wodociągowej z przyłączami na działkach nr ewid. 480 i 526; przebudowa kolidującej infrastruktury technicznej: elektroenergetycznej, oświetleniowej, telekomunikacyjnej, wodociągowej na działkach nr ewid. 446,480, 488. Prowadzona jest budowa rurociągu tłoczego kanalizacji sanitarnej na terenie działek nr ewid. 526, 480, 501; budowa sieci kanalizacji deszczowej wraz z przyłączami do wpustów deszczowych (przykanalikami) w ul. Siewnej, Gruszkowe, Liliowej, Astrowej, Kalinowej. Zadanie dofinansowane jest ze środków pochodzących z Rządowego Funduszu Rozwoju Dróg, zadanie pn. "Przebudowa drogi gminnej nr 190371Z wraz z infrastrukturą w ciągu ul. Malinowej w miejscowości Wołczkowo w Gminie Dobra". Wykonawcą robót jest Bernard Baranowski prowadzący działalność gospodarczą pn. Usługi Transportowo-Budowlane Bernard Baranowski z siedzibą: Glinna 4a, 74-106 Stare Czarnowo. Wartość przedmiotu umowy: 14 251 251,61 zł brutto.

7. **Budowa ulicy Morenowej w Mierzynie** – w 2024 r. realizowano budowę ulicy Morenowej w Mierzynie, wraz z przebudową skrzyżowań z ulicą Łukasińskiego (na terenie Gminy Miasto Szczecin). Zakres budowy ulicy obejmuje odcinek drogi o łącznej długości 758,68 m, która obejmuje budowę jezdni z kostki betonowej o szerokości 5,0 m, przebudowę kolidujących z inwestycją odcinków sieci elektroenergetycznej oraz przebudowa oświetlenia z solarnego na elektroenergetyczne. Termin wykonania 04.2025 r.
8. **Budowa dróg gminnych w miejscowości Bezrzecze** - realizowana inwestycja obejmuje budowę dróg gminnych w miejscowości Bezrzecze wraz z układem pieszo-jezdnym, zjazdami indywidualnymi do każdej z działek i miejscami postojowymi, sieci kanalizacji deszczowej, sieci elektroenergetycznej oświetlenia drogowego, kanału technologicznego na drogach: ul. Miętowa, ul. Berberysowa, ul. Kminkowa, ul. Bukszpanowa. Wykonawcą robót jest firma Usługi Transportowo – Budowlane Bernard Baranowski Glinna 4A, 74-106 Stare Czarnowo. Koszt wykonania robót: 14 559 398,85 zł brutto. Termin zakończenia I etapu robót - 17.01.2026 r.



Na powyższe zadanie uzyskane zostało dofinansowanie Rządowego Funduszu Rozwoju Dróg (RFRD) w kwocie 6 800 341,41 zł oraz ze środków Rządowego Funduszu Polski Ład – Program Inwestycji Strategicznych w kwocie 7 998 900 zł w ramach zadania inwestycyjnego Gminy Dobra pn. „Budowa dróg w Bezzreczu (osiedle za Stokrotką).

9. **Budowa ul. Mierzyńskiej i Wędrawnej (od skrzyżowania z ul. Okulickiego do ul. Kolorowej) w Mierzynie** - roboty budowlane są w trakcie realizacji. Planowany termin zakończenia zadania: czerwiec 2025 r. Wartość robót: 929 000,00 zł brutto.
10. **Budowa ul. Komercyjnej w Mierzynie wraz z infrastrukturą towarzyszącą i odcinkiem ul. Zgodnej w obrębie skrzyżowania** - przedmiotem inwestycji jest budowa ul. Komercyjnej w Mierzynie wraz z infrastrukturą towarzyszącą i odcinkiem ul. Zgodnej w obrębie skrzyżowania. Inwestycja jest w trakcie przygotowania procedury przetargowej. Orientacyjny koszt robót wyniesie 9,5 mln zł brutto.
11. **Budowa drogi do przedszkola w Bezzreczu** - w trakcie procedury uzyskania pozwolenia wodno-prawnego.
12. **Budowa nowego połączenia drogowego miejscowości Bezzrecze i Wołczkowo z miastem Szczecin** – trwają uzgodnienia z Urzędem Miasta Szczecin, dotyczące dalszego sposobu postępowania przy uzyskaniu decyzji ZRID. Inwestycja realizowana jest w oparciu o Porozumienie z dnia 23 lipca 2020 r. o Partnerstwie i Współdziałaniu w sprawie realizacji nowego połączenia drogowego w miejscowości Bezzrecze i Wołczkowo z Miastem Szczecin.

9. INWESTYCJE REALIZOWANE W ZAKRESIE WODOCIĄGÓW I KANALIZACJI

Kanalizacja deszczowa

1. **Budowa kanalizacji deszczowej (Puccini, Pierot)** - w ramach zadania trwa budowa zbiornika retencyjnego oraz odcinka kanalizacji deszczowej wraz z drogą dojazdową do zbiornika w miejscowości Mierzyn oraz Skarbimierzyce. Inwestycja obejmuje zakres od istniejącego wylotu zbiornika W2 do zakresu w drodze krajowej nr 10. Termin zakończenia robót określono na 22.07.2025 r. Na realizację inwestycji pozyskano dofinansowanie z Rządowego Funduszu Polski Ład.



2. W trakcie procedury przetargowej jest zadanie pn. **"Budowa odprowadzenia wód deszczowych w ul. Migdałowej w Dobrej"** , którego szacowana wartość wynosi 5 362 621,29 zł brutto.

Kanalizacja sanitarna

1. **Modernizacja kanalizacji sanitarnej wraz z modernizacją pompowni Dobra ul. Graniczna/Sasankowa** – w 2024 r. w ramach zadania przebudowano ponad 200 m kanalizacji sanitarnej jak i wybudowano ponad 60 m nowej kanalizacji sanitarnej. Wartość inwestycji wraz z modernizacją pompowni łącznie z projektami i innymi kosztami przekroczyła ponad 680 tys. zł.
2. **Przekierowanie ścieków (budowa nowego rurociągu tłoczego Dn160) z PS 47 Buk do węzła połączeniowego w Dobrej** - Gmina odpowiadając na potrzeby nowej zabudowy w miejscowości Buk umożliwiła rozbudowę sieci kanalizacji sanitarnej. łącznie wybudowano ponad 400 m sieci kanalizacji sanitarnej. Zostały również zrealizowane sieci przesyłowe, w tym między innymi wybudowano odcinek kanalizacji sanitarnej tłocznej Buk-Dobra. Całkowity koszt zadania łącznie z kosztami projektowymi i innymi niezbędnymi nakładami w celu zrealizowania inwestycji wyniósł 1 843 849,55 zł.
3. **Modernizacja systemu napowietrzania reaktora biologicznego 2 – wymiana dyfuzorów i rur opadowych na większe w Gminie Dobra** - wykonano niezbędne prace na oczyszczalni w Redlicy polegające na wymianie dyfuzorów w biobloku nr 3. Całkowita wartość inwestycji opiewa na kwotę 649 347 zł brutto. Dodatkowo zlecono prace polegające na montażu modułów dotyczących systemu napowietrzania.
4. **Modernizacja przepompowni ścieków:** Gmina w swoim budżecie zabezpiecza środki na wymianę urządzeń w tym pomp lub szaf sterowniczych w pompowniach ścieków na terenie gminy Dobra. Z zabezpieczonych w budżecie na rok 2024 środków zmodernizowano następujące przepompownie ścieków tj. PS 76, PS 17, PS5, PS 32, PS 89, PS 43.

5. **Budowa sieci kanalizacji sanitarnej w zlewni przepompowni ścieków PS Kolorowa wraz z rurociągiem tłocznym w ul. Kolorowej i Wędrownej w Mierzynie** do realizacji na terenie działek nr ewid. 336 (ul. Kolorowa) i 339 (ul. Wędrowna) położonych w Mierzynie, obręb Mierzyn 3, gm. Dobra. W zakres inwestycji wchodzi budowa rurociągu tłocznego z zakresie średnic 110-125 mm, budowa kanału sanitarnego o średnicy 0,20 m, budowa przyłącza kanalizacji sanitarnej o średnicy 75 mm na działce 268/21.

Sieci wodociągowe

1. Przebudowa stacji uzdatniania wody w miejscowości

Bezrzecze - w 2024 r. została zakończona priorytetowa inwestycja dla Gminy Dobra w zakresie stacji uzdatniania wody tj. przebudowa stacji uzdatniania wody w miejscowości Bezrzecze. W ramach inwestycji wykonano m.in. rozbudowę budynku SUW, zainstalowano filtry ciśnieniowe I stopnia oraz filtry ciśnieniowe II stopnia w budynku stacji, dokonano montażu oraz doprowadzenia instalacji do dwóch nowych zbiorników wody pitnej (każdy o pojemności 200 m³), wybudowano nowy zbiornik żelbetowy, tj. komorę kolektorów na rurociągach wody pitnej. Rozbudowa zapewniła możliwości zwiększenia podaży wody dla odbiorców, którzy mogą być zaopatrywani z tego ujęcia. łączna wartość realizacji zadania inwestycyjnego: „Przebudowa stacji uzdatniania wody w miejscowości Bezrzecze gm. Dobra” wyniosła 10 441 890,42 zł brutto.



- 2. Budowa zbiornika wodociągowego nr 2 V 600 m³ wraz z wymianą rurociągu wód popłucznych 0200 z osadnikiem w Skarbimierzycach** - ujęcie wody w Skarbimierzycach zapatruje w wodę miejscowości Mierzyn i Skarbimierzyce. Ze względu na kluczowe i strategiczne znaczenie tego ujęcia wody, w dniu 13.12.2024 r. została podpisana umowa z wykonawcą na budowę zbiornika wodociągowego V 600 m³ na stacji uzdatniania wody w Skarbimierzycach. Planowany termin zakończenia robót to 13.08.2025 r. Wartość robót to 2 336 763,63 zł brutto.



- 3. Przebudowa stacji uzdatniania wody - SUW "Róży Wiatrów" wraz z budową drogi dojazdowej na dz. nr 360/30 w Dobrej oraz budowa sieci wodociągowej na terenie działek nr ewid. 211/2 (ul. Róży Wiatrów), 382/1, 862/6, 210/1 (ul. Szczecińska) położonych w Dobrej** - Inwestycja polega na przebudowie Stacji Uzdatniania Wody w celu zwiększenia wydajności pracy oraz odcinek nowego rurociągu doprowadzającego wodę do głównej sieci w ul. Szczecińskiej. Łączna wartość prac wynosi: 1.374.582,81 zł. Ze względu na konieczność dodatkowej synchronizacji systemów sterujących termin wykonania prac uległ zmianie i został ustalony na 30.04.2025 r.

Gmina sukcesywnie, w miarę możliwości finansowych, czyni działania mające na celu wymianę „starej” infrastruktury.

- 4. „Redlica (stara część) wymiana sieci wodociągowej”** – zadanie obejmowało budowę nowej nitki sieci wodociągowej wzdłuż drogi gminnej w miejscowości Redlica wraz z przepięciem z azbestowej rury wodnej do rury polietylenowej, w celu uregulowania gospodarki wodnej w tym rejonie gminy. W ramach inwestycji wybudowano między innymi ponad 300 m sieci wodociągowej 160 i ponad 87 m sieci fi 110. Całkowity koszt zadania to 480 722,13 zł.

- 5. Grzeczka, wymiana starej stalowej sieci wodociągowej zasilającej budynki od nr 2 do nr 11.** Przedmiotem inwestycji jest budowa sieci wodociągowej Ø110mm oraz przebudowa istniejących przyłączy wodociągowych z włączeniem do wodociągu Ø225mm w miejscowości Grzeczka. Roboty budowlane są w trakcie realizacji. Z uwagi na wydłużone postępowanie administracyjne z Krajowym Ośrodkiem Wsparcia Rolnictwa planowany termin zakończenia robót wydłużono do maja 2025 r. Wartość robót: 225 840,00 zł brutto.

Niezależnie od powyższego, w 2024 roku odpowiadając na potrzeby przyszłych mieszkańców i nowo powstającej zabudowy, dokonano rozbudowy sieci wodociągowej między innymi w Mierzynie przy ul. Alicji, Dołujach przy ulicy Jaguara, Daniela, Żubrzej, Buku, Wąwelnicy, Dobrej i Wołczkowie.



6. Budowa odcinka sieci wodociągowej położonej w miejscowości Wołczkowo, gm. Dobra, przy ul. Działkowej na terenie dz. nr 373 W ramach partycypacji Gmina Dobra wydłużyła sieć wodociągową na ul. Działkowej w Wołczkowie. W zakres całej inwestycji wchodzi budowa odcinka sieci wodociągowej z rury PVC $\varnothing 110$ [mm] o łącznej długości $L=73,17$ [m] oraz węzła hydrantowego o łącznej długości $L=1,83$ [m].

Ponadto, w 2024 r. zakończono budowę sieci wodociągowych:

- w Dołujach, ul. Żubrza (dz.219/18 i 181);
- w Buku dz. 8/1-8/64;
- w Dołujach, ul. Daniela dz. 111/1, 111/3 i 167/3;
- w Buku dz. 24 i 62/1;

TABELARYCZNY WYKAZ INWESTYCJI, KTÓRE REALIZOWANE BĘDĄ W 2025 R. (KONTYNUOWANE ORAZ NOWE) – INWESTYCJE DROGOWE, WODOCIĄGI, KANALIZACJA

Rodzaj	Kwota [zł]	Opis	Termin zakończenia
WODOCIĄGI I KANALIZACJA	w budżecie na lata 2025-26 30 0000,00	Budowa sieci wodociągowej w miejscowości Stolec (likwidacja azbestu-cementu).	2026 r.
	215 840,00	Grzecznicza, wymiana starej stalowej sieci wodociągowej zasilającej budynki od nr 2 do nr 11	9.01.2025 r.
	w budżecie na rok 2025: 500 000,00	Modernizacja SUW Grzecznicza, wykonano ekspertyzę wody	2025 r.
	2 336 763,63	Skarbimierzycze, budowa zbiornika wodociągowego nr2 V600m3 wraz z wymianą rurociągu wód popłucznych O 200 z osadnikiem; w grudniu 2024 podpisana umowa	13.08.2025 r.
	415 434,96	Wymiana sieci wodociągowej Dołuje ul. Jesienny Sad z AC fi 80 na PVC fi160	5.07.2025 r.
	w budżecie na lata 2025-2027 950 000,00	Budowa nowej głównej pompowni ścieków dla potrzeb odciążenia pompowni PŚ 62 oraz PŚ 79 w Mierzynie w rejonie ul. Alicji z przerzutem do Redlicy	2025-2027



	5 573 349,41	Budowa kanalizacji deszczowej („Puccini" "Pierot")	22.07.2025 r.
	669 540,00	Budowa sieci kanalizacji sanitarnej w zlewni przepompowni ścieków PS Kolorowa wraz z rurociągiem tłocznym w ul. Kolorowej i Wędrownej w Mierzynie	6.04.2025 r.
DROGI GMINNE	2 976 471,00	Przebudowa drogi ul. Zeusa w Mierzynie wraz z budową chodnika	16.04.2025 r.
	14 251 251,61	Wołczkowo budowa ul. Malinowej wraz z infrastrukturą, dofinansowanie z RFRD 4809868,00	2025 r.
	8 966 700,00	Budowa ulicy Morenowej w Mierzynie. Rozpoczęcie w 2023 zakończenie 25.04.2025 r.	2025 r.
	14 559 398,85	Budowa dróg w Bezzreczu, środki z RFRD 6800341,41; Polski Ład 7998900,00	17.01.2026 r.
	929 000,00	Budowa ul. Mierzyńskiej i Wędrownej (od skrzyżowania z ul. Okulickiego do ul. Kolorowej) w Mierzynie	17.06.2025 r.
	2 812 461,00	Wołczkowo budowa ul. Piaskowej wraz z infrastrukturą oraz przebudową istniejącego rowu melioracyjnego. Zgłoszono zakończenie 25.12.2024 r. Wskazano wady i usterki oraz roboty niewykonane. 25.02.2025 otrzymano decyzję na użytkowanie w części drogowej.	25.02.2025 r.

INWESTYCJE PLANOWANE/ W PRZYGOTOWANIU – DROGI, WODOCIĄGI, KANALIZACJA

RODZAJ	OPIS
DROGI GMINNE, CHODNIKI	Budowa nowego połączenia drogowego Bezzrecze i Wołczkowo-Szczecin – w trakcie uzgodnień
	Budowa ul. Komercyjnej w Mierzynie wraz z infrastrukturą towarzyszącą i odcinkiem ul. Zgodnej w obrębie skrzyżowania-w trakcie procedury przetargowej; na realizację inwestycji pozyskano dofinansowanie z RFRD w kwocie: 4 443 790,14 zł
	Budowa drogi do przedszkola w Bezzreczu, w trakcie uzyskania pozwolenia wodno-prawnego.
	Budowa drogi ul. Wiosenna w Skarbimierzycach wraz z infrastrukturą - inicjatywa lokalna. W trakcie przygotowania dokumentacji do przetargu na lata 2025-2026. Zgłoszenie robót - brak sprzeciwu z dnia 15.04.2024 r.
	Budowa drogi wraz z chodnikiem ul. Parkowa w Bezzreczu.
	Budowa dróg w Dobrej - od ul. Lazurowej. W związku z istniejącą przepompownią na terenie prywatnym istnieje konieczność przeprojektowania branży sanitarnej w posiadanej dokumentacji projektowej.



	Budowa chodnika oraz parkingu w Skarbimierzycach, ul. Klubowa. 12.02.2025 r. złożono dokumentację na zezwolenie na realizację inwestycji drogowej
SIEĆ WODOCIĄGOWA	Bezrzecze, budowa sieci wodociągowej ul. Drozdowa- Projekt na budowę w opracowaniu
	Budowa sieci wodociągowej w miejscowości Stolec (likwidacja azbestu-cementu) - przetarg
	Budowa sieci wodociągowej w Dobrej, ul. Osiedlowa - W przygotowaniu postępowanie przetargowe
	Budowa sieci wodociągowej w ulicy Agawy obręb Wołczkowo- zadanie w trakcie postępowania przetargowego
	Rozbudowa sieci wodociągowej dz.206,112,135,121/3 obręb Wąwelnica- w trakcie przetargu
	Połączenie wodociągowe Bezrzecza z siecią w Malinowej, Wystąpienie do WOZ o zakres inwestycji 03.02.2025 r. Następnie zapytanie ofertowe do 21.03.2025r.
KANALIZACJA DESZCZOWA	Budowa odprowadzenia wód deszczowych w ul. Migdałowej w Dobrej- w trakcie procedury przetargowej
	Odwodnienie ul. Bociana w Dołujach (planowany termin zakończenia inwestycji: 08.2025 r.)
	Projekt i wykonanie, przerzut ścieków z pompowni 56 ul. Słoneczna Wołczkowo bezpośrednio do zlewni Redlica.



6. SPRAWY SPOŁECZNE

6.1. OŚWIATA I WYCHOWANIE

6.1.1. ORGANIZACJA SIECI SZKÓŁ W GMINIE

Zakładanie i prowadzenie publicznych przedszkoli i szkół podstawowych, zgodnie z ustawą Prawo oświatowe, należy do zadań gminy. Obowiązek ten realizowany jest poprzez sieć utworzonych i utrzymywanych publicznych szkół, które swym zasięgiem obejmują wszystkie miejscowości w następujących obwodach szkolnych:

- 1) Publiczna Szkoła Podstawowa w Bezzreczu, której obwód obejmuje miejscowości: Bezzrecze i Wołczkowo;
- 2) Publiczna Szkoła Podstawowa im. K.I. Gałczyńskiego w Dobrej, której obwód obejmuje miejscowości: Dobra, Grzeczynica, Płochocin i Sławoszewo;
- 3) Publiczna Szkoła Podstawowa im. Przyjaciół Dzieci w Mierzynie, której obwód obejmuje miejscowość Mierzyn;
- 4) Publiczna Szkoła Podstawowa w Rzędzinach, której obwód obejmuje miejscowości: Buk, Łęgi, Rzędziny i Stolec;
- 5) Publiczna Szkoła Podstawowa w Dołujach, której obwód obejmuje miejscowości: Dołuje, Kościno, Lubieszyn, Redlica, Skarbimierzycze i Wąwelnica;

oraz publicznych punktów przedszkolnych w szkołach podstawowych i publicznych przedszkoli:

- 1) Punkt przedszkolny w Publicznej Szkole Podstawowej w Bezzreczu, którego obwód obejmuje granice Gminy Dobra;
- 2) Punkt przedszkolny w Publicznej Szkole Podstawowej w Dołujach, z siedzibą w Dołujach, którego obwód obejmuje granice Gminy Dobra;
- 3) Przedszkole Publiczne Nr 1 w Mierzynie w Zespole Przedszkoli w Mierzynie, którego obwód obejmuje granice Gminy Dobra;
- 4) Przedszkole Publiczne Nr 2 w Mierzynie w Zespole Przedszkoli w Mierzynie, którego obwód obejmuje granice Gminy Dobra.

W roku 2024, w stosunku do przedniego roku, sieć szkół podstawowych i przedszkoli prowadzonych przez Gminę Dobra nie uległa zmianie.



Stan sieci publicznych szkół podstawowych i publicznych placówek przedszkolnych w latach 2018-2024 przedstawia tabela Nr 1.

Rok	2018	2019	2020	2021	2022	2023	2024
Liczba publicznych szkół podstawowych	5	5	5	5	5	5	5
Liczba publicznych placówek przedszkolnych	3	3	4	4	4	4	4
Razem	8	8	9	9	9	9	9

Tabela Nr 1. Stan sieci publicznych szkół podstawowych i publicznych placówek przedszkolnych w latach 2018-2024

Stan organizacji szkół podstawowych w roku szkolnym 2024/2025 obrazuje tabela Nr 2.

Lp.	Nazwa szkoły	Liczba oddziałów	Liczba uczniów ogółem	w tym:								
				O ¹	I	II	III	IV	V	VI	VII	VIII
1.	PSP Bezrzecze	34	707	87	71	67	82	98	85	78	85	54
2.	PSP Dobra	28	674	127	91	92	68	79	66	55	45	51
3.	PSP Dołuje	18	296	62	44	35	27	33	27	34	19	15
4.	PSP Mierzyn	41	959	0	127	128	117	142	113	131	117	84
5.	PSP Rzędziny	11	108	38	11	14	6	7	7	9	5	11
Razem		132	2744	314	344	336	300	359	298	307	271	215
Razem w roku szkolnym 2023/2024		124	2599	349	337	292	349	296	296	267	228	185

¹ liczba dzieci uczęszczających do oddziałów przedszkolnych w szkołach podstawowych w wieku od 3 do 6 lat

* Tabela Nr 2. Stan sieci publicznych szkół w roku szkolnym 2024/2025 (wg stanu na dzień 30.09.2024 r.)

Stan sieci publicznych punktów przedszkolnych i publicznych przedszkoli w roku szkolnym 2024/2025 przedstawia tabela Nr 3.

Lp.	Nazwa punktu przedszkolnego/przedszkola	Liczba oddziałów	Liczba dzieci
1.	Punkt przedszkolny w Publicznej Szkole Podstawowej w Bezrzeczu	1	25
2.	Punkt przedszkolny w Publicznej Szkole Podstawowej w Dołujach	1	25
3.	Przedszkole Publiczne Nr 1 w Mierzynie w Zespole Przedszkoli w Mierzynie	9	225
4.	Przedszkole Publiczne Nr 2 w Mierzynie w Zespole Przedszkoli w Mierzynie	4	91
RAZEM		15	366

Tabela Nr 3. Stan sieci publicznych punktów przedszkolnych i przedszkoli w roku szkolnym 2024/2025 (wg stanu na dzień 30.09.2024 r.)



Sieć publicznych placówek przedszkolnych (przedszkola, punkty przedszkole i oddziały przedszkolne w szkołach podstawowych) zapewniła wszystkim dzieciom sześciolatniom zamieszkałym na terenie gminy Dobra realizację rocznego obowiązkowego przygotowania przedszkolnego.

Dodatkowo, na terenie gminy Dobra funkcjonują również przedszkola niepubliczne oraz niepubliczne punkty przedszkolne prowadzone przez osoby fizyczne.

Wykaz niepublicznych przedszkoli i punktów przedszkolnych w roku szkolnym 2024/2025 przedstawia tabela Nr 4.

	Lp.	NAZWA PUNKTU PRZEDSZKOLNEGO /PRZEDSZKOLA	LICZBA DZIECI OGÓŁEM
PRZEDSZKOLE	1.	Niepubliczne przedszkole „Mierzynkowo” w Mierzynie	33
	2.	Przedszkole niepubliczne „Bąbelek” w Dobrej	37
	3.	Przedszkole niepubliczne „Kraina Uśmiechu” w Bezzeczu	30
	4.	Akademia Malucha „Jagódka” Niepubliczne Przedszkole w Bezzeczu	32
	5.	Przedszkole Niepubliczne „Malinowa Edukacja” w Wołczkowie	26
	6.	Niepubliczne Przedszkole Montessori w Mierzynie	23
	7.	Niepubliczne Przedszkole Słoneczny Sad	33
	8.	Niepubliczne przedszkole Strefa Kreatywnego Rozwoju Małego Człowieka „Nasza bajka”	57
	9.	Przedszkole Niepubliczne „Ogród Edukacyjny”	35
	10.	Niepubliczne Przedszkole „Poliglotek”	17
	Razem niepubliczne przedszkola		323
PUNKT PRZEDSZKOLNY	11.	Niepubliczny punkt przedszkolny Akademii Twórczej Edukacji „Pszczółka” w Mierzynie	25
	12.	Niepubliczny punkt przedszkolny Akademia Wszechstronnego Rozwoju Rekin w Krawacie w Mierzynie	24
	13.	Niepubliczny Punkt Przedszkolny Poranna Chmurka w Mierzynie	23
	14.	Niepubliczny Punkt Przedszkolny „Podleśna Akademia Języka”	16
	Razem niepubliczne punkty przedszkolne		88
	OGÓŁEM		411

Tabela Nr 4. Wykaz niepublicznych przedszkoli i punktów przedszkolnych w roku szkolnym 2024/2025 (wg stanu na dzień 30.09.2024 r.)

Liczba dzieci w niepublicznych przedszkolach w roku szkolnym 2024/2025 zmniejszyła się o 19 dzieci w stosunku do roku szkolnego 2023/2024, natomiast w niepublicznych punktach przedszkolnych utrzymała się na tym samym poziomie.



6.1.2. STAN REALIZACJI ZADAŃ OŚWIATOWYCH GMINY NA RZECZ UCZNIÓW I SZKÓŁ

W roku szkolnym 2023/2024 realizowano szereg zadań wynikających z ustawowych obowiązków gminy na rzecz uczniów i szkół. Najważniejszym zrealizowanym zadaniem gminy było zabezpieczenie na odpowiednim poziomie szkołom i zespołowi przedszkoli prowadzonych przez gminę, środków finansowych na prowadzenie działalności, w tym na wynagrodzenia pracowników i eksploatację budynków komunalnych.

Dotacje dla placówek niepublicznych

Gmina realizowała również zadania w zakresie udzielania dotacji niepublicznym przedszkolom i punktom przedszkolnym, które otrzymują z budżetu gminy dotację stanowiącą odpowiednio 75% i 40% wydatków bieżących przypadających na jedno dziecko w przedszkolu publicznym.

W roku 2024 Gmina Dobra udzieliła dotacji dla niepublicznych przedszkoli i punktów przedszkolnych funkcjonujących na terenie gminy Dobra, jak również dla niepublicznych przedszkoli i punktów przedszkolnych oraz publicznych przedszkoli i punktów przedszkolnych, funkcjonujących na terenie innych gmin, w których obowiązek wychowania przedszkolnego realizują mieszkańcy gminy Dobra na łączną kwotę 10 952 762,65 zł (w roku szkolnym 2023/2024 udzielono dotacji w kwocie 7 979 597,82 zł).

Pozaszkolne punkty katechetyczne/ zatrudnienie katechetów

Ponadto, na podstawie zawartego porozumienia z Gminą Miasto Szczecin w sprawie zasad prowadzenia pozaszkolnych punktów katechetycznych oraz udziału w kosztach ich funkcjonowania w 2024 roku zrefundowano koszty z tytułu zatrudnienia nauczyciela religii, katechety przedszkolnego lub szkolnego w pozaszkolnym punkcie katechetycznym, do którego uczęszczali uczniowie szkół prowadzonych przez Gminę Dobra na łączną kwotę 7 245,92 zł.

Dowóz uczniów niepełnosprawnych

Realizując obowiązki wynikające z ustawy Prawo oświatowe, dowożono oraz refundowano rodzicom wydatki związane z dowożeniem do szkół uczniów niepełnosprawnych oraz uczniów zamieszkałych w znacznym oddaleniu od szkół na terenie gminy Dobra. Tabela Nr 5 przedstawia stan realizacji tego obowiązku.



LICZBA UCZNIÓW NIEPEŁNOSPRAWNYCH DOWOŻONYCH DO SZKÓŁ I OŚRODKÓW		
Uczniowie dowożeni	w tym:	
	01.01.2024 r. – 31.08.2024 r.	01.09.2024 r. – 31.12.2024 r.
Niepełnosprawni	43	44

Tabela Nr 5. Liczba dowożonych uczniów niepełnosprawnych do szkół i ośrodków

Liczbę dowożonych uczniów niepełnosprawnych do szkół i ośrodków w latach 2018-2024 przedstawia tabela Nr 6.

LICZBA UCZNIÓW NIEPEŁNOSPRAWNYCH DOWOŻONYCH DO SZKÓŁ I OŚRODKÓW W LATACH 2018-2024							
Rok	2018	2019	2020	2021	2022	2023	2024
Liczba uczniów	17	34	37	33	38	41	44

Tabela Nr 6. Liczba dowożonych uczniów niepełnosprawnych do szkół i ośrodków w latach 2018-2024 (wg stanu na 31 grudnia danego roku)

W roku 2024, w porównaniu do roku 2023 nastąpił wzrost liczby dowożonych uczniów niepełnosprawnych do szkół i ośrodków.

W 2024 roku uczniowie uczęszczający do szkół podstawowych na terenie gminy Dobra korzystali z lokalnego transportu zbiorowego świadczonego przez Zarząd Dróg i Transportu Miejskiego w Szczecinie na podstawie karty SKA lub SKR.

Uczniowie niepełnosprawni (22 osoby) dowożeni byli w okresie od 01.01.2024 r. do 21.06.2024 r. przez przewoźnika - Firmę Handlowo-Ustługową Robert Borucki, z siedzibą w Dobrej, wyłonionego w przetargu nieograniczonym. Natomiast, w okresie od 01.09.2024 r. do 31.12.2024 r. uczniowie byli dowożeni przez przewoźnika – Biuro Podróży Interglobus Tour Sp. j. Tomasz Błoch, z siedzibą w Goleniowie.

Ponadto, dowóz uczniów niepełnosprawnych świadczony był także przez 22 rodziców na podstawie zawartych umów na zapewnienie dowozu i opieki w czasie dowozu ucznia. Uczniowie niepełnosprawni dowożeni byli do placówek w Policach, Tanowie i Szczecinie.



Stypendia i zasiłki szkolne

Zgodnie z dyspozycją art. 90b i 90m ustawy o systemie oświaty (Dz. U. z 2024 r. poz. 750 z późn. zm.) wspomagano uczniów w formie stypendiów szkolnych i zasiłków szkolnych. Z tej formy wsparcia korzystali uczniowie szkół podstawowych, ale także szkół ponadgimnazjalnych zamieszkali na terenie gminy Dobra. Kryterium dochodowe uprawniające do uzyskania pomocy wynosiło 600,00 zł na członka rodziny. Stypendia szkolne przyznawane były w kwotach 100,00 zł lub 106,00 zł miesięcznie. Na realizację powyższego zadania gmina otrzymała dotację celową z budżetu państwa w okresie I-VIII 2024 r. w wysokości 12 127,00 zł, a w okresie od IX-XII 2024 r. w wysokości 13 592,00 zł.

Gmina Dobra otrzymała również środki z Funduszu Pomocy na realizację ww. zadania dla uczniów będących obywatelami Ukrainy w wysokości 5 616,00 zł. Jednakże, w roku 2024 nie wpłynął żaden wniosek o wypłatę stypendium szkolnego i zasiłku szkolnego dla uczniów będących obywatelami Ukrainy.

Liczbę przyznanych stypendiów szkolnych i zasiłków szkolnych w roku szkolnym 2023/2024, z wyszczególnieniem typów szkół, w których uczniowie pobierali naukę przedstawia tabela Nr 7.

STYPENDIA SZKOLNE W ROKU SZKOLNYM 2023/2024 W OKRESIE OD 01.01.2024 R. DO 31.08.2024 R.				
Lp.	Wyszczególnienie		Stypendia szkolne	Zasiłki szkolne
1.	Liczba wniosków		18	1
2.	Liczba wniosków pozytywnie rozpatrzonych (ogółem)		18	1
	w tym odnoszących się do uczniów:	szkół podstawowych	11	1
		szkół ponadpodstawowych	7	0
3.	Nakłady finansowe (w zł) ogółem, w tym:		7 952,09	620,00
	dotacja celowa z budżetu państwa		6 361,67	496,00
	wkład własny gminy		1 590,42	124,00

Tabela Nr 7. Stypendia szkolne w roku szkolnym 2023/2024 w okresie od 01.01.2024 r. do 31.08.2024 r.

Tabela Nr 8 przedstawia liczbę przyznanych stypendiów szkolnych i zasiłków szkolnych w roku szkolnym 2024/2025, z wyszczególnieniem typów szkół, w których uczniowie pobierali naukę.



STYPENDIA SZKOLNE W ROKU SZKOLNYM 2024/2025 W OKRESIE OD 01.09.2024 R. DO 31.12.2024 R.				
Lp.	Wyszczególnienie		Stypendia szkolne	Zasiłki szkolne
1.	Liczba wniosków		19	3
2.	Liczba wniosków pozytywnie rozpatrzonych (ogółem)		14	2
	w tym odnoszących się do uczniów:	szkół podstawowych	10	2
		szkół ponadpodstawowych	4	0
3.	Nakłady finansowe (w zł) ogółem, w tym:		5 597,62	1 240,00
	dotacja celowa z budżetu państwa		4 478,10	789,95
	wkład własny gminy		1 119,52	450,05

Tabela Nr 8. Stypendia szkolne w roku szkolnym 2024/2025 w okresie od 01.09.2024 r. do 31.12.2024 r.

Liczbę przyznanych stypendiów szkolnych i zasiłków szkolnych w latach 2018-2024 przedstawia tabela Nr 9.

LICZBA PRYZNANYCH STYPENDIÓW SZKOLNYCH I ZASIŁKÓW SZKOLNYCH W LATACH 2018-2024							
Rok	2018	2019	2020	2021	2022	2023	2024
Liczba przyznanych stypendiów szkolnych	50	53	17	20	28	16	18
Liczba przyznanych zasiłków szkolnych	2	0	1	2	2	3	1

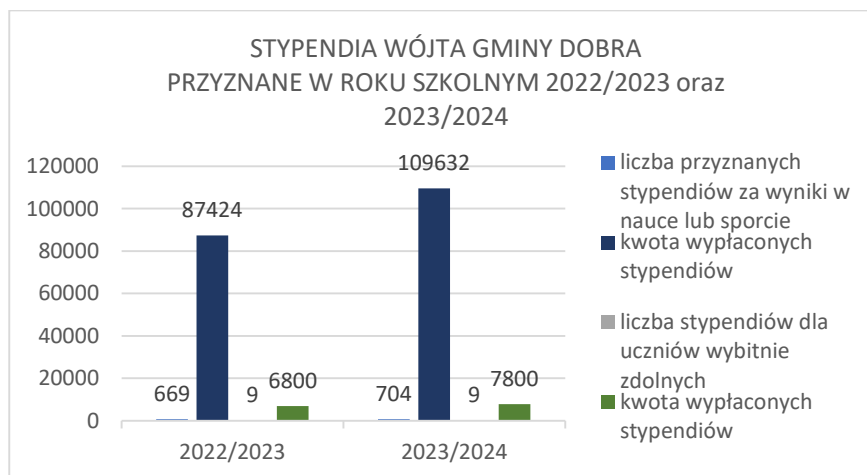
Tabela 9. Liczba przyznanych stypendiów szkolnych i zasiłków szkolnych w latach 2018-2024 (wg stanu na 31 sierpnia danego roku)

Przytoczone dane wskazują, iż na przestrzeni ostatnich trzech lat nastąpił spadek liczby przyznanych stypendiów szkolnych dla uczniów.

Stypendia za wyniki w nauce lub sporcie

Zgodnie z art. 90g ustawy z dnia 7 września 1991 r. o systemie oświaty w roku szkolnym 2023/2024 w szkołach podstawowych prowadzonych przez gminę wypłacono 704 uczniom stypendia za bardzo dobre wyniki w nauce lub sporcie na łączną kwotę 109 632,00 zł. Środki na ten cel pochodziły z budżetu gminy.

Na podstawie Uchwały Nr XLIII/557/2023 Rady Gminy Dobra z dnia 25 maja 2023 r. w sprawie określenia zasad przyznawania stypendium Wójta Gminy Dobra za wybitne osiągnięcia w nauce dla uczniów szczególnie zdolnych, 9 uczniom wypłacono stypendia za wybitne osiągnięcia w nauce w roku szkolnym 2023/2024 na łączną kwotę 7 800,00 zł. Środki na ten cel pochodziły z budżetu gminy.



Dotacje celowe/ fundusze zewnętrzne

Dotacje celowe z budżetu państwa przyznane Gminie Dobra na dofinansowanie zadań w zakresie:

- wychowania przedszkolnego w wysokości 3 239 898,49 zł. Dotacja celowa została wykorzystana na dofinansowanie wydatków związanych z wypłatą wynagrodzeń osobowych nauczycieli, prowadzących zajęcia w oddziałach przedszkolnych w szkołach podstawowych i przedszkolach;
- wyposażenia szkół w podręczniki, materiały edukacyjne lub materiały ćwiczeniowe w wysokości 323 318,83 zł, w tym na obsługę zadania w wysokości 3 236,41 zł. Dotacja celowa w 100 % pokryła poniesione wydatki;
- dofinansowanie dwóch wycieczek szkolnych w ramach przedsięwzięcia Ministra Edukacji pn. „Podróże z klasą”. Dotację wysokości 33 762,49 zł otrzymała Publiczna Szkoła Podstawowa w Dołujach;
- realizację zadań w ramach Priorytetu 3 „Narodowego Programu Rozwoju Czytelnictwa 2.0. na lata 2022-2025” z przeznaczenie na zakup nowości wydawniczych do placówek wychowania przedszkolnego oraz zakup nowości wydawniczych i elementów wyposażenia do bibliotek szkolnych i pedagogicznych. Dotację celową w wysokości 24 000,00 zł otrzymały: Publiczna Szkoła Podstawowa w Bezzreczu oraz Publiczna Szkoła Podstawowa w Dołujach;
- dofinansowanie zakupu sprzętu lub pomocy dydaktycznych oraz narzędzi do terapii dla uczniów z niepełnosprawnościami, niezbędnych do realizacji programów nauczania z wykorzystaniem technologii informacyjno-komunikacyjnych w ramach Rządowego programu rozwijania szkolnej infrastruktury oraz kompetencji uczniów i nauczycieli



w zakresie technologii informacyjno-komunikacyjnych na lata 2020-2024 „Aktywna tablica” w wysokości 35 000,00 zł (dotacja stanowiła 80% wydatków). Dotację otrzymała Publiczna Szkoła Podstawowa w Rzędzinach. Całkowity koszt zadania wyniósł 43 750,00 zł, w tym wkład własny gminy stanowił kwotę 8 750,00 zł.

Ponadto, w 2024 roku Gmina Dobra otrzymała dodatkową kwotę ze środków rezerwy części oświatowej subwencji ogólnej w wysokości 264 029,00 zł, w związku ze złożonym wnioskiem o dofinansowanie z tytułu wzrostu zadań szkolnych i pozaszkolnych, polegającego na wzroście liczby uczniów przeliczeniowych w odniesieniu do danych przyjętych do naliczenia algorytmem części oświatowej subwencji ogólnej na 2024 r.

Dodatkowo, w 2024 r. Gmina Dobra otrzymała również środki w wysokości 24 294,29 zł z Ministerstwa Sportu i Turystyki w związku z udziałem Publicznej Szkoły Podstawowej im. Przyjaciół Dzieci w Mierzynie w programie „Aktywna Szkoła – sprzęt sportowy dla szkół”. Całkowity koszt zadania wyniósł 30 773,29 zł, w tym wkład własny gminy stanowił kwotę 6 479,00 zł.

Kształcenie młodocianych pracowników

Wykonując obowiązki w zakresie wsparcia pracodawców w szkoleniu młodocianych pracowników zamieszkałych na terenie gminy Dobra, rozpatrywano zgodnie z dyspozycją art. 122 ustawy o Prawo oświatowe, wnioski pracodawców o zwrot kosztów kształcenia młodocianych pracowników, którzy ukończyli przygotowanie zawodowe i zdali egzamin czeladniczy. Tabela Nr 10 obrazuje liczbę złożonych i rozpatrzonych pozytywnie wniosków oraz poniesione z tego tytułu wydatki.

DOFINANSOWANIE KSZTAŁCENIA MŁODOCIANYCH UCZNIÓW						
Liczba złożonych wniosków w 2024 r.	Liczba wniosków rozpatrzonych z 2023 r.	Liczba wniosków, których termin rozpatrzenia został przedłużony do 2024 r.	Liczba decyzji na podstawie, których pracodawcy otrzymali dofinansowanie	Liczba decyzji odmawiających przyznanie dofinansowania	Kwota jaką wypłacono pracodawcom w ramach dofinansowania w 2024 roku	Wysokość otrzymanych środków z Funduszu Pracy w 2024 roku
5	2	1	6	0	29 910,52	29 910,52

Tabela Nr 10. Dofinansowanie kształcenia młodocianych uczniów.

Na realizację powyższego zadania otrzymano środki z Funduszu Pracy, które w 100 % pokryły poniesione wydatki.

Kontrola obowiązku nauki

Ważnym zadaniem realizowanym przez gminę jest kontrola obowiązku nauki. Obowiązkowi nauki podlegają uczniowie w wieku 16-18 lat. Kontrolę obowiązku nauki przedstawia tabela Nr 11.

KONTROLA OBOWIĄZKU NAUKI		
Lp.	Wyszczególnienie	Liczba uczniów
1.	Liczba uczniów zobowiązanych do spełniania obowiązku nauki	1185
2.	Liczba uczniów spełniających obowiązek nauki – ogółem	1172
	<u>w tym:</u>	
	spełniających jeszcze obowiązek szkolny	5
	w szkołach ponadgimnazjalnych za granicą	1131
		36
3.	Liczba młodzieży zameldowanej lecz nie zamieszkałej na terenie gminy, co do której brak informacji o spełnianiu bądź nie spełnianiu obowiązku nauki	13
4.	Liczba młodzieży niespełniającej obowiązku nauki	0
5.	Liczba wszczętych postępowań administracyjnych z wniosków szkół dla przymuszenia do właściwego spełniania obowiązku szkolnego lub obowiązku nauki	0
6.	Liczba postępowań egzekucyjnych w celu przymuszenia rodziców do spełniania obowiązków dla spełniania obowiązku szkolnego lub nauki przez uczniów	0

Tabela Nr 11. Kontrola obowiązku nauki (wg stanu na dzień 30.06.2024 r.)

6.1.3. KADRA I SYSTEM DOSKONALENIA ZAWODOWEGO

W szkołach, dla których organem prowadzącym jest Gmina Dobra, w zależności od liczby oddziałów zatrudnieni są pracownicy pedagogiczni. W tym roku szkolnym pracuje 362 nauczycieli oraz 62 pracowników obsługi i administracji. Stan zatrudnienia w poszczególnych placówkach w roku szkolnym 2024/2025 przedstawia tabela Nr 12.

STAN ZATRUDNIENIA W SZKOŁACH W ROKU SZKOLNYM 2023/2024							
Stanowisko służbowe	PSP Bezrzecze	PSP Dobra	PSP Dołuje	PSP Mierzyn	PSP Rzędziny	ZP Mierzyn	Razem
Dyrektor	1	1	1	1	1	1	6
Wicedyrektor	2	2	1	3	0	1	9
Nauczyciele	79,86 / 90	66,04 / 71	40,31 / 49	90,50 / 93	21,51 / 24	33,22 / 35	331,44/ 362
Pracownicy administracji	2 / 2	2 / 2	1 / 1	2 / 2	1 / 1	1 / 1	9 / 9
Pracownicy obsługi	7,75 / 9	7 / 7	9 / 10	4 / 4	6 / 6	17 / 17	50,75 / 53
Ogółem	92,61/104	78,04/83	52,31/62	100,50/103	29,51/32	53,22/55	406,19/439

Tabela Nr 12. Stan zatrudnienia w szkołach w roku szkolnym 2023/2024 (wg stanu na dzień 30.09.2024 r.)



Stan zatrudnienia nauczycieli wynika z liczby oddziałów i godzin zajęć obowiązkowych i dodatkowych, a pracowników administracji i obsługi ze specyfiki działalności placówek oświatowych.

Dla zapewnienia odpowiedniego poziomu nauczania w roku szkolnym 2023/2024 i 2024/2025 wyodrębniono środki finansowe w budżetach szkół na doskonalenie zawodowe nauczycieli.

Nakłady poniesione na ten cel obrazuje tabela Nr 13.

PLAN NA DOSKONALENIE ZAWODOWE NAUCZYCIELI W LATACH 2023-2024				
Wyszczególnienie	Plan w 2023 r.	Wykonanie w 2023 r.	Plan w 2024 r.	Wykonanie w 2024 r.
PSP Bezrzecze	43 096,00	9 485,13	51 797,00	17 439,00
PSP Dobra	34 441,00	5 893,53	41 541,00	5 349,01
PSP Dołuje	21 544,00	2 860,00	29 948,00	5 084,00
PSP Mierzyn	54 255,00	8 475,00	60 060,00	9 656,75
PSP Rzędziny	11 520,00	4 600,00	13 498,00	5 565,00
ZP Mierzyn	14 727,00	0,00	17 499,00	0,00
Razem	179 583,00	31 313,66	214 343,00	43 093,76

Tabela Nr 13. Plan na doskonalenie zawodowe nauczycieli w latach 2023-2024

Nakłady poniesione na doskonalenia zawodowe nauczycieli w latach 2018-2024 przedstawia

Tabela Nr 14.

NAKŁADY PONIESIONE NA DOSKONALENIA ZAWODOWE NAUCZYCIELI W LATACH 2018-2024							
Wyszczególnienie	ZP Mierzyn	PSP Rzędziny	PSP Mierzyn	PSP Dołuje	PSP Dobra	PSP Bezrzecze	Razem
Plan 2018 r.	0,00	6 343,00	31 497,00	12 331,00	10 917,00	18 064,00	79 152,00
Wykonanie 2018 r.	0,00	5 105,00	7 109,00	4 326,69	1 698,00	7 748,01	25 986,70
Plan 2019 r.	0,00	6 409,00	33 171,00	12 673,00	15 053,00	21 325,00	88 631,00
Wykonanie 2019 r.	0,00	2 501,70	9 294,32	7 118,00	6 064,00	7 884,24	32 862,26
Plan 2020 r.	3 536,00	9 304,00	47 169,00	16 504,00	23 319,00	32 058,00	131 890,00
Wykonanie 2020 r.	0,00	0,00	10 331,00	329,00	1 475,00	5 973,00	18 108,00
Plan 2021 r.	13 796,00	9 624,00	47 530,00	19 021,00	27 649,00	38 104,00	155 724,00
Wykonanie 2021 r.	1 170,00	2 460,00	3 087,00	0,00	4 300,00	10 689,50	21 706,50
Plan 2022 r.	14 369,00	10 290,00	49 280,00	19 591,00	27 957,00	35 768,00	157 255,00
Wykonanie 2022 r.	0,00	3 154,00	12 393,00	0,00	3 720,00	2 992,00	22 259,00
Plan 2023 r.	17 727,00	11 520,00	54 255,00	21 544,00	34 441,00	43 096,00	179 583,00
Wykonanie 2023 r.	0,00	4 600,00	8 475,00	2 860,00	5 893,53	9 485,13	31 313,66
Plan 2024 r.	17 499,00	13 498,00	60 060,00	29 948,00	41 541,00	51 797,00	214 343,00
Wykonanie 2024 r.	0,00	5 565,00	9 656,75	5 084,00	5 349,01	17 439,00	43 093,76

Tabela Nr 14. Nakłady poniesione na doskonalenie zawodowe nauczycieli w latach 2018-2024

Analizując poniesione nakłady na doskonalenie zawodowe nauczycieli w latach 2018-2024 nastąpił wzrost nakładów poniesionych na ten cel. W ramach tych środków dyrektorzy szkół mieli możliwość, zawierania z nauczycielami umów o dofinansowanie kosztów kształcenia, dofinansowano kursy kwalifikacyjne, warsztaty oraz szkolenia.

System doskonalenia i doksztalcenia nauczycieli spowodował, iż większość nauczycieli posiada już kwalifikacje do nauczania co najmniej dwóch przedmiotów. Efektem podejmowanych działań jest bardzo dobra struktura w zakresie poziomu wykształcenia nauczycieli, co obrazuje tabela Nr 15.

Wyszczególnienie	POZIOM WYKSZTAŁCENIA W OSOBACH					Razem
	Wyższe magisterskie z przygotowaniem pedagogicznym	Wyższe magisterskie bez przygotowania pedagogicznego	Wyższe zawodowe z przygotowaniem pedagogicznym	Wyższe zawodowe bez przygotowania pedagogicznego	Pozostałe kwalifikacje	
PSP Bezrzecze	88	1	3	1	0	93
PSP Dobra	72	0	2	0	0	74
PSP Dołuje	51	0	0	0	0	51
PSP Mierzyn	93	0	4	0	0	97
PSP Rzędziny	24	0	1	0	0	25
ZP Mierzyn	35	0	2	0	0	37
Ogółem	363	1	12	1	0	377

Tabela Nr 15. Poziom wykształcenia nauczycieli w 2024 r. (wg stanu na dzień 30.09.2024 r.)

W obecnym stanie prawnym nauczyciele posiadają odpowiedni stopień awansu zawodowego, który związany jest z jego wykształceniem, doświadczeniem i osiągnięciami potwierdzonymi przeprowadzeniem odpowiedniej procedury awansu zawodowego. Stan w zakresie posiadanych stopni awansu zawodowego nauczycieli w roku szkolnym 2024/2024 przedstawia tabela Nr 16.

WYSZCZEGÓLNIENIE	STOPIEŃ AWANSU ZAWODOWEGO NAUCZYCIELI W OSOBACH			
	NAUCZYCIEL POCZĄTKUJĄCY	NAUCZYCIEL MIANOWANY	NAUCZYCIEL DYPLOMOWANY	RAZEM
PSP Bezrzecze	28	27	38	93
PSP Dobra	18	25	31	74
PSP Dołuje	25	5	21	51
PSP Mierzyn	22	31	44	97
PSP Rzędziny	8	6	11	25
ZP Mierzyn	19	12	6	37
Razem	120	106	151	377

Tabela Nr 16. Stopnie awansu zawodowego nauczycieli w roku szkolnym 2024/2025 (wg stanu na dzień 30.09.2024 r.)



Liczbę nauczycieli zatrudnionych w placówkach oświatowych prowadzonych przez Gminę Dobra w latach 2018-2024 przedstawia tabela Nr 17.

NAZWA PLACÓWKI	LICZBA NAUCZYCIELI ZATRUDNIONYCH W PLACÓWKACH OŚWIATOWYCH PROWADZONYCH PRZEZ GMINĘ DOBRA W LATACH 2018-2024						
	2018	2019	2020	2021	2022	2023	2024
PSP Bezrzecze	63	65	72	69	81	83	93
PSP Dobra	46	50	52	54	62	64	74
PSP Dołuże	39	34	37	37	50	47	51
PSP Mierzyn	87	94	85	86	89	91	97
PSP Rzędziny	18	19	20	22	23	23	25
ZP Mierzyn	0	0	28	30	29	36	37
Razem	253	262	294	298	334	344	377

Tabela Nr 17. Liczba nauczycieli zatrudnionych w placówkach oświatowych prowadzonych przez Gminę Dobra w latach 2018-2024

Na przestrzeni ostatnich lat obserwuje się znaczny wzrost liczby zatrudnionych nauczycieli w placówkach oświatowych prowadzonych przez Gminę Dobra. Znaczący wpływ na to miało utworzenie od 01.09.2020 r. Zespołu Przedszkoli w Mierzynie, a także napływ uczniów z Ukrainy.

6.1.4. POZIOM NAUCZANIA

Osiągnięcia uczniów są wynikiem nauczania i uczenia się. W znacznym stopniu zależą od zdolności i aspiracji, ale także od środowiska rodzinnego. Badanie postępów edukacyjnych i osiągnięć uczniów może przybierać różne formy. Najczęściej są to sprawdziany wewnętrzne i zewnętrzne oraz konkursy przedmiotowe.

Miernikiem poziomu nauczania w szkole podstawowej jest egzamin ósmoklasisty, a także ocena edukacyjnej wartości dodanej, czyli wykorzystanie wyników egzaminu do oceny efektów nauczania każdego ucznia, przy uwzględnieniu jego uwarunkowań indywidualnych, takich jak zdolności i osiągnięcia szkolne, uwarunkowań społecznych wynikających z kapitału kulturowego i społecznego, czy wpływu grupy rówieśniczej, a także uwarunkowań szkolnych, takich jak kwalifikacje i zaangażowanie nauczycieli, metody nauczania, czy warunki nauczania.

Tabela Nr 18 przedstawia wyniki egzaminu ósmoklasisty przeprowadzonego w szkołach podstawowych prowadzonych przez Gminę Dobra w roku szkolnym 2023/2024.

WYNIKI EGZAMINU ÓSMOKLASISTY PRZEPROWADZONEGO W SZKOŁACH PODSTAWOWYCH W ROKU SZKOLNYM			
Nazwa szkoły	Przedmiot	Średni wynik procentowy	
		2022/2023	2023/2024
PSP BEZRZECZE	język polski	70,80 %	69,53 %
	matematyka	54,62 %	59,07 %
	język angielski	77,05 %	84,22 %
	język niemiecki	--	67,00 %
PSP DOBRA	język polski	65,00 %	54,45 %
	matematyka	63,00 %	57,09 %
	język angielski	79,00 %	76,45 %
PSP DOŁUJE	język polski	66,00 %	59,80 %
	matematyka	55,00 %	50,60 %
	język angielski	74,00 %	64,90 %
PSP MIERZYN	język polski	70,00 %	63,00 %
	matematyka	62,00 %	63,00 %
	język angielski	78,00 %	81,00 %
	język niemiecki	96,00 %	75,00 %
PSP RZĘDZINY	język polski	57,00 %	Z uwagi na brak utworzonej klasy VIII nie przeprowadzono w roku szkolnym 2023/2024 egzaminu ósmoklasisty.
	matematyka	44,00 %	
	język angielski	55,00 %	

Tabela Nr 18. Wyniki egzaminu ósmoklasisty przeprowadzonego w szkołach podstawowych w roku szkolnym 2022/2023 oraz 2023/2024

Innym zadaniem realizowanym przez gminę jest realizacja zajęć nakierowanych na kształcenie uczniów ze specjalnymi potrzebami edukacyjnymi. W roku 2024 w porównaniu do roku 2023 nastąpił wzrost liczby uczniów objętych specjalnymi potrzebami edukacyjnym. W roku szkolnym 2023/2024 łączna liczba uczniów objętych specjalnymi potrzebami edukacyjnymi kształtowała się na poziomie 80 (78 uczniów – zajęcia rewalidacyjne, 1 uczeń – nauczanie indywidualne ze względu na orzeczenie o potrzebie kształcenia specjalnego, 1 uczeń – zajęcia rewalidacyjne dla uczniów z upośledzeniem umysłowym w stopniu głębokim).

Tabela Nr 19 przedstawia liczbę uczniów objętych specjalnymi potrzebami edukacyjnymi w poszczególnych szkołach w roku szkolnym 2024/2025.

LICZBA UCZNIÓW OBJĘTYCH SPECJALNYMI POTRZEBAMI EDUKACYJNYMI W ROKU SZKOLNYM 2024/2025							
RODZAJ ZAJĘĆ	Wyszczególnienie						Razem
	PSP Bezrzecze	PSP Dobra	PSP Dołuje	PSP Mierzyn	PSP Rzędziny	ZP Mierzyn	
Nauczanie indywidualne dla uczniów posiadających orzeczenie o potrzebie kształcenia specjalnego	0	0	0	0	0	0	0
Zajęcia rewalidacyjne dla uczniów posiadających orzeczenie o potrzebie kształcenia specjalnego	17	26	9	20	7	9	88
Zajęcia rewalidacyjno-wychowawcze dla uczniów z upośledzeniem umysłowym w stopniu głębokim	0	0	0	1	0	0	1

Tabela Nr 19. Liczba uczniów objętych specjalnymi potrzebami edukacyjnymi w roku szkolnym 2024/2025 (wg. stanu na dzień 30.09.2024 r.)

6.1.5. BAZA LOKALOWA

1. Publiczna Szkoła Podstawowa w Bezrzeczu

Szkoła dysponuje 20 salami lekcyjnymi, pracownią komputerową wyposażoną w 25 stanowisk komputerowych, świetlicą, biblioteką, stołówką dla uczniów wraz z zespołem żywieniowym, salą gimnastyczną z możliwością podziału na dwie części, szatniami dla uczniów, zapleczem sanitarnym, pokojem nauczycielskim z częścią socjalną i pomieszczeniami gospodarczymi dla pracowników obsługi. Ponadto w obiekcie szkoły do dyspozycji uczniów są również gabinet pielęgniarki, gabinet logopedy, gabinet pedagoga. Nauka w szkole odbywa się w systemie dwuzmianowym.

W budynku, przy ul. Koralewej 61b/17-61c/16 funkcjonuje punkt przedszkolny dla 25 dzieci, z dwoma salami zajęć, stołówką, szatnią dla dzieci oraz zapleczem kuchennym i sanitarnym.

2. Publiczna Szkoła Podstawowa im. K.I. Gałczyńskiego w Dobrej

Szkoła dysponuje 16 salami lekcyjnymi, w tym 5 sal przeznaczonych dla oddziału przedszkolnego dla dzieci w wieku od 3 do 6 lat wraz z osobnym zapleczem sanitarnym i szatniami dla dzieci, pracownią komputerową wyposażoną w 25 stanowisk komputerowych, pracownią językową, świetlicą, biblioteką, stołówką dla uczniów wraz z zespołem



żywieniowym, salą gimnastyczną z możliwością podziału na dwie części, szatniami dla uczniów, pomieszczenie dla nauczyciela wychowania fizycznego z zapleczem sanitarnym, pokojem nauczycielskim z częścią socjalną, sekretariat i pokój dyrektora i wicedyrektora, pomieszczeniami gospodarczymi dla pracowników obsługi. Ponadto w obiekcie szkoły do dyspozycji uczniów są również gabinet pielęgniarstwa, gabinet logopedy, gabinet pedagoga. Nauka w szkole odbywa się w systemie dwuzmianowym.

3. Publiczna Szkoła Podstawowa im. Przyjaciół Dzieci w Mierzynie

Szkoła dysponuje 21 salami lekcyjnymi, 2 pracowniami językowymi wyposażonymi w 25 stanowisk, w 24 stanowiska uczniowskie każda, 2 pracowniami komputerowymi wyposażonymi w 24 stanowiska komputerowe każda, 2 świetlicami, biblioteką, stołówką z zapleczem kuchennym, salą gimnastyczną z pełnowymiarowym boiskiem do piłki ręcznej, z możliwością podziału na trzy części, 5 salami lekcyjnymi do prowadzenia zajęć wyrównawczych lub korekcyjno-kompensacyjnych, 1 salą lekcyjną przeznaczoną do prowadzenia zajęć z gimnastyki korekcyjnej. Ponadto w obiekcie szkoły do dyspozycji uczniów są również gabinet pielęgniarstwa, gabinet logopedy, gabinet pedagoga, a także liczne pomieszczenia hobby. Nauka odbywa się w systemie dwuzmianowym.

4. Publiczna Szkoła Podstawowa w Rzędzinach

Szkoła dysponuje 7 salami lekcyjnymi, w tym jedna z sal przystosowana jest do prowadzenia zajęć z wychowania fizycznego, pracownią komputerową wyposażoną w 11 stanowisk komputerowych – 10 stanowisk dostępnych dla uczniów i 1 stanowisko dostępne dla nauczyciela prowadzącego, biblioteką oraz pomieszczeniem na świetlicę szkolną. Nauka odbywa się w systemie jednozmianowym. W szkole działa świetlica szkolna. Szkoła dysponuje również boiskiem do koszykówki.

Dodatkowe informacje:

W związku ze znacznym wzrostem liczby dzieci w wieku szkolnym na terenie gminy i niewystarczającą infrastrukturą PSP w Rzędzinach w grudniu 2024r. podjęto decyzję o konieczności podziału klasy na dwa odrębne pomieszczenia.

5. Publiczna Szkoła Podstawowa w Dołujach

Uczniowie szkoły uczą się w trzech budynkach:

- 1) punkt przedszkolny w Dołujach, mieści się w lokalu, przy ul. Słoneczny Sad 24;



- 2) oddziały przedszkole w szkole podstawowej w budynku, przy ul. Żubrzej 5, w którym mieszczą się 4 sale lekcyjne i sala do zajęć ruchowych;
- 3) klasy I-VIII szkoły podstawowej w budynku, przy ul. Daniela 18, w którym znajduje się 7 sal lekcyjnych, w tym pracownia komputerowa wyposażona w 11 stanowisk komputerowych – 10 stanowisk dostępnych dla uczniów i 1 stanowisko dostępne dla nauczyciela oraz sala językowa wyposażona w 20 stanowisk dla uczniów, a także sala gimnastyczna.

Zajęcia szkolne odbywają się również w dwóch salach w budynku przy szkole tzw. „Belweder”. Nauka odbywa się w systemie dwuzmianowym.

W związku ze znacznym wzrostem liczby dzieci w wieku szkolnym na terenie gminy i niewystarczającą infrastrukturą PSP w Dołujach, w grudniu 2024r. podjęto decyzję o konieczności wprowadzenia do budżetu zadania mającego na celu rozbudowę szkoły o część modułową do czasu wybudowania nowej szkoły.

6. Zespół Przedszkoli w Mierzynie

Przedszkole Publiczne Nr 1 w Mierzynie w Zespole Przedszkoli w Mierzynie, przy ul. Kolorowej 25 dysponuje 9 salami zajęć dla 225 dzieci w wieku od 3 do 6 lat wyposażonymi w aneksy na pomoce dydaktyczne i magazynki na sprzęt do leżakowania oraz toalety dla uczniów, dwoma szatniami dla dzieci, poczekalnią dla rodziców, salą do zajęć ruchowych, częścią socjalną i sanitarną, zapleczem kuchennym, pomieszczeniami funkcyjnymi, sekretariatem, gabinetem dyrektora i wicedyrektora, pokojem nauczycielskim z zapleczem socjalnym, gabinetami specjalistów, portiernią, pomieszczeniami magazynowymi i gospodarczymi.

Przedszkole Publiczne Nr 2 w Mierzynie w Zespole Przedszkoli w Mierzynie, przy ul. Weleckiej 30 dysponuje 4 salami zajęć dla 91 dzieci w wieku od 3 do 6 lat, dwoma szatniami dla dzieci, pokojem nauczycielskim oraz zapleczem socjalnym i sanitarnym.

6.2. OPIEKA NAD DZIEĆMI DO LAT 3

Kwestie opieki nad dziećmi w wieku do lat 3 reguluje ustawa z dn. 4 lutego 2011 r. o opiece nad dziećmi w wieku do lat 3 oraz akty wykonawcze tej ustawy. Opieka nad dziećmi w wieku do lat 3 może być organizowana w formie żłobka lub klubu dziecięcego, a także sprawowana



przez dziennego opiekuna lub nianię. W ramach opieki realizowane są funkcje opiekuńcza, wychowawcza oraz edukacyjna.

Na podstawie Uchwały Nr XVII/237/2020 Rady Gminy Dobra z dnia 24 września 2020 r. w sprawie wysokości i zasad rozliczania dotacji celowej dla podmiotów prowadzących żłobek lub klub dziecięcy na terenie Gminy Dobra, zostały udzielone dotacje dla 9 żłobków oraz 2 klubów dziecięcych. Dotacja w kwocie 400 zł miesięcznie przysługuje dzieciom będącym mieszkańcami gminy i jest wypłacana placówkom opieki na podstawie zawartych z Gminą Dobra umów. W 2024 r. łącznie wypłacono 902 800,00 zł.

Nazwa żłobka	Miejscowość	Kwota dotacji
Mierzynkowo	Mierzyn	43 200,00 zł
Tęczowa Chatka	Mierzyn	71 200,00 zł
BONUM	Mierzyn	57 200,00 zł
Nana	Dołuje	141 200,00zł
Mała Pszczółka	Mierzyn	109 200,00zł
Jagódka	Mierzyn	112 000,00zł
Akademia Przedszkolaka Twórczej Aktywności Dziecka	Mierzyn	67 600,00zł
Nasza bajka	Bezrzecze	92 800,00zł
Poliglotek	Dobra	46 000,00zł
łącznie kwota dotacji dla żłobków:		740 400,00zł

Nazwa klubu dziecięcego	Miejscowość	Kwota dotacji
Rybka Loli	Mierzyn	56 000,00zł
Lucky Kids	Dobra	106 400,00zł
łącznie kwota dotacji dla klubów dziecięcych:		162 400,00zł

W 2024 r. ze środków gminy dofinansowano średnio 154 miejsc dla dzieci do 3 roku życia w prywatnych żłobkach oraz średnio 34 miejsca w prywatnych klubach dziecięcych.



6.3. POLITYKA SPOŁECZNA

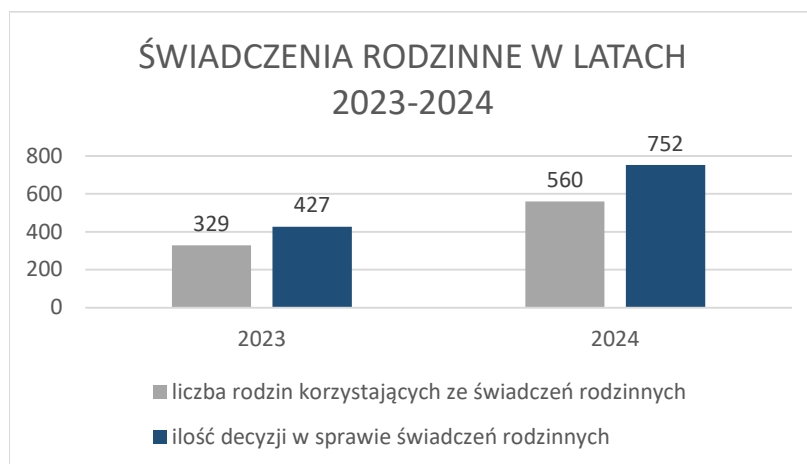
Pomoc społeczna jest instytucją polityki społecznej państwa, mającą na celu umożliwienie osobom i rodzinom przezwyciężanie trudnych sytuacji życiowych, których nie są one w stanie pokonać, wykorzystując własne uprawnienia, zasoby i możliwości. Celem działań pomocy społecznej jest wspieranie osób i rodzin w wysiłkach zmierzających do zaspokojenia niezbędnych potrzeb i umożliwienie im życia w warunkach odpowiadających godności człowieka, także zapobieganie sytuacjom kryzysowym przez podejmowanie działań zmierzających do życiowego usamodzielnienia osób i rodzin oraz ich integracji ze środowiskiem. Na terenie Gminy Dobra, za realizację zadań z zakresu polityki społecznej odpowiada Ośrodek Pomocy Społecznej w Dobrej. OPS, jako jednostka organizacyjna, powołany został Uchwałą Nr V/15/90 Rady Gminy w Dobrej z dnia 24 lipca 1990 r. w sprawie powołania Ośrodka Pomocy Społecznej w Dobrej.

6.3.1. ZASIŁKI, ŚWIADCZENIA, DODATKI

1. Świadczenia Rodzinne

W 2024 roku, ze świadczeń rodzinnych tj. na podstawie ustawy o świadczeniach rodzinnych, skorzystało 560 rodzin, wydano ok. 752 decyzje w sprawie świadczeń rodzinnych. W skład świadczeń rodzinnych wchodzi: zasiłek rodzinny wraz z dodatkami, zasiłek pielęgnacyjny, świadczenie pielęgnacyjne, specjalny zasiłek opiekuńczy, jednorazowa zapomoga z tytułu urodzenia się dziecka, świadczenie rodzicielskie. Świadczenia rodzinne są w całości zadaniami zleconymi, finansowanymi z budżetu państwa.

Ilość rodzin korzystających ze świadczeń rodzinnych oraz ilość wydanych decyzji prezentuje poniższa tabela. Z zaprezentowanych danych wynika, że w roku 2024 r. nastąpił znaczny wzrost liczby rodzin korzystających ze świadczeń rodzinnych (+ 231). W 2024 r. wydano też więcej decyzji dotyczących korzystania ze świadczeń (+325).



Zasiłek rodzinny w 2024 roku był wypłacany na podstawie kryterium dochodowego które wynosi 674,00 zł. na osobę w rodzinie. W przypadku rodziny wychowującej dziecko niepełnosprawne obecnie jest to kwota 764,00 zł.

Wysokość zasiłku rodzinnego wynosi miesięcznie:

- 95,00 zł na dziecko w wieku do ukończenia 5. roku życia;
- 124,00 zł na dziecko w wieku powyżej 5. roku życia do ukończenia 18. roku życia;
- 135,00 zł na dziecko w wieku powyżej 18. roku życia do ukończenia 24. roku życia.

Osoby, które nabyły prawo do zasiłku rodzinnego mogą otrzymać również dodatki do zasiłku rodzinnego takie jak: z tytułu urodzenia dziecka (jednorazowo), opieki nad dzieckiem w okresie korzystania z urlopu wychowawczego, samotnego wychowywania dziecka, wychowywania dziecka w rodzinie wielodzietnej, kształcenia i rehabilitacji dziecka niepełnosprawnego, rozpoczęcia roku szkolnego (jednorazowo), podjęcia przez dziecko nauki w szkole poza miejscem zamieszkania.

Zasiłek pielęgnacyjny przyznawany jest w kwocie 215,84 zł osobom legitymującym się orzeczeniem niepełnosprawności, lub orzeczeniem o znacznym stopniu niepełnosprawności. Ponadto zasiłek pielęgnacyjny można przyznać osobie legitymującej się orzeczeniem o umiarkowanym stopniu jeżeli jej niepełnosprawność powstała przed ukończeniem 21 roku życia. Świadczenie to nie jest zależne od dochodu.

Świadczenie pielęgnacyjne w roku 2024 było wypłacane w kwocie 2 988,00 zł. miesięcznie. Wysokość świadczenia pielęgnacyjnego podlega corocznej waloryzacji od 1 stycznia 2025 r. wynosi 3 287,00 zł. Jednym z głównych warunków uzyskania prawa



do świadczenia jest rezygnacja z zatrudnienia lub innej pracy zarobkowej na rzecz opieki nad dzieckiem legitymującym się orzeczeniem o niepełnosprawności. Za osoby pobierające świadczenie, ośrodek odprowadza składki na ubezpieczenia społeczne i zdrowotne.

Jednorazowa zapomoga z tytułu urodzenia się dziecka (becikowe) przysługuje matce lub ojcu dziecka, opiekunowi prawnemu albo opiekunowi faktycznemu dziecka, jeżeli dochód rodziny w przeliczeniu na osobę nie przekracza kwoty 1 922,00 zł. Wysokość świadczenia wynosi 1 000,00 zł.

Jednorazowe świadczenie „Za życiem” przysługuje z tytułu urodzenia się żywego dziecka, posiadającego zaświadczenie o ciężkim i nieodwracalnym upośledzeniu albo nieuleczalnej chorobie zagrażającej życiu, powstałej w prenatalnym okresie rozwoju dziecka lub w czasie porodu. Stosowne zaświadczenie wydaje lekarz ubezpieczenia zdrowotnego, posiadający specjalizację II stopnia lub tytuł specjalisty w dziedzinie: położnictwa i ginekologii, perinatologii, neonatologii, neurologii dziecięcej, kardiologii dziecięcej lub chirurgii dziecięcej. Kwota jednorazowego świadczenia wynosi 4 000,00 zł. Przysługuje ono matce lub ojcu dziecka, opiekunowi prawnemu albo opiekunowi faktycznemu dziecka bez względu na dochód.

Świadczenie rodzicielskie (kosiniakowe) przysługuje matce albo ojcu dziecka, opiekunowi faktycznemu dziecka w przypadku objęcia opieką dziecka w wieku do ukończenia 14. roku życia; rodzinie zastępczej, z wyjątkiem rodziny zastępczej zawodowej, w przypadku objęcia opieką dziecka w wieku do ukończenia 7. roku życia, a w przypadku dziecka, wobec którego podjęto decyzję o odroczeniu obowiązku szkolnego - do ukończenia 10. roku życia; osobie, która przysposobiła dziecko, w przypadku objęcia opieką dziecka w wieku do ukończenia 14. roku życia. Ojciec dziecka może się ubiegać o świadczenie w przypadku: skrócenia na wniosek matki dziecka okresu pobierania świadczenia rodzicielskiego, zasiłku macierzyńskiego lub uposażenia za okres ustalony przepisami Kodeksu pracy jako okres urlopu macierzyńskiego, okres urlopu na warunkach urlopu macierzyńskiego lub okres urlopu rodzicielskiego, po wykorzystaniu przez nią tego świadczenia, zasiłku lub uposażenia za okres co najmniej 14 tygodni od dnia urodzenia dziecka; śmierci matki dziecka; porzucenia dziecka przez matkę. Wysokość przyznanego świadczenia wynosi 1 000,00 zł miesięcznie.



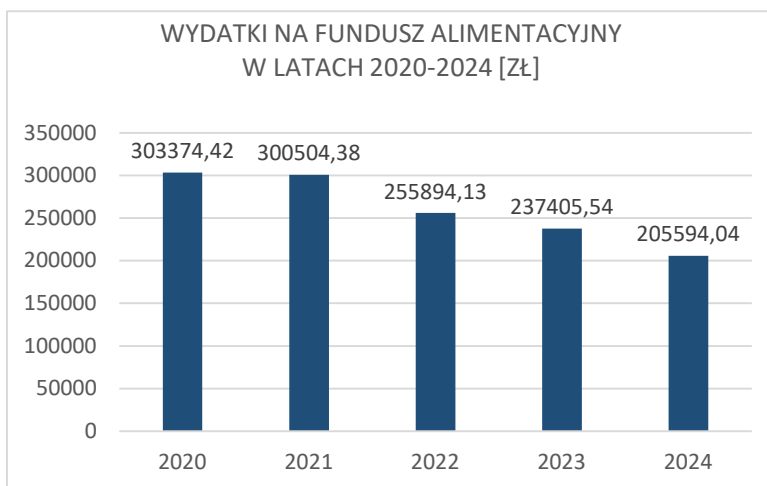
Dokładne wartości wypłaconych świadczeń przedstawia poniższa tabela.

Rodzaj świadczenia	Wydatki w 2020 (zł)	Wydatki w 2021 (zł)	Wydatki w 2022 (zł)	Wydatki w 2023 (zł)	Wydatki w 2024 (zł)
Zasiłki rodzinne	463 704,49	356 705,72	300 700,91	252 896,82	183 667,83
Dodatki do zasiłków rodzinnych	215 448,03	150 623,69	136 470,24	107 248,19	83 778,92
Zasiłki pielęgnacyjne	616 313,36	612 459,66	647 735,68	638 454,72	716 241,73
Świadczenia pielęgnacyjne	854 315,00	1 033 967,00	1 663 145,20	1 885 058,22	2 766 254,82
Jednorazowa zapomoga z tytułu urodzenia się dziecka	69 000,00	58 000,00	54 000,00	32 000,00	25 000,00
Jednorazowe świadczenie „Za życiem”	8 000,00	8 000,00	8 000,00	8 000,00	16 494,84
Świadczenia rodzicielskie	249 765,90	282 584,35	307 620,20	239 452,40	190 926,60
Składki na ubezpieczenie	199 015,64	224 300,53	309 942,68	356 725,34	394 281,09
Składki na ubezpieczenie	20 295,27	23 260,26	36 123,39	51 002,73	63 443,70
SUMA	2 695 857,69	2 749 901,21	3 463 738,30	3 570 838,42	4 440 089,53

2. Fundusz alimentacyjny

Świadczenia z funduszu alimentacyjnego są wypłacane od 01.10.2008 r. W roku 2024 wypłacono 420 świadczeń na łączną kwotę **205 594,04 zł** (w roku 2023 wypłacono 516 świadczeń, natomiast w roku 2022: 567 świadczeń). Kwota kryterium uprawniająca do wypłaty świadczeń z funduszu alimentacyjnego wynosi 1 209,00 zł netto na osobę w rodzinie. Świadczenia z funduszu alimentacyjnego przysługują w wysokości bieżąco ustalonych alimentów, jednakże nie wyższej niż 1000,00 zł.

Wydatki poniesione na wypłatę świadczeń alimentacyjnych w kolejnych latach prezentuje poniższy wykres.



Ustawa o pomocy osobom uprawnionym do alimentów nakłada na organ również obowiązek dochodzenia wypłaconych świadczeń od dłużników alimentacyjnych. W celu odzyskania należności, organ dysponuje szeregiem możliwości udostępnionych przez ustawodawcę. Organ występuje do prokuratury na podstawie art. 209 KK z wnioskiem o ściganie dłużnika jako uchylającego się od zobowiązań alimentacyjnych, w stosunku do dłużników alimentacyjnych organ występuje także do starosty o zatrzymanie prawa jazdy. Ponadto organ podjął ponad 81 innych czynności urzędowych zmierzających do odzyskania należności dla skarbu państwa.

W tym celu organ współpracuje z instytucjami takim jak prokuratura, policja, ministerstwo sprawiedliwości, powiatowy urząd pracy, biura informacji gospodarczej czy komornicy sądowi. W 2024 r. w ramach prowadzonych działań wobec dłużników alimentacyjnych:

- przeprowadzono 5 wywiadów alimentacyjnych i odebrano 5 oświadczeń majątkowych, które przekazano do Komornika Sądowego;
- zobowiązano 3 dłużników alimentacyjnych do zarejestrowania się w Powiatowym Urzędzie Pracy w Policach;
- w 1 przypadkach wszczęto postępowania w sprawie uznania dłużnika za uchylającego się od obowiązku alimentacyjnego;
- w przypadku 50 dłużników alimentacyjnych przekazywana jest co miesięczna informacja o stanie zadłużenia do Biura Informacji Gospodarczej.

Dzięki podjętym działaniom w roku 2024 dłużnicy zwrócili na poczet skarbu państwa kwotę **218 663,47 zł** z tytułu zadłużenia alimentacyjnego.



3. Refundacja podatku vat za paliwo gazowe dla gospodarstw domowych

Refundacja podatku VAT przeznaczona była dla osób, które ogrzewają domy gazem i ich źródło ciepła zostało zgłoszone w Centralnej Ewidencji Emisyjności Budynków. W 2024 r. refundacja podatku VAT była przyznawana za okres od 1 stycznia 2024 r. do 30 czerwca 2024 r. Zwrot przysługiwał tym gospodarstwom domowym, których przeciętne miesięczne dochody nie przekraczają 2 100,00 zł na osobę w gospodarstwie jednoosobowym albo 1 500,00 zł na osobę w gospodarstwie wieloosobowym.

Kwota świadczenia wypłacona w 2024 r. to 24 825,51 zł.

4. Dodatek osłonowy

Wnioski o wypłatę dodatku osłonowego można było składać w okresie od 1 stycznia 2024 r. do 30 czerwca 2024 r. Aby otrzymać wsparcie finansowe, konieczne było spełnienie wymagań określonych w znowelizowanych przepisach ustawy z 17 grudnia 2021 r. o dodatku osłonowym.

Dodatek osłonowy przysługiwał:

1. osobie w gospodarstwie domowym jednoosobowym, w którym wysokość przeciętnego miesięcznego dochodu nie przekraczała kwoty 2 100,00 zł,
2. osobie w gospodarstwie domowym wieloosobowym, w którym wysokość przeciętnego miesięcznego dochodu nie przekraczała kwoty 1 500,00 zł na osobę.

Do obliczenia dochodu nie uwzględniało się „13” i „14” emerytury.

W sytuacji gdy dochód przekraczał wskazane powyżej kryteria, dodatek był przyznany w mniejszej wysokości zgodnie z zasadą „złotówka za złotówkę”, z dolnym limitem wypłaty dodatku w wysokości 20 zł.

Dodatek osłonowy w 2024 r. wynosił:

- 228,80 zł dla gospodarstwa domowego jednoosobowego;
- 343,20 zł dla gospodarstwa domowego składającego się z 2 do 3 osób;
- 486,20 zł dla gospodarstwa domowego składającego się z 4 do 5 osób;
- 657,80 zł dla gospodarstwa domowego składającego się z co najmniej 6 osób.

Przepisy przewidywały także podwyższony dodatek osłonowy przysługujący osobom, gdy głównym źródłem ogrzewania gospodarstwa domowego jest kocioł na paliwo stałe,



kominek, koza, ogrzewacz powietrza, trzon kuchenny, piecokuchnia, kuchnia węglowa lub piec kaflowy na paliwo stałe, zasilane węglem lub paliwami węglowodnikami:

- 286,00 zł dla gospodarstwa domowego jednoosobowego;
- 429,00 zł dla gospodarstwa domowego składającego się z 2 do 3 osób;
- 607,75 zł dla gospodarstwa domowego składającego się z 4 do 5 osób;
- 822,25 zł dla gospodarstwa domowego składającego się z co najmniej 6 osób.

Dodatek osłonowy przysługiwał za okres od dnia 1 stycznia 2024 r. do dnia 30 czerwca 2024 r. i był wypłacany jednorazowo w terminie do 30 czerwca 2024 r.

Kwota świadczenia wypłacona w 2024 r. to 81 104,05 zł.

5. Bon energetyczny

Bon energetyczny był wsparciem należnym od 1 lipca 2024 r. do 31 grudnia 2024 r. Przysługiwał tylko gospodarstwom domowym jednoosobowym lub wieloosobowym, w których wysokość przeciętnego miesięcznego dochodu w rozumieniu ustawy o świadczeniach rodzinnych za 2023 r. nie przekraczała kwoty 2 500,00 zł oraz gospodarstwu domowemu wieloosobowemu, w którym wysokość przeciętnego dochodu za 2023 r. na osobę nie przekraczała kwoty 1 700,00 zł na osobę.

Bon energetyczny wypłacany był w następującej wysokości:

- 300,00 zł dla gospodarstwa domowego jednoosobowego;
- 400,00 zł gospodarstwa domowego składającego się z 2 do 3 osób;
- 500,00 zł, jeśli składa się z 4 do 5 osób;
- 600,00 zł, jeśli składa się z co najmniej 6 osób.

Z kolei gdy główne źródło ogrzewania danego gospodarstwa domowego jest zasilane energią elektryczną i jest wpisane lub zgłoszone do centralnej ewidencji emisyjności budynków, świadczenia były przyznane w następującej wysokości:

- 600,00 zł – gospodarstwo domowe jednoosobowe;
- 800,00 zł – jeśli składa się z 2 do 3 osób;
- 1 000,00 zł – jeśli składa się z 4 do 5 osób;
- 1 200,00 zł – jeśli składa się z co najmniej 6 osób.

Jednocześnie obowiązywała tzw. zasada złotówka za złotówką, co oznaczało, iż bon energetyczny był przyznawany nawet po przekroczeniu kryterium dochodowego,



a kwota bonu była pomniejszana o kwotę tego przekroczenia. Minimalna kwota wypłacanych bonów energetycznych mogła wynosić 20 zł.

Kwota świadczenia wypłacona w 2024 r to 147 042,58 zł.

Liczbę gospodarstw domowych objętych świadczeniami oraz wysokość wypłaconych świadczeń prezentuje poniższa tabela. W odniesieniu do przedstawionych danych uzupełnić należy, iż dodatek osłonowy był świadczeniem jednorazowym przyznany i wypłaconym w latach 2022 i 2024. Refundacja podatku VAT jest świadczenie jednorazowym wypłaconym w roku 2023 i 2024. Bon energetyczny – świadczenie jednorazowe przyznane i wypłacone w roku 2024.

Rodzaj świadczenia	Liczba gospodarstw domowych			Kwota wypłaconych świadczeń [zł]		
	2022	2023	2024	2022	2023	2024
Dodatek osłonowy	767	-	200	490 988,93	-	81 104,05
Refundacja podatku VAT	-	28	33	-	10 067,24	24 799,53
Bon energetyczny	-	-	345	-	-	147 042,58

6. Zadania własne Gminy

Pomocy społecznej udziela się osobom i rodzinom w szczególności z powodu: ubóstwa; sieroctwa; bezdomności; bezrobocia; niepełnosprawności; długotrwałej lub ciężkiej choroby; przemocy domowej; potrzeby ochrony ofiar handlu ludźmi; potrzeby ochrony macierzyństwa lub wielodzietności; bezradności w sprawach opiekuńczo-wychowawczych i prowadzenia gospodarstwa domowego, zwłaszcza w rodzinach niepełnych lub wielodzietnych; trudności w integracji cudzoziemców, którzy uzyskali w Rzeczypospolitej Polskiej status uchodźcy, ochronę uzupełniającą lub zezwolenie na pobyt czasowy udzielone w związku z nadaniem statusu uchodźcy lub udzieleniem mu ochrony uzupełniającej; trudności w przystosowaniu do życia po zwolnieniu z zakładu karnego; alkoholizmu lub narkomanii; zdarzenia losowego i sytuacji kryzysowej; klęski żywiołowej lub ekologicznej.



Podstawą do korzystania ze świadczeń pomocy społecznej jest spełnienie kryterium dochodowego wysokość kryterium dochodowego dla osoby samotnie gospodarującej wynosi 776,00 zł, natomiast wysokość kryterium dochodowego na osobę w rodzinie wynosi 600,00 zł.

Powyższe kryteria uległy zmianie i od 1 stycznia 2025 r. wysokość kryterium dochodowego dla osoby samotnie gospodarującej wynosi 1010,00 zł, natomiast wysokość kryterium dochodowego na osobę w rodzinie wynosi 823,00 zł.

7. Zasiłki i pomoc w naturze

Formy pomocy	Liczba rodzin			Liczba świadczeń			Kwota w zł		
	2022	2023	2024	2022	2023	2024	2022	2023	2024
Zasiłki stałe	31	28	23	295	265	223	200 386,65	168 709,00	189 993,76
Zasiłki okresowe	53	70	59	324	374	325	148 830,54	149 869,00	133 257,05
Zasiłki celowe i w naturze	113	128	105	433	393	292	190 667,88	291 840,00	224 312,20
Opłata za pobyt w DPS	14	15	18	134	168	182	503 725,34	701 548,27	818 793,64
RAZEM							1 106 584,00	1 311 966,27	1 366 356,65
w tym dotacja Wojewody							338 113,65	318 578,00	323 250,81

W 2024 roku pracownicy socjalni objęli pomocą 235 rodzin, w których przeprowadzono 763 wywiady środowiskowe. Wydano 732 decyzje administracyjne. Ponadto, przeprowadzono 111 wywiadów zleconych przez inne instytucje np. Szczecińskie Centrum Świadczeń, OPS Police. Podczas wywiadu pracownik socjalny uzyskuje informacje o rodzinie, obserwuje, mierzy skalę występowania problemu, aby w razie konieczności podjąć działania interwencyjne. Ośrodek Pomocy Społecznej współpracuje z Polskim Komitetem Pomocy Społecznej w Szczecinie i Caritas w Dołujach w zakresie realizacji Programu Operacyjnego Pomoc Żywnościowa.

W swoich działaniach pracownicy socjalni mają styczność również ze zjawiskami przemocy domowej. Podejmowane działania w tych rodzinach wspierają specjaliści, którzy mają nie tylko kompetencje i kwalifikacje zawodowe, ale także predyspozycje psychiczne oraz możliwości stosowania różnych narzędzi badawczych wspierających rodziny.



Współpracują ściśle z kuratorami zawodowymi Sądu Rejonowego w Szczecinie, przedstawicielami Komisariatu Policji w Mierzynie, Żandarmerii Wojskowej, Straży Granicznej, przedstawicielami ochrony zdrowia, Gminnej Komisji Rozwiązywania Problemów Alkoholowych i pedagogami szkolnymi. W 2024 roku pracownicy uczestniczyli w 232 spotkaniach grup roboczych w ramach procedury „Niebieskiej Karty”. Odbyło się 6 posiedzeń Zespołu Interdyscyplinarnego w formie stacjonarnej oraz 53 posiedzenia za pośrednictwem komunikacji elektronicznej celem powołania lub rozszerzenia grup roboczych. W 2024 roku zrealizowano łącznie 78 procedur „Niebieskiej Karty” – 52 nowe procedury i 26 kontynuowanych z roku 2023. Osoby objęte pomocą w ramach procedury „Niebieskiej Karty” otrzymały wsparcie w formie poradnictwa specjalistycznego. Osoby stosujące przemoc były kierowane do udziału w programie korekcyjno-edukacyjnym dla sprawców przemocy. W przypadku osób uzależnionych podejmowano działania skierowane na podjęcie leczenia odwykowego. Pracownicy socjalni monitorują środowiska, pozostając w stałym kontakcie z osobami w celu udzielenia w razie potrzeby natychmiastowego wsparcia.

W 2024 roku pracownicy socjalni w ramach podjętych działań w rodzinach z problemem alkoholowym skierowali do Komisji Rozwiązywania Problemów Alkoholowych 4 wnioski.

Wiele osób, z uwagi na wiek lub ciężką chorobę, jest niezdolnych do samodzielnej egzystencji. W tych sytuacjach pracownicy socjalni podejmują kroki w kierunku umieszczenia tych osób w domach pomocy społecznej (DPS), gdzie zapewniona jest stała, profesjonalna opieka. Wiele wysiłków od pracowników socjalnych wymaga praca z indywidualnymi przypadkami. Dotyczy to głównie osób zaburzonych psychicznie, gdyż w tym przypadku ważne są nie tylko cele zdrowotne, ale również dobro osobiste. W sytuacjach, w których rodziny nie wyrażają chęci na współpracę z pracownikiem socjalnym w ramach prowadzonej pracy socjalnej lub stan zdrowia ogranicza możliwość podejmowania decyzji, pracownicy występują do Sądu o wydanie postanowienia w sprawie umieszczenia podopiecznego w Domu Pomocy Społecznej o odpowiednim profilu wzajemności od jednostki chorobowej lub nadzór kuratora nad rodziną. W domach pomocy społecznej różnego typu z terenu Naszej gminy skierowanych jest 18 osób, które z uwagi na sytuację zdrowotną, rodzinną wymagały umieszczenia w DPS.

Pracownicy Socjalni przeprowadzają również postępowania w przypadku przyznania usług opiekuńczych. Osobie samotnej, która z powodu wieku, choroby lub innych okoliczności wymaga pomocy innych osób, a jest jej pozbawiona, przysługuje pomoc w postaci usług



opiekuńczych. Usługi opiekuńcze obejmują pomoc w zaspakajaniu codziennych potrzeb życiowych, opiekę higieniczną, zaleconą przez lekarza pielęgnację, oraz w miarę możliwości, zapewnienie kontaktu z otoczeniem. Usługi opiekuńcze były realizowane od poniedziałku do piątku przez opiekunki środowiskowe dla 26 osób. Dochody gminy z tytułu odpłatności za usługi opiekuńcze (wnoszone przez osoby korzystające z usług) na podstawie wydanej decyzji w 2024 roku wyniosły **49 060,50 zł**.

8. Dodatki mieszkaniowe

Dodatek mieszkaniowy jest świadczeniem pieniężnym wypłacanym przez gminę, mającym na celu dofinansowanie do wydatków mieszkaniowych ponoszonych w związku z zajmowaniem lokalu mieszkalnego.

Dodatek mieszkaniowy może być przyznany tylko tym osobom, które tytuł prawny zobowiązuje do ponoszenia wydatków związanych z zajmowaniem lokalu.

Świadczenie przyznawane jest na okres 6 miesięcy. Przyznawany jest osobom, spełniającym określone kryteria powierzchni lokalu w zależności od liczby osób w nim zamieszkujących, oraz których średni miesięczny dochód na jednego członka gospodarstwa domowego w okresie trzech miesięcy poprzedzających datę złożenia wniosku o przyznanie dodatku mieszkaniowego nie przekracza:

- 40% przeciętnego wynagrodzenia w gospodarce narodowej, obowiązującego w dniu złożenia wniosku w gospodarstwie jednoosobowym;
- 30% przeciętnego wynagrodzenia w gospodarce narodowej, obowiązującego w dniu złożenia wniosku w gospodarstwie wieloosobowym.

Od 16 lutego 2024 roku wynosił on odpowiednio: **2 862,19 zł i 2 146,64 zł**.

W 2024 r. złożono 15 wniosków na dodatek mieszkaniowy. 10 rodzin skorzystało z powyższego wsparcia. Wypłacono 91 świadczeń na kwotę **35 783,59 zł**, w tym dla lokali znajdujących się w zasobie:

- | | |
|---------------------------|----|
| - gminnym | 0 |
| - spółdzielczym | 42 |
| - wspólnot mieszkaniowych | 12 |
| - prywatnym | 37 |



9. Stypendia i zasiłki szkolne

Ośrodek Pomocy Społecznej w Dobrej realizuje pomoc materialną o charakterze socjalnym w formie stypendium szkolnego i zasiłku szkolnego na podstawie ustawy z dnia 7 września 1991 r. o systemie oświaty.

Pomoc materialna o charakterze socjalnym w formie stypendium szkolnego przysługuje:

- uczniom szkół publicznych i niepublicznych o uprawnieniach szkół publicznych dla młodzieży i dla dorosłych oraz słuchaczom kolegiów pracowników służb społecznych – do czasu ukończenia kształcenia, nie dłużej jednak niż do ukończenia 24. roku życia;
- wychowankom publicznych i niepublicznych ośrodków rewalidacyjno-wychowawczych – do czasu ukończenia realizacji obowiązku nauki;
- uczniom szkół niepublicznych nieposiadających uprawnień szkół publicznych dla młodzieży i dla dorosłych – do czasu ukończenia realizacji obowiązku nauki.

Stypendium szkolne może otrzymać uczeń znajdujący się w trudnej sytuacji materialnej, wynikającej z niskich dochodów na osobę w rodzinie, tj. 600,00 zł na osobę w rodzinie, w szczególności, gdy w rodzinie występuje: bezrobocie, niepełnosprawność, ciężka lub długotrwała choroba, wielodzietność, brak umiejętności wypełniania funkcji opiekuńczo-wychowawczych, alkoholizm lub narkomania, a także gdy rodzina jest niepełna lub wystąpiło zdarzenie losowe.

W związku z art. 53 ust. 1 ustawy z dnia 12 marca 2022 r. o pomocy obywatelom Ukrainy w związku z konfliktem zbrojnym na terytorium tego państwa, pomocą materialną zostali również objęci uczniowie – obywatele Ukrainy, jednak w 2024 r. nie wpłynął żaden wniosek dotyczący takiego ucznia.

W 2024 r. stypendium szkolne pobierało:

- w okresie od stycznia do czerwca (II semestr roku szkolnego) - 18 uczniów;
- w okresie od września do grudnia (I semestr roku szkolnego) – 14 uczniów.

Wydatki w 2024 r. na stypendia szkolne:

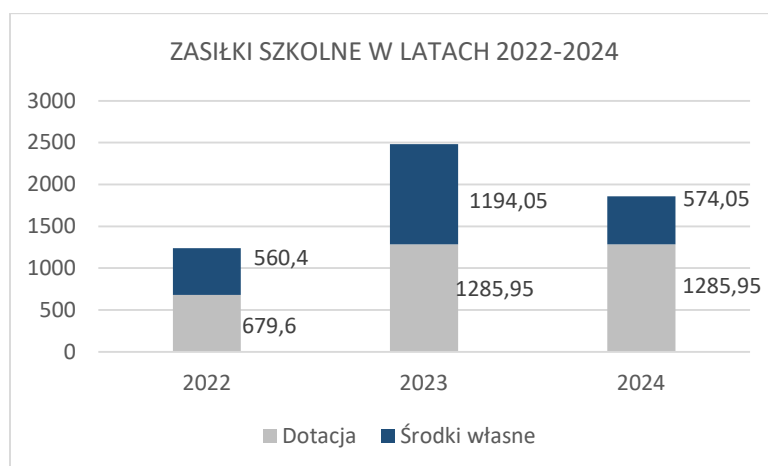
	UCZNIOWIE OBYWATELE POLSKI		UCZNIOWIE OBYWATELE UKRAINY	
	2023	2024	2023	2024
DOTACJA	11 116,09 zł	10 839,77 zł	3 708,00 zł	-
ŚRODKI WŁASNE	3 555,48 zł	2 709,94 zł	-	-
W sumie	13 895,11 zł	11 733,28 zł	3 708,00 zł	-

Zasiłek szkolny może być przyznany uczniowi znajdującemu się przejściowo w trudnej sytuacji materialnej z powodu zdarzenia losowego.

Zasiłek szkolny stanowi pomoc incydentalną, nadzwyczajną inną niż stypendium szkolne. Podstawową okolicznością uzasadniającą ubieganie się o świadczenie w postaci zasiłku szkolnego jest wystąpienia zdarzenia losowego, które ma wpływ na pogorszenie sytuacji materialnej ucznia. Zdarzeniami losowymi dającymi podstawę do przyznania zasiłku są:

- śmierć rodzica lub opiekuna prawnego,
- ciężki wypadek ucznia, powodujący uszczerbek na zdrowiu,
- nagła lub nieuleczalna choroba ucznia lub rodzica,
- klęska żywiołowa,
- pożar, włamanie lub zalanie mieszkania,
- utrata pracy przez rodzica (ze stażem co najmniej 5 lat),
- inne okoliczności powodujące przejściowo trudną sytuację ucznia i utrudniające naukę.

W 2024 r. zasiłek szkolny otrzymało 3 uczniów (w roku 2023 zasiłek otrzymało 4 uczniów, natomiast w 2022 r. jeden uczeń).





6.3.2. DZIAŁANIA PODEJMOWANE NA RZECZ OSÓB BEZDOMNYCH

Pracownicy socjalni swoją pracą obejmują również osoby bezdomne. Dbają o zapewnienie im ochrony zwłaszcza w najtrudniejszym okresie jesienno-zimowym. Gmina Dobra na mocy porozumienia z Gminą Police zawarła umowę na realizację zadania publicznego, polegającego na zapewnieniu schronienia dla osób bezdomnych z terenu gminy Dobra w schronisku w Policach realizowanym przez Stowarzyszenie „Feniks”. Gmina Dobra ma zapewnione 5 miejsc w schronisku „Feniks” dla osób wymagających pomocy w postaci udzielenia schronienia. Wsparcie to obejmuje schronienie i wyżywienie. **Kwota dotacji wykorzystana na ten cel wyniosła 73 863,00 zł.** W 2024 r. siedem osób bezdomnych wyraziło zgodę na umieszczenie ich w Schroniskach dla Osób Bezdomnych. Jedna osoba korzystała z Ogrzewalni prowadzonej przez Stowarzyszenie „Feniks” w Policach po usunięciu jej ze Schroniska. Dwie osoby przebywają w Schronisku dla Osób Bezdomnych z Usługami Opiekuńczymi w miejscowości Pogorzała Wieś oraz dwie osoby przebywają w Schronisku dla Osób Bezdomnych z Usługami Opiekuńczymi w miejscowości Szczecin, ul. Hryniewieckiego 9. Pozostali bezdomni (4 osoby), którzy nie zgodzili się na umieszczenie w Schronisku dla Osób Bezdomnych, otrzymali zabezpieczenie w postaci ciepłych posiłków w restauracji „Favilla” lub pomocy finansowej. Dwie osoby bezdomne (małżeństwo) otrzymały lokal socjalny w Wołczkowie, ul. Lipowa 21.

6.3.3. WSPIERANIE RODZINY I PIECZA ZASTĘPCZA

W dniu 09 czerwca 2011 r. Sejm przyjął ustawę o wspieraniu i systemie pieczy zastępczej. Ustawa ma przede wszystkim na celu pomoc rodzinom, które mają kłopoty wychowawcze oraz zmienić system opieki nad dziećmi pozbawionymi opieki rodziców. Ustawa wprowadza funkcję tzw. asystenta rodziny, który ma wspierać nie tylko w przewyżaniu problemów wychowawczych, ale również w codziennych sprawach.

Asystent pomaga rodzinom, które z różnych powodów nie są w stanie samodzielnie prawidłowo realizować funkcji opiekuńczo-wychowawczej wobec dzieci. Jego głównym zadaniem jest niedopuszczyć do oddzielenia dziecka od rodziny lub gdy dojdzie już do tego umożliwić jak najszybszy powrót do domu dziecka umieszczonego w pieczy zastępczej. Powierzając asystentowi rodziny pracę z daną rodziną, uwzględnia się przede wszystkim zakresepomocy, jaka powinna być udzielona rodzinie. Asystent rodziny prowadzi pracę z rodziną za jej zgodą i z jej aktywnym udziałem, motywując rodzinę do aktywnego



współdziałania w realizacji planu pracy z rodziną. Praca z rodziną jest prowadzona także w przypadku czasowego umieszczenia dziecka poza rodziną. W 2024 r. pomocą asystenta objętych było 29 rodzin, w tym 12 rodzin zobowiązanych przez sąd do współpracy z asystentem rodziny. Zadanie jest współfinansowane ze środków Wojewody. Dofinansowanie na wynagrodzenia asystentów rodziny w roku 2024 wynosiła **38 052,26 zł**.

Jeżeli dziecko zostaje umieszczone w pieczy zastępczej gmina właściwa ze względu na miejsce zamieszkania dziecka ponosi następujące wydatki:

- w przypadku umieszczenia dziecka w rodzinie zastępczej albo rodzinnym domu dziecka w wysokości 10% wydatków na opiekę i wychowanie dziecka w pierwszym roku jego pobytu w pieczy zastępczej, 30% w drugim, 50% w trzecim i następnych latach;
- w przypadku umieszczenia dziecka w placówce opiekuńczo-wychowawczej, regionalnej placówce opiekuńczo-terapeutycznej albo interwencyjnym ośrodku preadopcyjnym w wysokości 10% w pierwszym roku, 30% w drugim, 50% w trzecim i następnych latach pobytu dziecka w pieczy zastępczej- średnich miesięcznych wydatków przeznaczonych na utrzymanie dziecka w placówkach.

W 2024 r. z terenu Gminy Dobra na podstawie wyroku sądu umieszczonych było 24 dzieci w pieczy zastępczej rodzinnej i 4 dzieci pieczy instytucjonalnej (Dom Dziecka). Kwota wydatków na ten cel wyniosła **164 585,41 zł**.

6.3.4. PROGRAM „OPIEKA WYTCHNIENIOWA” – edycja 2024 r.

Program jest kierowany do członków rodzin lub opiekunów, którzy wymagają wsparcia w postaci doraźnej, czasowej przerwy w sprawowaniu bezpośredniej opieki nad dziećmi z orzeczeniem o niepełnosprawności, a także nad osobami posiadającymi orzeczenie o znacznym stopniu niepełnosprawności. Stała opieka nad dzieckiem lub dorosłą osobą, których niepełnosprawność związana jest z szerokim spektrum problemów zdrowotnych, ze znaczącymi ograniczeniami samodzielności, często oznacza konieczność wsparcia w prawie każdym elemencie codziennego życia. Wiele osób w takiej sytuacji rezygnuje z życia zawodowego, społecznego, zaniedbuje własne potrzeby aby poświęcić się osobie wymagającej wsparcia. Opieka wytchnieniowa ma za zadanie odciążenie członków rodziny lub opiekunów osób niepełnosprawnych poprzez wsparcie ich w codziennych obowiązkach lub zapewnienie czasowego zastępstwa. W Gminie Dobra w 2024 r. 5 środowisk zostało objęte



wsparciem w postaci opieki wytchnieniowej, jedna osoba dorosła i 4 dzieci. Całkowity koszt programu to 51 000,00 zł. Program będzie kontynuowany w 2025 roku.

6.3.5. „DZIENNY DOM SENIOR +”

Ośrodek wsparcia Dzienny Dom Senior+, zwany dalej Dziennym Domem, realizuje pomoc dla seniorów powyżej 60 roku życia, nieaktywnych zawodowo, zamieszkujących na terenie Powiatu Polickiego, w zakresie usług opiekuńczo-socjalnych, rehabilitacji społecznej i terapeutycznej.

Realizacja zadania ma na celu zapewnienie wsparcia seniorom poprzez umożliwienie im korzystania z oferty na rzecz społecznej aktywizacji, w szczególności kulturalnej, opiekuńczej, usprawniającej ruchowo. W ramach działalności Domu udostępniona została seniorom infrastruktura pozwalająca na aktywne spędzanie czasu wolnego, zaktywizowanie i zaangażowanie seniorów na rzecz środowiska lokalnego.

Z terenu gminy Dobra w 2024 r. z tego typu wsparcia skorzystały 3 osoby - 2 kobiety oraz 1 mężczyzna.

Wydatki poniesione na realizację zadania Dzienny Dom Senior + w 2024 roku wyniosły **18 642,74 zł.**

6.3.6. STRATEGIA ROZWIĄZYWANIA PROBLEMÓW SPOŁECZNYCH GMINY DOBRA NA LATA 2023-2030

W ramach działalności Ośrodka Pomocy Społecznej w Dobrej realizowane są programy i strategie przyjmowane przez Radę Gminy Dobra. Należy do nich Gminna Strategia Rozwiązywania Problemów Społecznych Gminy Dobra na lata 2023-2030 przyjęta Uchwałą Nr XLVI/602/2023 Rady Gminy Dobra z dnia 26 października 2023 r. w sprawie przyjęcia Gminnej Strategii Rozwiązywania Problemów Społecznych Gminy Dobra na lata 2023-2030.

W ramach Strategii zdefiniowane zostały następujące cele strategiczne:

1. Przeciwdziałanie wykluczeniu społecznemu;
2. Wspieranie rodziny w realizacji jej funkcji;
3. Poprawa systemu wsparcia dzieci i młodzieży doświadczających lub zagrożonych sytuacjami kryzysowymi i problemami społecznymi;
4. Rozszerzanie zasobów i oferty usług społecznych dla osób starszych oraz osób z niepełnosprawnościami;

5. Wzmacnianie spójności społecznej mieszkańców;
6. Zwiększenie poczucia bezpieczeństwa mieszkańców;
7. Poprawa dostępności pomocy społecznej.

Ocena poszczególnych wskaźników za 2024 r.:

Wskaźnik	Źródło danych	Ocena zmian wartości wskaźnika – efekty pozytywne wdrażanej strategii
Liczba osób bezrobotnych oraz osób długotrwale bezrobotnych	PUP w Policach	Spadek liczby osób
Wskaźnik bezrobocia	PUP w Policach	Brak wzrostu wskaźnika
Liczba osób i rodzin, którym udzielono pomocy i wsparcia z powodu ubóstwa	OPS w Dobrej	Spadek liczby osób i rodzin
Liczba osób i rodzin objętych pracą socjalną, w tym kontraktami socjalnymi	OPS w Dobrej	Spadek liczby osób i rodzin
Liczba rodzin i osób w rodzinach, którym OPS udzielił pomocy i wsparcia z powodu alkoholizmu i narkomanii	OPS w Dobrej	Spadek liczby rodzin i osób
Frekwencja w wyborach samorządowych	Państwowa Komisja Wyborcza	Wzrost frekwencji
Liczba organizacji pozarządowych	Organizacje pozarządowe, Urząd Gminy w Dobrej	Wzrost liczby organizacji pozarządowych
Wielkość środków finansowych z budżetu Gminy przeznaczonych dla organizacji pozarządowych	Urząd Gminy w Dobrej	Wzrost nakładów
Liczba rodzin, którym udzielono pomocy z powodu bezradności w sprawach opiekuńczo-wychowawczych	OPS w Dobrej	Wzrost liczby osób
Liczba założonych Niebieskich Kart	Policja	Wzrost liczby zakładanych Niebieskich Kart
Procent dzieci objętych opieką przedszkolną i żłobkową	GUS	Wzrost odsetka
Liczba osób i rodzin którym przyznano pomoc z tytułu niepełnosprawności	OPS w Dobrej	Wzrost liczby osób
(Wskaźniki demograficzne) Liczba mieszkańców Gminy (stan ludności na koniec roku)	GUS (Bank Danych Lokalnych)	Wzrost liczby mieszkańców
(Wskaźniki demograficzne) Przyrost naturalny na 1000 ludności	GUS (Bank Danych Lokalnych)	Wzrost wartości wskaźnika
(Wskaźniki demograficzne) Wskaźnik obciążenia demograficznego (ludność w wieku poprodukcyjnym na 100 osób w wieku przedprodukcyjnym)	GUS (Bank Danych Lokalnych)	Zmniejszenie wartości wskaźnika
(Wskaźniki demograficzne) Saldo migracji wewnętrznych	GUS (Bank Danych Lokalnych)	Wzrost wartości dodatnich wskaźnika
Liczba osób objętych usługami opiekuńczymi	OPS w Dobrej	Wzrost liczby osób



6.3.7. GMINNY PROGRAM PRZECIWDZIAŁANIA PRZEMOCY W RODZINIE ORAZ OCHRONY OFIAR PRZEMOCY DOMOWEJ NA LATA 2024-2028

Ośrodek Pomocy Społecznej prowadzi obsługę organizacyjno-techniczną Zespołu Interdyscyplinarnego oraz grup diagnostyczno-pomocowych. **Zespół Interdyscyplinarny** w Dobrej został powołany Zarządzeniem nr 168/2023 Wójta Gminy Dobra z dnia 31 października 2023 r. Zespół Interdyscyplinarny został powołany w celu wypracowania sprawnego systemu przeciwdziałania przemocy domowej oraz koordynowania działań instytucji realizujących zadania określone w „Gminnym Programie Przeciwdziałania Przemocy w rodzinie oraz ochrony ofiar przemocy domowej dla Gminy Dobra na lata 2024-2028”. Program został przyjęty Uchwałą Nr L/2024 Rady Gminy Dobra z dnia 21 marca 2024 r. Głównym celem programu jest zwiększenie skuteczności przeciwdziałania przemocy domowej oraz zmniejszenie skali tego zjawiska na terenie Gminy Dobra. Jest to realizowane poprzez wdrażanie spójnego i profesjonalnego systemu interwencji i wsparcia dla osób zagrożonych bądź uwikłanych w przemoc domową oraz ochrona ofiar przemocy domowej. Wykonawcami programu są:

- Ośrodek Pomocy Społecznej w Dobrej;
- Komisariat Policji w Mierzynie;
- Gminny Ośrodek wsparcia rodziny w Dołujach (pomoc psychologiczna w ramach współpracy z Fundacja Sawa);
- Gminna Komisja Rozwiązywania Problemów Alkoholowych;
- Sąd Rejonowy w Szczecinie;
- Prokuratura Rejonowa w Szczecinie;
- Straż Gminna w Dobrej;
- Oświata – szkoły podstawowe w Bezzreczu, Dobrej, Dołujach, Mierzynie i Rzędzinach;
- Służba zdrowia –NZOZ AGMED w Dobrej Mierzynie, NZOZ SALUS w Dołujach, - NZOZ GÓRNA w Bezzreczu;
- Żandarmeria Wojskowa w Szczecinie;
- Dział poradnictwa specjalistycznego i interwencji kryzysowej PCPR w Policach.

Instytucje i podmioty działające na terenie gminy starają się maksymalnie wspierać rodziny w trudnych sytuacjach życiowych, kładąc szczególny nacisk na ochronę dzieci. Realizowane przez Gminny Ośrodek Wsparcia Rodziny w Dołujach wsparcie psychologiczne, terapie



indywidualne i poradnictwo prawne przekładały się na tworzenie lepszej jakości życia osób doświadczających przemocy domowej. Zjawisko przemocy domowej ściśle łączy się z problemami społecznymi takimi jak nadużywanie alkoholu, problemy opiekuńczo-wychowawcze, kryzys małżeński czy zła sytuacja socjalno-bytowa.

Zorganizowano 2 edycje bezpłatnych warsztatów „**Szkoła dla Rodziców**”, mające na celu zwiększenie umiejętności i kompetencji rodzicielskich. W warsztatach wzięło udział 36 osób. Głównym tematem spotkań było pozytywne rodzicielstwo i wychowanie bez przemocy.

Członkowie Zespołu Interdyscyplinarnego oraz grup diagnostyczno-pomocowych czynnie pracują w ramach podjętych działań przeciwdziałania przemocy domowej w oparciu o procedurę Niebieskiej Karty (NK). W 2024 roku w ramach procedury NK pomocą objęto 78 rodzin doświadczających przemocy z terenu gminy. Wszczęto 52 nowe procedury Niebieskie Karty oraz kontynuowano 26 NK z roku poprzedniego. Pracownicy Ośrodka zajmujący się obsługą Zespołu Interdyscyplinarnego i grup diagnostyczno-pomocowych zorganizowali 232 posiedzenia grup diagnostyczno-pomocowych, 6 posiedzeń Zespołu Interdyscyplinarnego w formie stacjonarnej oraz 53 spotkania za pośrednictwem środków komunikacji elektronicznej (powołujących/ rozszerzających grupy diagnostyczno-pomocowe). Spotkania grup diagnostyczno-pomocowych odbywają się z ofiarami i sprawcami przemocy domowej. Podczas spotkań informowano osobę dotkniętą przemocą domową o przysługujących jej prawach i instytucjach pomocowych oraz ustalano indywidualny plan pomocy. Szczególnie zachęcano do kontaktu z psychologiem z Gminnego Ośrodka Wsparcia Rodziny w Dołujach. Sprawcę pouczano o konsekwencjach prawnych, motywowano do zmiany zachowania oraz kierowano do udziału w programie korekcyjno-edukacyjnym.

6.3.8. ŚWIETLICE WIEJSKIE

Ośrodek Polityki Społecznej nadzoruje funkcjonowanie 3 świetlic wiejskich, zlokalizowanych w miejscowościach Buk, Łęgi oraz Grzepnica. Działalność świetlic finansowana jest ze środków Gminnego Programu Profilaktyki i Rozwiązywania Problemów Alkoholowych oraz Przeciwdziałania Narkomanii.

Godziny funkcjonowania:

PLACÓWKA	ADRES	GODZINY OTWARCIA W 2024 R.	GODZINY OTWARCIA W WAKACJE I FERIE ZIMOWE W 2024 R.
ŚWIETLICA W GRZEPNICY	Grzepnica 8c	13.00-19.00 (poniedziałek-piątek)	9.00-15.00 (poniedziałek-piątek)
ŚWIETLICA W BUKU	Buk 42	14.00-20.00 (poniedziałek-piątek)	8.30-14.30 (poniedziałek-piątek)
ŚWIETLICA W ŁĘGACH	ul. Na Świdwie 5b, Łęgi	13.00-19.00 (poniedziałek-piątek)	8.30-14.30 (poniedziałek-piątek)

Świetlice wiejskie są miejscem spotkań zarówno dla dzieci, jak i dorosłych. W 2024 r. do placówek zapisanych było około 90 dzieci. W świetlicach prowadzone są zajęcia opiekuńczo-wychowawcze, zapewniana jest pomoc w nauce. Dzieci korzystają z różnych zajęć organizowanych w świetlicach, w tym zajęć plastyczno-technicznych, sportowych, z języka angielskiego, wycieczek rowerowych i pieszych. Pracownicy świetlic wspólnie z dziećmi organizują imprezy okolicznościowe, np. z okazji Dnia Dziecka, Dnia Babci i Dziadka, Dnia Matki, Mikołajek. W okresie wakacyjnym świetlice działają w zmienionych godzinach tak, aby zapewnić dzieciom opiekę podczas pobytu rodziców w pracy. Ponadto, świetlice wynajmowane są na organizację uroczystości rodzinnych, np. urodziny, komunie. Mieszkańcy chętnie korzystają z takiej możliwości, ponieważ jest to atrakcyjna forma spędzania czasu z najbliższymi.

6.4. OCHRONA ZDROWIA

6.4.1. OŚRODKI ZDROWIA

W 2024 r. na terenie gminy Dobra nie funkcjonowały podmioty lecznicze zarządzane przez Gminę.

Usługi opieki zdrowotnej realizowane były przez następujące podmioty:

Bezrzecze: Przychodnie Medycyny Rodzinnej "Szafera"

Dobra: Centrum Medyczne Agmed, Graniczna 24a
Centrum Medyczne Dobra ul. Poziomkowa 5B

Dołuje: NZOZ - Przychodnia Medycyny Rodzinnej "Salus"

Mierzyn: Centrum Medyczne Agmed, Grafitowa 4

Na terenie gminy Dobra w 2024 funkcjonowało 7 aptek/ punktów aptecznych, które zawarły z NFZ umowę na realizację recept refundowanych.



6.4.2. GMINNY PROGRAM PROFILAKTYKI I ROZWIĄZYWANIA PROBLEMÓW ALKOHOLOWYCH ORAZ PRZECIWDZIAŁANIA NARKOMANII

Zadania określone w Gminnym Programie Profilaktyki i Rozwiązywania Problemów Alkoholowych oraz Przeciwdziałania Narkomanii realizowane są przez Gminną Komisję Rozwiązywania Problemów Alkoholowych w Dobrej zgodnie z harmonogramem wydatków.

Gminna Komisja Rozwiązywania Problemów Alkoholowych działa w oparciu o przepisy ustawy z dnia 26 października 1982 r. o wychowaniu w trzeźwości i przeciwdziałaniu alkoholizmowi (Dz. U. z 2023 r. poz. 2151) oraz ustawy z dnia 29 lipca 2005 r. o przeciwdziałaniu narkomanii (Dz. U. z 2023 r. poz. 1939). Została ona powołana Zarządzeniem Nr 137/2022 Wójta Gminy Dobra z dnia 22 listopada 2022 r. w 6 osobowym składzie. W 2024 r. w składzie GKRPA nastąpiły niewielkie zmiany: w kwietniu dołączyła 1 osoba, a w listopadzie 1 osoba została odwołana.

Zgodnie z ustawą, Komisja realizowała zadania w zakresie profilaktyki i rozwiązywania problemów alkoholowych oraz przeciwdziałania narkomanii, do których należą:

- przyjmowanie zgłoszeń o przypadku wystąpienia nadużywania alkoholu;
- wezwania na rozmowę osób, co do których wpłynęło zgłoszenie i pouczenie ich o konieczności zaprzestania działań związanych z nadużywaniem alkoholu i poddanie się leczeniu odwykowemu, skierowanie w/w osób na badanie do biegłego psychiatry i psychologa w celu wydania opinii w przedmiocie uzależnienia od alkoholu i wskazania rodzaju leczenia;
- przygotowanie dokumentacji związanej z postępowaniem sądowym wraz z opinią wydaną przez biegłego;
- składanie wniosków o wszczęcie postępowania do Sądu Rejonowego;
- przeprowadzanie wywiadów środowiskowych u osób, wobec których toczy się postępowanie o leczenie odwykowe;
- opiniowanie wniosków o wydanie zezwoleń na sprzedaż napojów alkoholowych zgodnie z przyjętymi uchwałami Rady Gminy Dobra (limit i lokalizacja punktów sprzedaży napojów alkoholowych).



W ramach realizacji Gminnego Programu Profilaktyki i Rozwiązywania Problemów Alkoholowych oraz Przeciwdziałania Narkomanii w 2024 roku, zrealizowano poszczególne zadania:

- przekazano dotację na działalność Gminnego Ośrodka Wsparcia Rodziny w Dołujach;
- w okresie ferii zimowych i wakacji zrealizowano we wszystkich świetlicach wiejskich warsztaty profilaktyczne dla dzieci i młodzieży z terenu Gminy Dobra, których istotnym elementem jest rozwijanie umiejętności życiowych;
- wyposażono Komisariat Policji w Mierzynie w sprzęt umożliwiający wsparcie profilaktycznej działalności na rzecz trzeźwości i przeciwdziałania narkomanii;
- dofinansowano działalność świetlicy w Mierzynie, poprzez przeznaczenie środków na zakup materiałów potrzebnych na organizację warsztatów i zajęć profilaktycznych dla dzieci i młodzieży, w zakresie przeciwdziałania narkomanii i innym uzależnieniom;
- zrealizowano warsztaty profilaktyczne w szkołach podstawowych w Dobrej, Mierzynie, Dołujach, Bezzreczu i Rzędzinach;
- zrealizowano program na rzecz dzieci i młodzieży „Profilaktyka poprzez sport”, w ramach programu zorganizowano pozalekcyjne zajęcia sportowe z tenisa ziemnego na obiekcie sportowym Orlik dla 26 dzieci w wieku od 7 do 19 lat;
- zorganizowano dwudniowe szkolenie dla realizatorów programu rekomendowanego „UNPLUGGED”, w którym wzięło udział 20 przedstawicieli wszystkich szkół podstawowych z terenu Gminy;
- dofinansowano wyjazd 30 dzieci na obozy letnie z Młodzieżowych Drużyn Pożarniczych z Dobrej i z Wołczkowa, podczas których prowadzone były programy profilaktyczne związane z tematyką negatywnych skutków spożywania alkoholu, narkotyków i środków psychoaktywnych, dodatkowo uczestnicy odbyli szkolenie z ratownictwa medycznego, z obsługi sprzętu przeciwpożarniczego oraz podstaw pożarnictwa;
- przekazano dotację dla Gminnego Centrum Kultury i Bibliotek w Dobrej na realizację warsztatów profilaktycznych dla mieszkańców gminy;
- przekazano dotację dla Szczecińskiego Centrum Profilaktyki Uzależnień na realizację programu interwencyjno-motywacyjnego dla osób nietrzeźwych dowiezionych z terenu Gminy Dobra.



Ponadto, ze środków Gminnego Programu Profilaktyki i Rozwiązywania Problemów Alkoholowych oraz Przeciwdziałania Narkomanii finansowana jest działalność świetlic w Łęgach, Grzepnicy i Buku.

6.5. KULTURA

Kultura stanowi niezwykle istotny element życia społecznego, wpływając na rozwój jednostek oraz budowanie wspólnoty. Jest nośnikiem tradycji, wartości i tożsamości, kształtując sposób myślenia oraz postrzegania świata. W gminie Dobra kultura odgrywa kluczową rolę w integracji mieszkańców oraz rozwijaniu ich kompetencji społecznych i komunikacyjnych.

6.5.1. GMINNE CENTRUM KULTURY I BIBLIOTEK

Na terenie Gminy Dobra funkcjonuje Gminne Centrum Kultury i Bibliotek (GCKiB), które realizuje na rzecz mieszkańców zadania z obszaru kultury. W skład GCKiB wchodzi:

- **Ośrodek Kultury w Dobrej** wraz z filiami w miejscowościach: Bezrzecze, Dołuje, Rzędziny, Skarbimierzyce, Stolec, Wąwelnica, Wołczkowo.
- **Biblioteka Publiczna w Dobrej** z filiami w miejscowościach: Dołuje, Mierzyn, Wołczkowo.

6.5.1.1. REALIZACJA ZADAŃ Z ZAKRESU KULTURY W KLUBIE W DOBREJ I JEGO FILIACH

Działalność Kulturalna

W 2024 r. instytucje kultury prowadziły szeroko zakrojone działania animacyjne i edukacyjne, mające na celu aktywizację społeczną oraz integrację mieszkańców. Realizowane przedsięwzięcia miały na celu wzmocnienie poczucia wspólnoty oraz podnoszenie świadomości dziedzictwa kulturowego. Główne formy działalności:

- organizacja wydarzeń artystycznych, edukacyjnych, rekreacyjnych i społecznych;
- współpraca z urzędem gminy oraz instytucjami krajowymi i lokalnymi;
- partnerstwo ze szkołami, przedszkolami, ośrodkami pomocy społecznej oraz stowarzyszeniami.

Współpraca z Instytucjami i Organizacjami

W ramach realizowanych działań nawiązano współpracę z licznymi podmiotami, m.in. z:

- placówkami oświatowymi (szkoły podstawowe, licea, przedszkola);
- Ośrodkiem Pomocy Społecznej w Dobrej;



- Radami Sołeckimi, Kołami Gospodyń Wiejskich, organizacjami sportowymi (LZS);
- instytucjami kultury: Teatr Polski, Teatr Współczesny, Pleciuga, Książnica Pomorska;
- organizacjami społecznymi i artystycznymi;
- przedsiębiorstwami i firmami prywatnymi wspierającymi inicjatywy kulturalne.

Oferta kulturalna

W klubach i ośrodkach kultury odbywały się liczne warsztaty oraz zajęcia skierowane do mieszkańców gminy, obejmujące:

- warsztaty artystyczne: plastyczne, malarskie, rękodzielnicze, teatralne;
- warsztaty edukacyjne: historyczno-literackie, naukowe, epistograficzne, pisanie poezji;
- warsztaty manualne: gliniarskie, makramowe, decoupage;
- warsztaty tematyczne: kulinarne, florystyczne, świąteczne, sensoryczne;
- warsztaty sportowe: karate, fitness, joga;
- warsztaty rozwojowe: psycho-edukacyjne, psycho-dietetyczne, finansowe;
- zajęcia interaktywne: warsztaty z planszówkami, zabawy dydaktyczne.

Działalność kulturalna w gminie Dobra przyczynia się do integracji społeczności lokalnej oraz wsparcia rozwoju osobistego mieszkańców. Poprzez bogatą ofertę wydarzeń, warsztatów i współpracy z licznymi podmiotami, instytucje kultury zapewniają dostęp do różnorodnych form aktywności kulturalnej, co sprzyja budowaniu silnej i zaangażowanej społeczności.

Wydarzenia kulturalne i edukacyjne

Ekologia i działania prośrodowiskowe:

- **„Sprzątanie Świata”** – współdziałanie z Kołem LZS Grom, porządkowanie placu zabaw, boiska oraz najbliższej okolicy. Spotkanie umożliwiło integrację uczestników i wspólne biesiadowanie przy ognisku;
- **„31 Akcja Sprzątanie Świata – Polska”** – wspólne porządkowanie okolicy, kształtowanie postaw proekologicznych oraz integracja przy ognisku;
- **„Światowy Dzień Ochrony Środowiska Naturalnego”** – sprzątanie terenu gminy, spotkanie integracyjne przy ognisku.

Wydarzenia plenerowe i integracyjne:

- **Dzień Dziecka** – impreza plenerowa dla dzieci na terenie rekreacyjnym w Dobrej, zrealizowana w ramach dofinansowania uzyskanego przez Gminę Dobra ze środków



Funduszu Małych Projektów Interreg VIA Meklemburgia-Pomorze Przednie/ Brandenburgia/ Polska 2021-2027;

- **Festiwal Róż** – plenerowe wydarzenie, które odbyło się na terenie rekreacyjnym w Dobrej, zrealizowane w ramach dofinansowania uzyskanego przez Gminę Dobra ze środków Funduszu Małych Projektów Interreg VIA Meklemburgia-Pomorze Przednie/ Brandenburgia/ Polska 2021-2027;
- **„Dzień Leśnika”, „Święto Wiosny”** – impreza dla dzieci, młodzieży i dorosłych, organizowana we współpracy z leśnictwem Poddymyń i Nadleśnictwem Trzebież. W ramach wydarzenia sadzono drzewa, zorganizowano piknik i działania;
- **„Majowi Ogrodnicy”** – integracyjne warsztaty ogrodnicze prowadzone przez florystę Rafała Staszczyka, wspólne sadzenie roślin, gotowanie i biesiadowanie. Wydarzenie współfinansowane z Budżetu Obywatelskiego;
- **„Święto Pieczonego Ziemniaka”** – plenerowa impreza współorganizowana z Kołem LZS „Grom” i współfinansowana z Budżetu Obywatelskiego;
- **„Odkrywanie Żywego Dziedzictwa Kulturowego”** – spacer edukacyjny w ramach Europejskich Dni Dziedzictwa, przybliżający lokalne tradycje i historie rodzinne;
- **Pieszne wycieczki „Dzień Włóczykija”** – promocja aktywności na świeżym powietrzu i budowanie świadomości ekologicznej wśród najmłodszych.

Wydarzenia patriotyczne i historyczne:

- **11 listopada** – wystawa portretów postaci historycznych w Skarbimierzycach;
- **Festyn patriotyczny w Bezrzeczu** – śpiewanie pieśni patriotycznych przy ognisku;
- **Obchody Święta Niepodległości w Dobrej** – spektakl teatralny, recytacja poezji patriotycznej oraz śpiewanie pieśni patriotycznych;
- **Dzień Niepodległości** – występ Zespołu Pieśni i Tańca Ziemi Szczecińskiej „Krań” w kościele w Dobrej;
- **Wystawy historyczne w bibliotekach GCKiB** – „Polacy ratujący Żydów w czasie II wojny światowej”;
- **Wykład dr Katarzyny Rembackiej „Szczecin po roku 1945 – początek czy koniec”**, przeprowadzony w ramach obchodów Zachodniopomorskich Dni Dziedzictwa.

Imprezy artystyczne i edukacyjne:

- **Festiwal Dobra Sztuka** – warsztaty artystyczne zakończone wydaniem publikacji;



- **Wystawa „Zainspiruj się retro”** – pokaz mody starodawnej;
- **Wystawa „Ludzie o duszach retro”** – spotkanie z Olgą Dąbkiewicz połączone z pokazem strojów.

Wydarzenia świąteczne i społeczne

- **Kiermasz Bożonarodzeniowy** – współorganizacja gminnego kiermaszu świątecznego,
- **Mikołajki** – organizacja wydarzeń dla dzieci w klubach GCKiB,
- **Pchli Targ w Dołujach** – lokalna inicjatywa sąsiedzka,
- **Bal Starej Płyty w Dołujach** – zabawa taneczna dla mieszkańców,
- **Andrzejkowy Wieczór Seniora w Bezzreczu** – spotkanie z zespołem Józefinki.

Wydarzenia prozdrowotne

- **Bezpłatne badania mammograficzne dla kobiet**
- **Bezpłatne testy PSA dla mężczyzn.**

32. Finał Wielkiej Orkiestry Świątecznej Pomocy

Wielką atrakcją 2024 roku był **32. Finał WOŚP**, zorganizowany przez sztab #1349 w Państwowej Szkole Podstawowej w Bezzreczu. W wydarzeniu uczestniczyło i kwestowało **37 wolontariuszy**, a dzięki licytacjom, występom artystycznym i wydarzeniom towarzyszącym udało się zebrać kwotę 79.569,23 zł na cel charytatywny.

6.5.1.2. REALIZACJA ZADAŃ Z ZAKRESU KULTURY W BIBLIOTECE PUBLICZNEJ W DOBREJ I JEJ FILIACH

Propagowanie czytelnictwa i działalność biblioteki

Gminna Biblioteka Publiczna w Dobrej oraz jej filie w Dołujach, Mierzynie i Wołczkowie prowadzą szereg działań promujących czytelnictwo i kulturę. Działania te wynikają ze statutu oraz regulaminu biblioteki, a także z opracowanych planów pracy placówek.

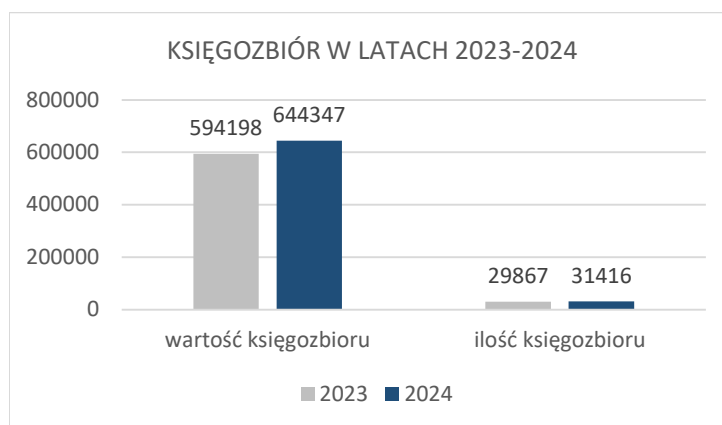
Biblioteki na bieżąco prowadzą działalność podstawową, obejmującą:

- gromadzenie i opracowywanie księgozbioru (skontrum, selekcja, dary, zakupy);
- katalogowanie, ubytowanie i konserwację księgozbioru;
- sukcesywne powiększanie zbiorów czytelni;
- prowadzenie statystyk wypożyczeń oraz opracowywanie miesięcznych sprawozdań z działalności;
- dbałość o wizerunek biblioteki poprzez wystrój, wystawy i gazetki.

Codzienna praca bibliotek obejmuje wypożyczenia na zewnątrz i na miejscu, wypożyczenia międzybiblioteczne, rejestrację nowych czytelników. Ponadto, bibliotekarze udzielają informacji bibliotecznych, bibliograficznych i tekstowych, przeprowadzają lekcje biblioteczne dla dzieci i młodzieży, umieszczają informacje o wydarzeniach i nowościach czytelniczych na stronie internetowej GCKiB, dostarczają książki do domów osób niepełnosprawnych.

Stan księgozbioru na koniec 2024 roku:

- wartość księgozbioru (w tym audiobooków): 644 347,35 zł,
- ilość księgozbioru (w tym audiobooków): 31 416 woluminów,
- ilość audiobooków: 130.



W okresie styczeń–grudzień 2024 roku biblioteka pozyskała:

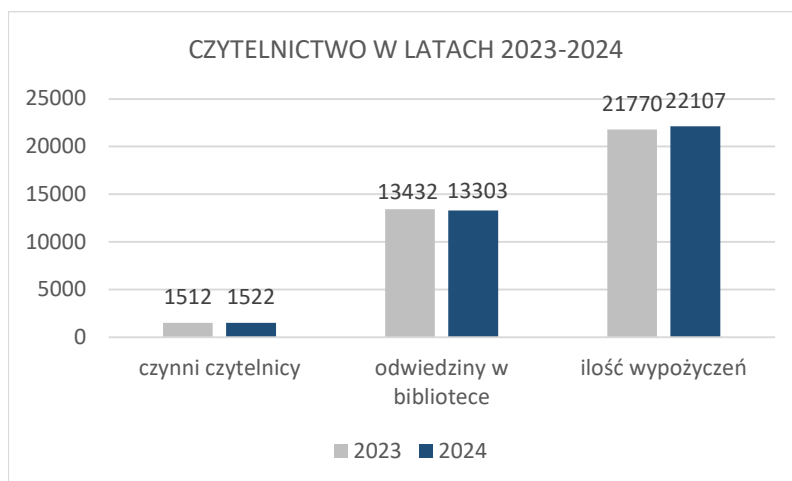
- nowy księgozbiór o wartości 50 149,36 zł,
- 1 518 nowych woluminów,
- 27 audiobooków,
- ilość ubytków: 694 woluminy.

Zakup nowości wydawniczych częściowo sfinansowany został z dotacji w wysokości 10 000,00 zł uzyskanej w ramach programu Infrastruktura bibliotek 2021-2025 Narodowy Program Rozwoju czytelnictwa 2.0.

Ogólne statystyki czytelnicze za rok 2024:

- czynni czytelnicy: 1 522;
- odwiedziny w bibliotekach: 13 303 osób;
- liczba wypożyczeń: 22 107

Poniższy wykres prezentuje dane dotyczące czytelnictwa w odniesieniu do roku 2023. W 2024 r. liczba czynnych czytelników utrzymała się na poziomie zbliżonym do roku 2023 (+10 osób). Znacząco wzrosła natomiast liczba wypożyczeń (+337 w stosunku do roku 2023).



Popularyzacja książki i czytelnictwa

Działania biblioteki obejmują:

- publikację recenzji literackich w mediach społecznościowych,
- organizację kiermaszów książek, zachęcających nowych czytelników do korzystania z zasobów bibliotecznych.
- współpracę z Klubami przy organizacji wystaw tematycznych, spotkań autorskich, wieczorów poezji, konkursów i uroczystości.
- regularne spotkania w ramach „DKK – Dyskusyjnego Klubu Książki”.
- współpracę ze szkołami i przedszkolami w zakresie edukacji czytelniczej.
- samodzielną organizację spotkań autorskich, takich jak w 2024r. z: Sylwią Trojanowską, Katarzyną Czyż, Kingą Konieczny, Markiem Stelarem, Konradem Pawickim, Agnieszką Gładzik, Aleksandrą Szoka-Cywińską, Jarosławem Stopką.

W ramach promocji czytelnictwa wśród najmłodszych mieszkańców gminy, GCKiB wzięło udział w projekcie Instytutu Książki „Mała książka Wielki Człowiek” skierowanym do przedszkolaków. Dzieci, które zostały zapisane do biblioteki i wypożyczyły książkę otrzymały „wyprawkę czytelniczą”.



6.5.2. WYDARZENIA OGÓLNOGMINNE

- **Polsko-Niemiecki Dzień Dziecka „Wszystkie dzieci nasze są...”** – wydarzenie zrealizowane we współpracy z GCKiB, na które pozyskano dofinansowanie w ramach FMP Interreg VIA Meklemburgia Pomorze-Przednie/ Brandenburgia/ Polska. Na najmłodszych mieszkańców gminy czekały liczne atrakcje – zamki dmuchane, pokazy cyrkowe, bajkowe postacie itp. W wydarzeniu wzięło udział 817 uczestników, w tym 91 gości z Niemiec.
- **X. polsko-niemiecki Festiwal Róż** - kolejna edycja wydarzenia odbywającego się na cześć XIX -wiecznej pisarki Elizabeth von Arnim; wydarzenie zrealizowane we współpracy z GCKiB, na które pozyskano dofinansowanie w ramach FMP Interreg VIA Meklemburgia Pomorze-Przednie/ Brandenburgia/ Polska. W wydarzeniu wzięło udział 796 osób, w tym 154 gości z Niemiec.
- **„My z Dobrej – kulturalny pomost między Dobrą i Wolgastem”** – wystawy fotograficzne, debata, koncerty oraz promocja albumu fotograficznego, których bohaterami byli mieszkańcy i przyjaciele Gminy Dobra, którzy swoją działalnością i codzienną aktywnością współtworzą życie społeczne, kulturalne i ekonomiczne na pograniczu. Projekt uzyskał dofinansowanie ze środków Funduszu Małych Projektów w ramach Programu Współpracy Interreg VI A Meklemburgia-Pomorze Przednie/Brandenburgia / Polska 2021-2027 oraz ze środków Fundacji Współpracy Polsko-Niemieckiej. W wydarzeniu wzięło udział 229 osób, w tym 66 gości z Niemiec.
- **Dzień Psiaka i Kociaka** - wydarzenie promujące działalność Schroniska dla Bezdomnych Zwierząt w Dobrej. Podczas wydarzenia odbywały się m.in. prelekcje promujące adopcje podopiecznych Schroniska, darmowe czipowanie psów i kotów z Safe Animal, bieg „Podaj łapę”, którego współorganizatorem było Stowarzyszenie ExtremE Wolf.
- **Kiermasz Świąteczny** – wydarzenie objęte patronatem honorowym Wójta Gminy Dobra; kiermasz zorganizowany przy współpracy z GCKiB, Ośrodkiem Pomocy Społecznej oraz Kołem Gospodyń Wiejskich „Witaj w Grzepnicy”. W kiermaszu udział wzięło ponad 30 wystawców z gastronomią, wyrobami rękodzielniczymi, ozdobami świątecznymi, dekoracjami oraz kartkami świątecznymi.

6.5.3. WYDARZENIA W SOŁECTWACH

Wydarzenia społeczno-kulturalne w 2024 realizowane były przez wybrane sołectwa głównie przy wsparciu działających na ich terenie rad sołeckich, kół gospodyń wiejskich, stowarzyszeń, w ramach środków z budżetu obywatelskiego oraz funduszu sołeckiego. Poniższe zestawienie zawiera informacje pozyskane od sołtysów.

SOŁECTWO	NAJWAŻNIEJSZE WYDARZENIA
Bezrzecze	Mikołajki, wigilijne koładowanie
Buk	Warsztaty plastyczne połączone z akcją „Sprzątanie Buku”, od października 2024 cotygodniowe treningi ogólnorozwojowe w świetlicy wiejskiej
Dołuje (Kościno)	Festyn z okazji Dnia Dziecka na terenie Family Garden, świąteczne paczki dla Seniorów (wydarzenie cykliczne)
Grzeczna (Sławoszewo, Płochocin)	WOŚP, VII Edycja Extreme Wolf, Dzień Kobiet, Warsztaty Wielkanocne, Festyn Charytatywny na rzecz pogorzalców, Dzień Dziecka, Warsztaty z profilaktyki onkologicznej, cykl spotkań „Danie Wspólnych Chwil”, Impreza Urodzinowa ZUL, Koncert Charytatywny dla Pawła i Ani, Festiwal Kapel Ludowych, Extremalny Bieg Wataha, Festyn rodzinny „Grzeczna w barwach jesieni”, Mikołajki dla dzieci
Mierzyn	Mierzyński Wór Przygód, Mikołajki, Mierzyński Pchli Targ, festyny rodzinne, rowerowe
Skarbimierzyce	Spotkanie andrzejkowe, Mikołajki
Stolec	Majowi ogrodnicy, Mikołajki, Dzień Ziemniaka
Wąwelnica (Lubieszyn)	Piknik rodzinny z wieczorem przy muzyce, spotkania teatralne z aktorami Teatru Polskiego – cykl 3 spotkań
Wołczkowo	Spotkanie noworoczne, wycieczka pt. Sentymentalny spacer po Szczecinie, Koncert z okazji Dnia Kobiet, wycieczka do Kopenhagi, rajd rowerowy, dzień dziecka, warsztaty rękodzielnicze, kulinarne, Nordic Walking, Festyn „Święto Dyni”, Dzień Niepodległości, wspólne sadzenie roślin ozdobnych i cebulek kwiatowych, Spektakl „Kora dziecko słońca”, koncert z okazji Dnia Seniora, koncert mikołajkowy, kiermasz bożonarodzeniowy



6.6. SPORT I REKREACJA

Mieszkańcy gminy mogą na co dzień korzystać z infrastruktury sportowo-rekreacyjnej, która dostępna jest w większości Sołectw.

6.6.1. OBIEKTY SPORTOWO-REKREACYJNE

BEZRZECZE

Kompleks sportowo-rekreacyjny

Kompleks sportowo-rekreacyjny o całkowitej powierzchni 15 200 m² na którym znajduje się boisko wielofunkcyjne o nawierzchni poliuretanowej, plac zabaw wyposażony w urządzenia zabawowe dla różnych grup wiekowych (w tym małych dzieci i dorosłych), siłownia plenerowa, boisko sportowe typu „Orlik”. Na kompleksie sportowym zlokalizowane jest również boisko ze sztuczną nawierzchnią do amatorskiej gry w piłkę nożną oraz wielofunkcyjne boisko ze sztuczną nawierzchnią do uprawiania koszykówki lub siatkówki. Teren boiska jest ogrodzony i oświetlony.

Teren rekreacyjny „Psi Wybieg”

Obiekt wyposażony w urządzenia przeznaczone do treningów psów oraz spacerów i odpoczynku mieszkańców ze swoimi pupilami.

Pumptrack

Obiekt o powierzchni 3 326 m², służący do treningów dla zaawansowanych rowerzystów. Konstrukcja ziemna ukształtowana w formie wyasfaltowanych alejek z terenowymi wgłębieniami i górkami. W 2024 r. w Bezzreczu rozpoczęto prace budowlane przy realizacji inwestycji polegającej na budowie obiektu sportowego z basenem.

W ramach inwestycji powstanie basen sportowy o wymiarach 25m x 12,5 m wraz z pomieszczeniami stanowiącymi zaplecze strefy basenowej (szatnie, pomieszczenia magazynowe oraz technologiczne). W kompleksie znajdują się również strefy: SPA, administracyjno-biurowa oraz mała gastronomia.

BUK

Kompleks sportowo-rekreacyjny

Obiekt o powierzchni 22 943 m² na którym jest zlokalizowane trawiaste boisko do piłki nożnej oraz boisko wielofunkcyjne ze sztuczną nawierzchnią. Poza boiskiem na obiekcie znajduje się



plac zabaw dla dzieci wraz z urządzeniami do uprawiania sportów siłowych dla dorosłych, strefa piknikowa z zadaszonym paleniskiem i ławkami.

Teren rekreacyjny „Różanka”

Zlokalizowany w centrum miejscowości teren wypoczynkowo-rekreacyjny, z pomnikiem pisarki Elizabeth von Arnim i licznymi nasadzeniami róż. Na ogrodzonym terenie ustawione są urządzenia zabawowe przeznaczone dla dzieci.

DOBRA

Kompleks sportowo-rekreacyjny przy ulicy Poziomkowej

Kompleks sportowo-rekreacyjny o całkowitej powierzchni 8 179 m². W skład obiektu wchodzi boisko zrealizowane w ramach projektu „Moje boisko Orlik 2012” o sztucznej nawierzchni do gry w piłkę nożną, oddzielne boisko wielofunkcyjne ze sztuczną nawierzchnią, dwa korty tenisowe, skatepark, placem zabaw dla małych dzieci, urządzeniami fitness oraz kilkoma stanowiskami do mini golfa.

Plac zabaw przy ulicy Osiedlowej

Obiekt o powierzchni 5 905 m² wyposażony w urządzenia zabawowe dla małych dzieci oraz urządzenia do uprawiania sportów siłowych dla dorosłych. Na obiekcie znajduje się również zadaszona wiata do odpoczynku oraz instalacja do treningu rzutu piłką koszykową.

Teren sportowo-rekreacyjny przy ulicy Sportowej

Obiekt przy ulicy Sportowej zajmuje powierzchnię 43 550 m². W jego skład wchodzi boisko z nawierzchnią trawiastą oraz zaplecze socjalne w postaci szatni dla gości, pomieszczeń higieniczno-sanitarnych oraz szatni gospodarzy. W budynku znajduje się też toaleta przystosowana dla osób niepełnosprawnych, pomieszczenie techniczne, magazyn oraz pokój sędziów wraz z zapleczem higieniczno-sanitarnym. Pomieszczenia zostały wyposażone w zabudowę meblową, która obejmuje m.in. dwa moduły szatniowe (po 18 os. każdy), szafy ubraniowe, szafki, tablice suchościernalne, krzesła stoliki, zegary ścienne. Ponadto obiekt został wyposażony w urządzenia łazienkowe urządzenia do utrzymania czystości w obiekcie. Oprócz infrastruktury boiskowej na obiekcie znajduje się strefa eventowa ze sceną, ławkami oraz zadaszonymi wiatami dla sprzedaży lub prezentacji uczestników festynów.



DOŁUJE

Kompleks sportowo-rekreacyjny przy ulicy Pięknej

Kompleks sportowo-rekreacyjny o całkowitej powierzchni 3 146 m². Na terenie znajduje się boisko wielofunkcyjne o nawierzchni poliuretanowej, trybuny z donicą, plac zabaw dla dzieci młodszych i starszych, mała gaj, siłowni plenerowa, wiata rekreacyjna, miejsce na ognisko, a także miejsca do gry w ping ponga i szachy.

Plac zabaw przy ulicy Daniela

Obiekt przeznaczony dla małych dzieci, wyposażony w urządzenia zabawowe.

Teren rekreacyjny przy klubie GCKiB

Obiekt przeznaczony do uprawiania sportów siłowych na wolnym powietrzu.

Użytek ekologiczny „Ptasi zakątek”

Użytek obejmuje obszar zbiornika wodnego o powierzchni 3 850 m², który jest elementem ciągu spacerowego i ścieżki edukacyjnej spełniającym funkcję społeczno-edukacyjną. W części północno-wschodniej zbiornika, w celu umożliwienia obserwacji ptaków wydzielono miejsce rekreacyjne z punktem widokowym i czterema obniżonymi pomostami będącymi platformami dla ptaków wodnych. W ramach inwestycji wzmocniono linię brzegową koszami gabionowymi wypełnionymi kamieniem naturalnym oraz zamontowano oświetlenie, ławeczki, stojaki rowerowe, tablice informacyjne, obrotowe informatory z ilustracjami zwierząt występujących na tym terenie.

GRZEPNICA

Kompleks sportowo-rekreacyjny

Kompleks sportowo-rekreacyjny o całkowitej powierzchni 11 927 m² posiada infrastrukturę rekreacyjną stworzoną do realizacji wydarzeń o różnym charakterze. Wyposażony jest w plac zabaw dla dzieci, jak również zadaszoną strefę eventową oraz boisko wielofunkcyjne ze sztuczną nawierzchnią.

KOŚCINO

Kompleks sportowo-rekreacyjny

Kompleks sportowo-rekreacyjny o całkowitej powierzchni 3 792 m² wyposażony w plac zabaw dla małych dzieci oraz strefę ogólną, na którym można organizować spotkania oraz niewielkie wydarzenia plenerowe. W kompleksie znajduje się również boisko trawiaste.



W 2024 roku teren placu zabaw doposażono w urządzenie zabawowe „Ciuchcia” przeznaczone dla małych dzieci.

ŁĘGI

Kompleks sportowo-rekreacyjny

Kompleks sportowo-rekreacyjny o całkowitej powierzchni 10 972 m² wyposażony w plac zabaw dla małych dzieci oraz strefę ogólną z ławostołami dla dorosłych mieszkańców, w której można organizować spotkania. W obrębie kompleksu znajduje się małe boisko do koszykówki i siatkówki. Obok kompleksu znajduje się również duże boisko trawiaste oraz szereg urządzeń siłowych dla młodzieży.

MIERZYN

Kompleks sportowo-rekreacyjny Mierzynianka przy ulicy Nasiennej

Kompleks o całkowitej powierzchni 16 987 m². W skład obiektu wchodzi boisko ze sztuczną nawierzchnią do piłki nożnej, boisko do piłki siatkowej, wydzielone dwa place zabaw dla małych dzieci, wolnostojące urządzenia do ćwiczeń siłowych dla dorosłych. Dla spacerowiczów dostępne są alejki wokół jeziora z pomostami. Obiekt jest wyposażony również w strefę do organizowania imprez plenerowych z grillami oraz zadaszonymi miejscami ze stołami i ławami.

Boisko do piłki nożnej na ulicy Długiej

Boisko z naturalną murawą przeznaczone do piłki nożnej z pełną infrastrukturą stadionową w postaci trybuny i budynku szatniowego dla zawodników o powierzchni 10 177 m². W 2024 r. na boisku sportowym wymieniono wiaty stadionowe, które posiadają odpowiednie certyfikaty/deklaracje zgodności, dopuszczenia i normy dla publicznych boisk sportowych. Wartość inwestycji wyniosła 33.732,75zł brutto.

REDLICA

W Redlicy mieszkańcy korzystać mogą z placu zabaw dla dzieci o powierzchni 609 m². Na placu znajdują się urządzenia zabawowe oraz wiaty przeznaczone do organizacji drobnych spotkań lub wydarzeń. W 2024 roku plac doposażono w nowe urządzenie zabawowe o nazwie „mostek”, dedykowane dla młodszych dzieci.



RZĘDZINY

Kompleks sportowo-rekreacyjny

Kompleks sportowo-rekreacyjny o całkowitej powierzchni 10 160 m² wyposażony w plac zabaw dla małych dzieci oraz zadaszoną strefę ogólną dla dorosłych mieszkańców, na której można organizować spotkania biesiadne oraz niewielkie wydarzenia plenerowe. W kompleksie znajduje się również duże boisko trawiaste. Oprócz tego szereg urządzeń siłowych dla młodzieży. W 2024 roku teren obiektu doposażono w dodatkowe punkty świetlne zamontowane na słupach.

SKARBIMIERZYCE

Kompleks sportowo – rekreacyjny przy ulicy Klubowej

Kompleks o całkowitej powierzchni 11 259 m². W skład obiektu wchodzi stanowiska do uprawiania sportów siłowych dla młodzieży i dorosłych, ponadto boisko wielofunkcyjne ze sztuczną nawierzchnią o powierzchni 989m², ogrodzone i wyposażone w piłkochwyty. Dodatkowo na obiekcie znajduje się małe do uprawiania koszykówki oraz duży teren spacerowy.

Plac zabaw dla dzieci

Obiekt o powierzchni 844 m² zlokalizowany jest przy osiedlu. Wyposażony jest w urządzenia zabawowe dla małych dzieci. W roku 2024 doposażono plac w dwa nowe urządzenia o nazwie „wieża” oraz „wóz strażacki”.

STOLEC

Teren sportowo rekreacyjny

Obiekt o powierzchni 20 017 m² wyposażony jest w trawiaste boisko do piłki nożnej z piłkochwydami oraz uniwersalne, wielofunkcyjne boisko ze sztuczną nawierzchnią. Ponadto szereg urządzeń do uprawiania sportów siłowych dla dorosłych.

Plac zabaw dla dzieci

Zlokalizowany przy świetlicy Gminnego Centrum Kultury i Bibliotek.

Teren rekreacyjny nad jeziorem Stolsko

Teren rekreacyjny o powierzchni 74 976 m² wyposażony w infrastrukturę umożliwiającą rekreację: urządzenia zabawowe dla małych dzieci, tyrolkę, szereg ławostołów



wraz z zadaszonym paleniskiem umożliwiającym palenie otwartego ognia oraz boisko do piłki plażowej. Nad samą wodą znajdują się leżaki do plażowania.

WAWELNICA

Plac zabaw dla małych dzieci o powierzchni 390 m², wyposażony w urządzenia zabawowe oraz wiatę służącą do odpoczynku lub organizacji małych spotkań.

Teren rekreacyjny

Zlokalizowany w centrum miejscowości teren rekreacyjny o powierzchni 2 630 m², wyposażony w urządzenia zabawowe dla dzieci z powierzchnią bezpieczną, mini siłownię dla dorosłych, stół szachowy i miejsca do odpoczynku oraz małe boisko do koszykówki.

WOŁCZKOWO

Kompleks sportowo-rekreacyjny

Kompleks sportowo-rekreacyjny o całkowitej powierzchni 13 277 m² wyposażony jest w boisko z naturalną murawą o powierzchni 7 000 m² oraz małym boiskiem wielofunkcyjnym. Oprócz tego na obiekcie znajduje się plac zabaw dla małych dzieci oraz strefa dla mieszkańców wyposażona w grill betonowy.

„Park rodzinny im. Jana Pawła II”

Teren rekreacyjny służy do integracji mieszkańców, prezentacji własnej twórczości oraz artystów z zewnątrz, jak również stwarza miejsce do organizowania wydarzeń kulturalnych.

Teren rekreacyjny przed remizą Ochotniczej Straży Pożarnej w Wołczkowie

Obiekt wyposażony w infrastrukturę służącą do odpoczynku rowerzystom, przemierzającym szlaki rowerowe Gminy Dobra.

Plac zabaw o powierzchni 1 769 m² zlokalizowany w pobliżu Kościoła, wyposażony w szereg urządzeń zabawowych dla małych dzieci.

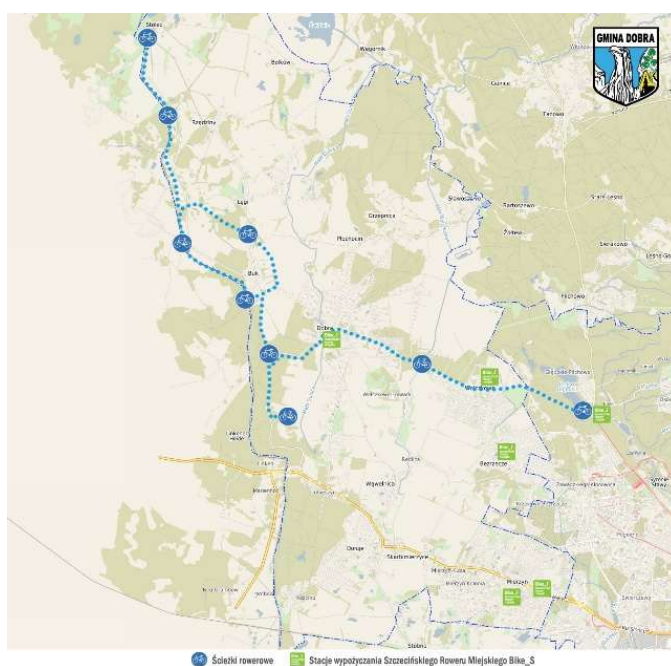
6.6.2. ŚCIEŻKI ROWEROWE

Obecnie na terenie gminy znajduje się około 24 km ścieżek dla rowerzystów i planowana jest dalsza rozbudowa infrastruktury rowerowej, mająca na celu stworzenie systemu połączonych ze sobą tras rowerowych.

	2020	2021	2022	2023	2024
Drogi rowerowe ogółem	14,9	24,5	24,5	24,5	24,5
pod zarządem gminy	14,5	18,5	18,5	18,5	18,5
pod zarządem starostwa	0	5,6	5,6	5,6	5,6
Pod zarządem urzędu marszałkowskiego	0,4	0,4	0,4	0,4	0,4

Ścieżki rowerowe w gminie Dobra:

- Ścieżka rowerowa Łęgi - Stolec (5,220 km);
- Ścieżka rowerowa Dobra - Głębokie (6 km);
- Ścieżka rowerowa Buk - Łęgi (3,616km);
- Ścieżka rowerowa Buk – Blankensee (3,600 km);
- Ścieżka edukacyjna Dobra - schronisko (3,330 km);
- Ścieżka rowerowa Buk - schronisko (2,274 km).





Przez obszar gminy Dobra przebiegają trasy rowerowe „Szlak Pogranicza” oraz „Szlak Puszcza Wkrzańska”, które skomunikowane są z transgraniczną infrastrukturą rowerową i łączą się m.in. z trasą rowerową „Wokół Zalewu Szczecińskiego” oraz „Szlakiem rowerowym Odra-Nysa”. Trasa „Wokół Zalewu Szczecińskiego” określana jest wśród miłośników turystyki rowerowej jako jedna z najpiękniejszych i najciekawszych transgranicznych tras w Europie Środkowej. Jej pętlowy charakter daje rowerzystom możliwość włączenia się na trasę w dowolnym momencie, dzięki czemu turyści mają możliwość odkrycia i bliższego poznania interesujących zakątków Pomorza Zachodniego i Meklemburgii Pomorza-Przedniego.

W 2024 r. w obrębie tras rowerowych ustawiono 10 polsko-niemieckich tablic informacyjnych, na których znajdują się mapy z zaznaczonymi obirktami dziedzictwa kulturowego i przyrodniczego terenów przygranicznych. Tablice sfinansowane zostały ze środków Funduszu Małych Projektów Interreg VIA Meklemburgia-Pomorze Przednie/ Brandenburgia/ Polska 2021-2027.

W 2024 r. wykonano **remont odcinków ścieżki rowerowej Dobra (ul. Sportowa) - łągi** o łącznej długości 188 m, tj. łącznej wielkości 376 m².

Wydatki poniesione na remonty ścieżek rowerowych prezentuje poniższa tabela.

Rok	Ilość wyremontowanych m ²	Koszt brutto
2023	428	121 401,00 zł
2024	376	146 143,68 zł

Planowana jest dalsza rozbudowa infrastruktury rowerowej mająca na celu stworzenie systemu połączonych ze sobą tras rowerowych tj.:

1. Ścieżka rowerowa Mierzyn – granica państwa

Projekt koncepcyjny przekazany z 2022 r, obejmuje budowę ciągu pieszo – rowerowego (nawierzchnia bitumiczna), przebudowę zjazdów (kostka betonowa) i skrzyżowań, zmianę lokalizacji zatok autobusowych (Skarbimierzyce, Dołuje i Lubieszyn), przestawienie kolidujących słupów oświetlenia ulicznego. Szacunkowa wartość realizacji inwestycji: 12 894 802,98 zł netto (wartość szacunkowa z 2022 r.).



2. Ścieżka rowerowa ul. Łukasińskiego – ul. Welecka (Topolowa)

Przekazano projekt koncepcyjny – zwiększony zakres chodnika od strony zachodniej, zaprojektowano ciąg pieszo rowerowy powierzchnia bitumiczna, nawierzchnia chodnika i zjazdów z kostki betonowej, wyniesienia skrzyżowań jako przebudowa jezdni z kostki betonowej. Projekt koncepcyjny obejmuje 3 etapy realizacji:

- etap 1 – budowa ciągu pieszo – rowerowego w ciągu ul. Topolowej od ul. Łukasińskiego do ul. Elżbiety – szacunkowa wartość realizacji 3 048 217,50 zł netto (wartość szacunkowa z 2022 r.);
- etap 2 - budowa ciągu pieszo – rowerowego w ciągu ul. Długiej, na odcinku od ul. Weleckiej do Szkoły Państwowej w Mierzynie – szacunkowa wartość realizacji 1 589 557,50 zł netto (wartość szacunkowa z 2022 r.);
- etap 3 – budowa ścieżki rowerowej łączącej ul. Nasienną z ul. Welecką wraz z budową ciągu pieszo-rowerowego w ciągu ul. Weleckiej na odcinku od ul. Zgodnej do ul. Topolowej oraz budową drogi gminnej łączącej ul. Alicji z ul. Welecką – szacunkowa wartość realizacji 2 767 042,50 zł netto (wartość szacunkowa z 2022 r.).

Łączny koszt realizacji : 7 404 817,50 zł netto (wartość szacunkowa realizacji z 2022 r.).

6.6.3. WYDARZENIA SPORTOWO-REKREACYJNE

W 2024 r. na terenie Gminy Dobra zorganizowany został cykl imprez o charakterze sportowo-rekreacyjnym. Wydarzenia dedykowane były wszystkim mieszkańcom gminy, ze szczególnym uwzględnieniem dzieci i młodzieży.

DATA WYDARZENIA	NAZWA	OPIS
17.02.2024 r.	Turniej Piłki Siatkowej o Puchar Przewodniczącego Rady Gminy Dobra	Turniej Piłki Siatkowej o Puchar Przewodniczącego Rady Gminy Dobra zorganizowany w Publicznej Szkole Podstawowej w Mierzynie. W turnieju brali udział mieszkańcy Gminy Dobra.
23.03.2024 r.	Mistrzostwa Województwa Zachodniopomorskiego w Taekwon-do.	W dniu 23 marca 2024 r. odbyły się Mistrzostwa Ziem Zachodnich w Taekwon-do, zorganizowane w Publicznej Szkole Podstawowej w Dobrej. W Mistrzostwach brali udział również mieszkańcy Gminy Dobra.



18.05.2024 r.	Turniej Piłki Nożnej o Puchar Wójta Gminy Dobra	Turniej Piłki Nożnej o Puchar Wójta Gminy Dobra zorganizowany na terenie boiska sportowego w Dobrej przy ul. Sportowej. W turnieju wzięli udział uczniowie klas 5-6 oraz 7-8 ze szkół podstawowych z terenu Gminy Dobra.
19.05.2024 r.	Rodzinny Rajd Rowerowy po Gminie Dobra	Rodzinny Rajd Rowerowy po Gminie Dobra organizowany przez Szczeciński Klub Rowerowy Gryfus. Uczestnicy rajdu przejechali ponad 30 kilometrów na trasie Dołuje-Wąwelnica-Buk-Dobra-Łęgi-Wołczkowo-Bezrzecze.
23.05.2024 r.	I Olimpiada Sportowa w Przedszkolu w Mierzynie	W dniu 23 maja 2024 r. w Przedszkolu w Mierzynie odbyła się I olimpiada sportowa.
26.05.2024 r.	II Festiwal Biegowy w Dobrej	W dniu 26 maja 2024 r. odbył się II Festiwal Biegowy w Dobrej im. Bronisława Malinowskiego. Organizatorem festiwalu była Fundacja Rekreacyjno-Sportowa AKTYWNI DOBRA.
01.06.2024 r.	Polsko-Niemiecki Rajd Rowerowy „Szlakiem historii”	Transgraniczny rajd rowerowy zorganizowany we współpracy z partnerską gminą Blankensee. Nad jeziorem Stolsko uczestnicy wydarzenia wysłuchali krótkiej prelekcji nt. polsko-niemieckiej historii regionu, którą wygłosiła Pani Monika Kołacz – mieszkanka gminy Dobra, założycielka stowarzyszenia „Historie Lokalne”. Wydarzenie finansowane było ze środków FMP Interreg VIA IA Meklemburgia – Pomorze Przednie/Brandenburgia/ Polska 2021-2027.
08.06.2024 r.	I zajęcia w ramach Programu Aktywna Szkoła	W Publicznej Szkole Podstawowej w Mierzynie odbyły się pierwsze zajęcia w ramach Programu Ministerstwa Sportu i Turystyki Aktywna Szkoła. Celem programu było udostępnienie przyszkolnych obiektów sportowych oraz placów zabaw dla dzieci i młodzieży z Gminy Dobra w weekendy oraz po godzinach pracy szkoły.
09.06.2024 r.	Trening sportowy w Mierzynie	Na terenie sportowo-rekreacyjnym Mierzynianka w Mierzynie odbył się trening sportowy, który poprowadzili doświadczeni instruktorzy z klubu sportowego „Hell’s Heaven” w Szczecinie. W treningu wzięli udział uczestnicy różnych grup wiekowych. Do grupy mieszkańców dołączyli sportowcy z Klubu Walki Tornado ze Szczecina.
15.06.2024 r.	Mierzyński Rajd Rowerowy	10 Mierzyński Rodzinny Rajd Rowerowy. Wydarzenie adresowane było dla całych rodzin, w tym szczególnie dla dzieci. Uczestnicy rajdu pokonali dystans 10-15 kilometrów. Organizatorem rajdu był Szczeciński Klub Rowerowy Gryfus, który skorzystał z tzw. małej dotacji z budżetu Gminy Dobra.
25.08.2024 r.	RAJD TERENOWY „Columna Medica Baja Poland 2024”	W dniu 25 sierpnia 2024 r. na terenie Gminy Dobra odbył się po raz kolejny rajd terenowy Puchar Świata FIA w Rajdach Terenowych Baja „Columna Medica Baja



		Poland 2024". Zebrani widzowie mogli podziwiać jednych najlepszych kierowców rajdowych na świecie. W Pucharze Świata zwyciężył Portugalski duet Joano Ferreira i Filipe Palmeiro, natomiast w rundzie mistrzostw Polski zwycięzcami okazali się Julia i Michał Małuszczyński.
22.09.2024 r.	Rodzinny Rajd „Do Rezerwatu Świdwie z Gryfusem”	Rajd odbył się na terenie Gminy Szczecin, Gminy Police oraz Gminy Dobra. Organizatorem rajdu był Szczeciński Klub Rowerowy Gryfus oraz Wspólnota Samorządowa Gminy Dobra, a Partnerem wydarzenia był GZ LZS Dobra.
05.10.2024 r.	I Bieg „PODAJ ŁAPEĘ”	Na terenie schroniska dla Bezdomnych Zwierząt w Dobrej podczas imprezy „Dzień Psiaka i Kociaka” Stowarzyszenie Extreme Wolf przy współpracy z Gminą Dobra zorganizowało I edycję biegu „PODAJ ŁAPEĘ”. Podczas wydarzenia uczestnicy rywalizowali wraz ze swoimi pupilami. Celem biegu było nie tylko wsparcie zbiórki na najpilniejsze potrzeby Schroniska dla Bezdomnych Zwierząt w Dobrej, a także propagowanie adopcji wśród mieszkańców.
18.10.2024 r.	Turniej Piłki Nożnej o Puchar Wójta Gminy Dobra	W dniu 18 października 2024 r. w sali gimnastycznej Szkoły Podstawowej w Dobrej odbył się turniej Piłki Nożnej o Puchar Wójta Gminy Dobra. W turnieju wzięły udział dzieci z klas 1-3 ze wszystkich szkół podstawowych Gminy Dobra.
10.11.2024 r.	III Niepodległościowe Biegi Przelajowe	Wydarzenie zorganizowane na terenie kompleksu sportowego w Dobrej. Organizatorem była Fundacja Rekreacyjno-Sportowa Aktywni Dobra.
07.12.2024 r.	Mikołajki na sportowo	Na terenie „Mierzynianki” oraz w Świetlicy w Mierzynie odbyły się Mikołajki na sportowo. Organizatorem imprezy była Gmina Dobra oraz Ośrodek Pomocy Społecznej w Dobrej.

6.7. OCHRONA DZIEDZICTWA KULTUROWEGO

6.7.1. EWIDENCJA ZABYTKÓW

Na terenie Gminy Dobra istnieje wiele zabytkowych obiektów, które wpisane są do rejestru zabytków lub figurują w wojewódzkiej lub gminnej ewidencji zabytków. Gminna Ewidencja Zabytków Gminy Dobra została przyjęta Zarządzeniem Nr 150/2019 Wójta Gminy Dobra z 18 września 2019 r.

Poniższa tabela prezentuje ogólną liczbę zabytków z podziałem na miejscowości oraz rodzaj zaewidencjonowania.



MIEJSCOWOŚĆ	REJESTR ZABYTKÓW	WOJEWÓDZKA EWIDENCJA ZABYTKÓW	GMINNA EWIDENCJA ZABYTKÓW	ZMIANA W STOSUNKU DO ROKU 2023
Bezrzecze	3	2	0	-
Buk	2	1	1	-
Dobra	2	6	6	-1 (Zarządzenie nr 182/2024 Wójta Gminy Dobra z 7 października 2024)
Dołuje	1	1	3	-
Grzepnica	0	3	1	-
Kościno	3	0	0	-
Łęgi	0	0	1	-
Mierzyn	3	1	8	-
Rzędziny	1	5	3	-
Skarbimierzyce	1	5	0	-
Stolec	4	8	2	-
Wąwelnica	1	2	2	-
Wołczkowo	2	1	22	-

W 2024 r. po otrzymaniu opinii Zachodniopomorskiego Wojewódzkiego Konserwatora Zabytków w Szczecinie Zarządzeniem Nr 182/2024 Wójta Gminy Dobra z 7 października 2024 r. wyłączono kartę ewidencyjną obiektu pn. Młyn (w zespole folwarcznym) położonego w Dobrej przy ul. Szczecińskiej 23A w związku z utratą wartości zabytkowych, historycznych i naukowych przedmiotowego obiektu w wyniku przeprowadzonych prac remontowych.

6.7.2. GMINNY PROGRAM OPIEKI NAD ZABYTKAMI

Uchwałą Nr LI/680/2024 z 25 kwietnia 2024 r. Rada Gminy Dobra przyjęła Gminny Program Opieki nad Zabytkami Gminy Dobra na lata 2024-2027. Gminny Program Opieki nad Zabytkami został opracowany z zamiarem określenia niezbędnych warunków do opieki nad zabytkami na terenie administracyjnym Gminy Dobra. Wskazuje na działania w oparciu o które należy poprawić stan zachowania zabytków, by poprzez ich rewaloryzację i dostępność zarówno dla mieszkańców jak i przyjezdnych, zwiększyć nie tylko atrakcyjność turystyczną Gminy, ale realizować zadania związane z ochroną dóbr kultury. Stanowi dokument uwzględniający zadania z zakresu opieki nad zabytkami, będący uzupełnieniem dotychczas przyjętych



przez Gminę aktów prawa miejscowego. Określa sposób ich realizacji poprzez stosowne działania organizacyjno- finansowe i upowszechniające wiedzę o zabytkach oraz poprawę poziomu edukacji związanej z opieką nad dziedzictwem kulturowym Gminy Dobra.

Głównym celem programu jest wytyczenie celów strategicznych i operacyjnych oraz określenie zadań na czas czterech lat obowiązywania programu. Program opieki nad zabytkami Gminy Dobra na lata 2024-2027 został opracowany na podstawie doświadczeń z realizacji wcześniejszych Programów na lata 2010-2014, 2015-2019, 2020-2023, sporządzanych sprawozdań oraz konsultacji z właścicielami zabytków położonych na terenie Gminy Dobra. Wszystkie poprzednie dokumenty programowe, jak również niniejszy uzyskały pozytywną opinię Zachodniopomorskiego Wojewódzkiego Konserwatora Zabytków. Realizowane w ramach programu zadania mają sprzyjać rewaloryzacji i rewitalizacji zabytków oraz krajobrazu kulturowego i służyć procesom rozwojowym w obszarze społecznym, turystyczno-rekreacyjnym i gospodarczym, pozostając w zgodności z polityką Gminy Dobra, Powiatu Polickiego, Województwa Zachodniopomorskiego oraz Państwa Polskiego. Program ten został pozytywnie zaopiniowany przez Wojewódzkiego Konserwatora w Szczecinie. Jego realizacja odbywa się poprzez udzielanie dotacji celowych z budżetu Gminy Dobra na sfinansowanie prac konserwatorskich, restauratorskich lub robót budowlanych przy zabytkach wpisanych do rejestru zabytków zgodnie z Uchwałą Nr XXII/302/2021 Rady Gminy Dobra z 25 marca 2021r. w sprawie określenia zasad udzielania dotacji celowej z budżetu Gminy Dobra na finansowanie prac konserwacyjnych, restauratorskich lub robót budowlanych przy zabytku wpisanym do rejestru zabytków.

W ramach Programu Opieki nad Zabytkami na lata 2024-2027 Wójt Gminy Dobra w 2024 r. ogłosił Konkurs fotograficzny ZABYTKI GMINY DOBRA W OBIEKTYWIE. Celem konkursu było propagowanie wiedzy o zabytkach Gminy Dobra, dokumentacja miejsc zabytkowych i zachowanie ich stanu faktycznego, rozbudzanie i pogłębianie zainteresowań historią, szczególnie funkcjonującą w lokalnej i regionalnej świadomości społecznej, popularyzacja zasobów dziedzictwa kulturowego, promocja walorów kulturowych Gminy Dobra, edukacja regionalna, podniesienie poziomu wiedzy o dziedzictwie kulturowym oraz zorganizowanie wystawy prac konkursowych promujących zabytki Gminy Dobra. Komisja Konkursowa powołana Zarządzeniem Wójta Gminy Dobra Nr 193/2024 z dnia 28 października 2024r. dokonała oceny 22 anonimowych (zakodowanych) prac konkursowych. Zgodnie z regulaminem konkursu przy ocenie prac uwzględniano: fotografowane obiekty, wartości



artystyczne, poziom estetyczny, oryginalność i pomysłowość. Jury przyznało trzy nagrody dla laureatów konkursu i 2 wyróżnienia.

6.7.3. DOTACJE NA PRACE KONSERWATORSKIE, RESTAURATORSKIE LUB ROBOTY BUDOWLANE PRZY ZABYTKACH

W 2024 r. Rada Gminy Dobra podjęła uchwały w ramach Rządowego Programu Odbudowy Zabytków w 2024 r., które umożliwiły rozpoczęcie znaczących prac konserwatorskich, restauratorskich i robót budowlanych przy zabytkach wpisanych do rejestru zabytków: Kościół p.w. Św. Antoniego w Buku i Kościół p.w. M.B. Królowej Świata w Dobrej.

Dotacje z budżetu gminy Dobra udzielone na prace konserwatorskie, restauratorskie lub roboty budowlane przy zabytkach wpisanych do rejestru w 2024 r. zgodnie z Uchwałą Nr IV/31.2024 z 20 czerwca 2024 r. przedstawia poniższa tabela.

ROK	NR UCHWAŁY	INSTYTUCJA	CEL	KWOTA
2024	Uchwała Nr IV/31.2024 z 20.06.2024 r.	Parafia Rzymskokatolicka p.w. Chrystusa Króla Wszechświata w Dołujach.	Prace polegające na odgrzybianiu ściany frontowej z zastosowaniem preparatów grzybobójczych, oczyszczanie i impregnacja ścian kościoła filialnego p.w. MB Fatimskiej w Kościnie.	40.000,00 zł
		Parafia Rzymskokatolicka p.w. M.B. Szkaplerznej w Wołczkowie.	Konserwacja zachowawcza i prace zabezpieczające elementy drewniane i konstrukcyjne górnego poziomu wieży w kościele w Wołczkowie.	40.000,00 zł
		Parafia Rzymskokatolicka p.w. M.B. Bolesnej w Mierzynie.	Prace polegające na czyszczeniu strumieniowo-ściernym, wykuciu i odbudowie spoin, wykopy wąskoprzestrzenne i podbudowa podkładami betonowymi oraz impregnacja zachodniej strony kamiennego muru wokół kościoła w Mierzynie.	40.000,00 zł
		Parafia Rzymskokatolicka p.w. M.B. Królowej Świata w Dobrej.	III etap prac konserwatorskich i restauratorskich barokowego ołtarza kościoła w Dobrej.	40.000,00 zł
			RAZEM	160.000,00 zł



7. BEZPIECZEŃSTWO PUBLICZNE I OCHRONA PRZECIWPOŻAROWA

Zadania z zakresu bezpieczeństwa publicznego i ochrony przeciwpożarowej na terenie Gminy Dobra w 2024 r. realizowane były przy pomocy następujących komórek, jednostek i organów pomocniczych oraz samodzielnych stanowisk:

1. W zakresie zarządzania kryzysowego:
 - Gminne Centrum Zarządzania Kryzysowego;
 - Gminny Zespół Zarządzania Kryzysowego;
 - stanowisko ds. zarządzania kryzysowego.
2. Jednostki ochrony przeciwpożarowej:
 - Ochotnicza Straż Pożarna w Dobrej;
 - Ochotnicza Straż Pożarna w Wołczkowie;
 - Jednostka Operacyjno-Techniczna OSP Dobra z siedzibą w Mierzynie (OSP Mierzyn).
3. W zakresie obronności i obrony cywilnej:
 - wieloosobowe stanowisko ds. obronnych i obrony cywilnej.
4. W zakresie bezpieczeństwa i porządku w przestrzeni publicznej:
 - Komenda Powiatowa Policji w Policach;
 - Komisariat Policji w Mierzynie;
 - Straż Gminna;
 - Powiatowa Stacja Sanitarno-Epidemiologiczna w Policach;
 - Powiatowa Inspekcja Weterynaryjna.

7.1. ZARZĄDZANIE KRYZYSOWE

Raportując stan bezpieczeństwa ludności można wskazać następujące obszary, jakie były przedmiotem stałego monitorowania w 2024 roku przez Gminne Centrum Zarządzania Kryzysowego o zasięgu ponadregionalnym i lokalnym:

- zagrożenia wynikające wojny na Ukrainie, a które mogą przenieść się na terytorium Polski;
- wprowadzenie i utrzymanie przez Premiera RM II stopnia alarmowania Bravo i Bravo-CRP, w związku z konfliktem wojennym na Ukrainie;



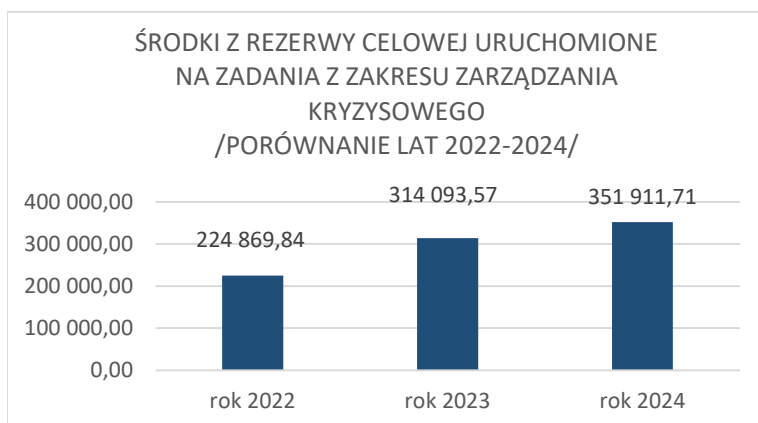
- rozprzestrzenianie się choroby zakaźnej afrykańskiego pomoru świń (ASF);
- występowanie ognisk choroby ptasiej grypy (szczep H5N1);
- udzielanie wsparcia powodzianom z południowej części Polski;
- występowanie anomalie pogodowe mogących stanowić zagrożenie dla ludności tj. ponadnormatywne, gwałtowne opady, silne wiatry, stany długotrwałej suszy.

W 2024 roku następujące zdarzenia, które miały miejsce na obszarze Gminy Dobra były objęte reagowaniem kryzysowym:

- wystąpienie lokalnych podtopień (maj) - prowadzono akcje zabezpieczające mienie, w tym utwardzono drogę do posesji przy ul. Bażanta w Kościnie poprzez wyłożenie płyt betonowych i wykonanie odpływów,
- wystąpienie plagi komarów na terenach komunalnych (maj-czerwiec) - dokonano oprysku miejsc publicznych,
- wystąpienie Afrykańskiego Pomoru Świń (ASF) na obszarze gminy Dobra – stosowano się do zaleceń i wytycznych Powiatowego Inspektora Weterynarii, w tym oznaczono obszar gminy jako zagrożony,
- uszkodzenie przepustu pod drogą publiczną w Rzędzinach – dokonano naprawy w trybie pilnym.

Wszystkie zdarzenia nie miały znamion już występującej sytuacji kryzysowej, niemniej jednak były istotne dla bezpieczeństwa mieszkańców gminy. Na wszystkie realizowane w 2024 roku zadania z zakresu zarządzania kryzysowego uruchamiano 351 911,71 zł rezerwy celowej, w głównej mierze na utwardzenie ul. Bażanta w Kościnie i przepustu w Rzędzinach.

W odniesieniu do roku 2023, na zadania z zakresu zarządzania kryzysowego przeznaczono 37 818,14 zł więcej. Porównanie środków uruchomionych z rezerwy celowej na zadania z zakresu zarządzania kryzysowego prezentuje poniższy wykres.

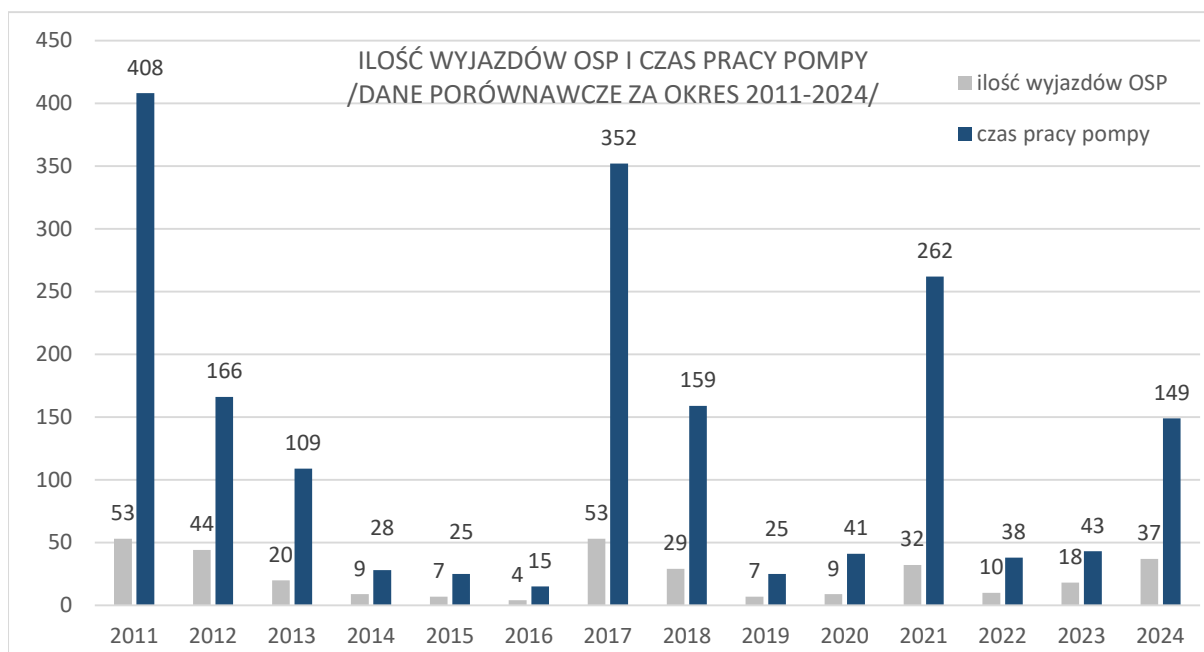


Istotnym elementem bezpieczeństwa publicznego, jaką ustawodawca narzuca na organy samorządu terytorialnego, jest ochrona przed powodzią. Plany ochrony przeciwpowodziowej uwzględniają specyfikę gminy.

W przeciągu ostatnich 25 lat na terenie gminy Dobra nie zanotowano poważnych zdarzeń powodziowych. Od wielu lat stany wód w większości kształtowały się na poziomie niskim, jedynie w okresie od początku lutego do końca marca ulegają dużym wahaniom, zbliżając się do stanów ostrzegawczych.

W 2024 roku, ze względu na panujące długotrwałe susze, stan wód na terenie gminy Dobra ponownie zaczął kształtować się na niskim poziomie, jednak w miesiącu maju wystąpiły lokalne podtopienia w wyniku gwałtownych, ponadnormatywnych opadów deszczu.

Ogółem jednostki OSP z Dobrej i Wołczkowa wyjechały do podtopień 37 razy. W trakcie tych wyjazdów pompy szlamowe wypompowujące wodę pracowały 149 godzin. Porównanie pracy jednostek OSP w kolejnych latach prezentuje poniższy wykres.



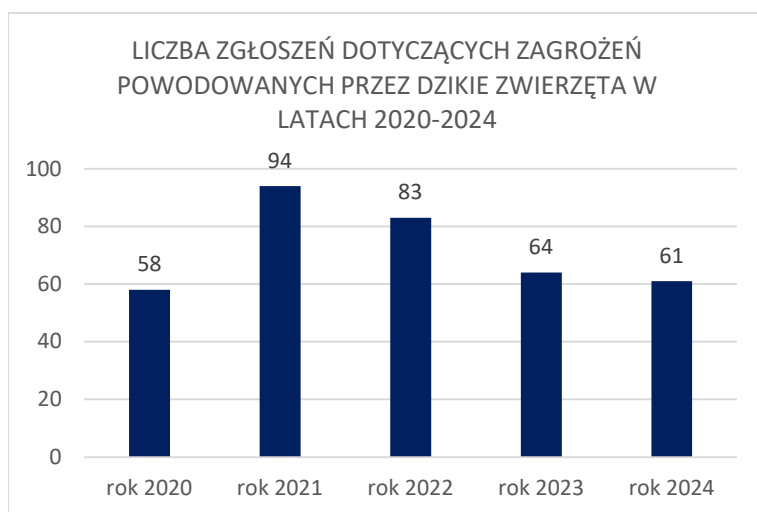
Obserwuje się pewną cykliczność zjawisk podtopień na obszarze Gminy Dobra, w zależności od wystąpienia anomalii ponadnormatywnych opadów deszczu.

W trakcie akcji przeciwpowodziowych nie stwierdzono występowania zagrożeń dla zdrowia i życia ludności.



Zgodnie ze „Wstępną oceną ryzyka powodziowego”, na obszarze gminy Dobra nie występują tereny niebezpieczeństwa powodziowego. Natomiast obszarem, na którym istnieje prawdopodobieństwo wystąpienia powodzi, jest teren jeziora Świdwie. Teren ten jest niezamieszkały i brak jest tam infrastruktury technicznej narażonej na zalanie /mapa obszarów opracowana przez KZGW/. Również w ujęciu historycznym na obszarze gminy Dobra nie odnotowano znaczących powodzi. Powierzchnię terenów narażonych na podtopienia obrazuje przedstawiona mapka.

Dodatkowo, jednym z zagrożeń zgłaszanych przez mieszkańców gminy jest dzika zwierzyna. W roku 2024 przyjęto 61 zgłoszeń i na bieżąco udzielono konsultacji dotyczących pojawiania się dzikiej zwierzyny na terenach zabudowanych. Były one przekazywane w szczególności przez mieszkańców, Straż Gminną w Dobrej i Policję.





7.2. OCHOTNICZA STRAŻ POŻARNA

Na terenie Gminy Dobra funkcjonują 3 jednostki ochotniczej straży pożarnej: Ochotnicza Straż Pożarna w Dobrej, Ochotnicza Straż Pożarna w Wołczkowie oraz utworzona w 2024 r. Ochotnicza Straż Pożarna w Mierzynie, która jeszcze nie uzyskała samodzielności operacyjnej. Budowany jest potencjał jednostki.

Dodatkowo, przy OSP Wołczkowo funkcjonuje jedyna w województwie zachodniopomorskim Grupa Poszukiwawczo-Ratownicza, posiadająca specjalistyczną wiedzę w zakresie działań poszukiwawczo-ratowniczych, która w swoich działaniach wykorzystuje certyfikowane przez Komendę Główną PSP psy ratownicze specjalności terenowej i gruzowiskowej. Grupa Poszukiwawczo-Ratownicza dysponowana jest przez Policję i inne służby na terenie całego województwa zachodniopomorskiego w celu prowadzenia działań poszukiwawczych osób zaginionych z wykorzystaniem certyfikowanych psów ratowniczych oraz w oparciu o najnowsze metody poszukiwawcze.

Zagrożenia

Na terenie gminy Dobra zagrożenie pożarowe od kilku lat pozostają bez zmian. Wynika to z podmiejskiego charakteru części zachodniej, rolniczego charakteru części północnej gminy oraz z okalających miejscowości dużych kompleksów leśnych. Zagrożenia pożarowe dotyczą przede wszystkim: pożarów zabudowań (zwłaszcza przewodów kominowych), lasu, traw, śmieci.

Dobrze rozwinięta struktura drogowa, której najważniejszym elementem jest część drogi krajowej nr 10 (na odcinku od granica państwa w Lubieszynie do Mierzyna) przy znacznym natężeniu ruchu kołowego sprawia, że odnotowuje się wypadki i kolizje drogowe. Oprócz tych zdarzeń drogowych istnieje potencjalne zagrożenie wypadkami z udziałem pojazdów przewożących materiały niebezpieczne (w tym środki chemiczne, których wyciek może doprowadzić do skażenia terenu: kwas, chlor, amoniak). Innym czynnikiem warunkującym działania jednostek ratowniczo-gaśniczym są sytuacje związane z zagrożeniem powodziowym. Zgodnie ze „Wstępną oceną ryzyka powodziowego” opracowaną przez KZGW na obszarze gminy Dobra nie występują tereny niebezpieczeństwa powodziowego, niemniej jednak dochodzi do lokalnych podtopień.



Istotnymi zagrożeniami występującym na obszarze gminy Dobra są również te związane z warunkami pogodowymi, a zwłaszcza z nawałnymi wiatrami. Powodują one powalanie starych drzew i łamanie ich konarów, co stwarza potencjalne zagrożenie dla uczestników ruchu kołowego i pieszego.

Obszar działania

Terenem działania jednostek gminnych ochotniczych straży pożarnych jest obszar gminy Dobra. Dodatkowo, w ramach podpisanych porozumień o włączenie jednostek OSP do Krajowego Systemu Ratowniczo-Gaśniczego (KSRG), teren ten również obejmuje obszar działania Komendy Powiatowej Państwowej Straży Pożarnej w Policach – obszar powiatu polickiego. Jednostki OSP ujęte w KSRG mogą realizować zadania również poza swoim terenem, jako siły wojewódzkiej brygady odwodowej.

Porozumienie o włączeniu jednostek do KSRG określa m.in.: siły i środki przewidziane do wykorzystania, zadania ratownicze dla jednostki, wymaganą liczbę i poziom wyszkolenia strażaków, sposób utrzymania gotowości jednostki do działań. Zgodnie z „Planem rozwoju sieci jednostek ratownictwa specjalistycznego na obszarze powiatu polickiego” OSP w Wołczkowie ma poszukiwawczo-ratowniczy rodzaj podstawowy ratownictwa specjalistycznego, natomiast OSP w Dobrej ma techniczny rodzaj podstawowy ratownictwa specjalistycznego.

Przygotowanie jednostek OSP do działań ratowniczych

Przygotowanie jednostek ochotniczych straży pożarnych do działań ratowniczych przedstawia poniższa tabela.

	OSP Dobra			OSP Wołczkowo		
	2022	2023	2024	2022	2023	2024
Ogólna liczba strażaków ratowników	25	25	44	56	59	64
j.o.t Mierzyn	-	-	22	-		
Ratownicy Grupy Poszukiwawczej	-	-	-	25	26	20
Młodzieżowa Drużynka Pożarnicza (MDP)	4	23	24	7	8	10
szkolenie w zakresie kursu podstawowego	25	25	44	34	34	42
kurs pomocy przedmedycznej	13	4	16	25	9	19



Zaprezentowane w tabeli dane pokazują wzrost ogólnej liczby strażaków ratowników w stosunku do lat ubiegłych. W porównaniu do roku 2023 szkoleniem podstawowym oraz kursem pomocy przedmedycznej objęto większą ilość strażaków. Sukcesywny wzrost liczby członków obserwuje się też w Młodzieżowych Drużynach Pożarniczych. Spadek liczby ratowników, w stosunku do roku 2023 odnotowała jedynie Grupa Poszukiwawcza, działająca przy OSP Wołczkowo.

Gotowość operacyjna

Według przeprowadzonych inspekcji gotowości operacyjnej przez Komendę Powiatową PSP w Policach:

- stan techniczny budynków oraz pomieszczeń jest na poziomie bardzo dobrym;
- jednostki posiadają sprawny sprzęt, prawidłowo konserwowany wraz z ważnymi przeglądami;
- w obu jednostkach alarm odbywa się przez wywołanie selektywne oraz poprzez automatyczne powiadomienie na telefon komórkowy;
- stan techniczny pojazdów pożarniczych wprowadzonych do podziału bojowego:

DYSPONENT	MARKA	TYP	STAN	UWAGI
OSP Dobra	Jelcz	GCB A5	dobry	gaśniczy ze zbiornikiem i autopompom
	Renault	GBA3/24	bardzo dobry	gaśniczy ze zbiornikiem i autopompom
	Fiat	GLM12	bardzo dobry	lekki
	Uaz	SLKw	dostateczny	kwatermistrzowski
	Polaris		bardzo dobry	quad terenowy
OSP Wołczkowo	Man	GBA2/24	dobry	gaśniczy ze zbiornikiem i autopompom (użyczony z PSP)
	Fiat	SLGRat	bardzo dobry	leki poszukiwawczy
	Mercedes	SLOp	dobry	lekki operacyjny
	Iveco		bardzo dobry	lekki
	Quad		bardzo dobry	pojazd terenowy



W 2024 roku w ramach Budżetu Obywatelskiego oraz z częściowym dofinansowaniem z Krajowego Systemu Ratowniczo-Gaśniczego został zakupiony nowy samochód lekki dla OSP Wołczkowo z przeznaczeniem do likwidacji lokalnych zagrożeń.

Działania ratowniczo-gaśnicze

Ogółem w 2024 roku OSP Dobra realizowała 234 wyjazdy (w 2023 r. - 170), a OSP Wołczkowo 133 wyjazdy (w 2023 r. – 181) do działań ratowniczo-gaśniczych prowadzonych w ramach KSRG na zlecenie Państwowej Powiatowej Straży Pożarnej w Policach, Gminy oraz innych zdarzeń.

Łącznie ochotnicze straże pożarne z Dobrej i Wołczkowa brały udział w 367 akcjach i działaniach (w 2022 r. -352).

Według rodzaju akcji przedstawia się to następująco:

ILOŚĆ AKCJI				
	RODZAJ AKCJI	2022	2023	2024
POŻARY:	• domów i na posesjach	24	29	27
	• aut	9	4	9
	• traw, ścierniska, siana	40	20	22
	• lasów	4	3	2
	• śmieci	4	4	9
	• czujka czadu, zadymienie	13	9	13
	• fałszywe alarmy	6	4	9
LOKALNE ZDARZENIA:	• zdarzenia drogowe (wypadki, usuwanie skutków wypadków)	18	11	16
	• skutki wicher (powalone drzewa, konary, uszkodzone konstrukcje)	97	79	40
	• podtopienia	20	18	37
	• usuwanie gniazd os i szerszeni, odkomarzanie	51	43	41
	• pomoc pogotowiu, asysta policji (poszukiwania, otwarcie drzwi)	17	34	29
	• wyciek gazu z sieci	2	0	2
	• inne lokalne zagrożenia (pomoc zwierzętom, olej na drodze, substancje niebezpieczne)	21	32	16
	• zabezpieczenie imprez z dużą ilością uczestników	11	17	16
	• poszukiwania w ramach KSRG	4	3	3



Do pożarów jednostki OSP wyjeżdżały łącznie 91 razy (73 razy w 2023 r.), a do innych zdarzeń 200 razy (237 razy w 2023 r.) oraz zabezpieczania imprez z dużą ilością uczestników 16 razy (17 w 2023 r.).

Zagrożenie pożarowe na terenie gminy Dobra od kilku lat pozostaje bez zmian. Wynika to z podmiejskiego charakteru części zachodniej, rolniczego charakteru części północnej gminy oraz z okalających miejscowości dużych kompleksów leśnych. Zagrożenia pożarowe dotyczą przede wszystkim: pożarów zabudowań (zwłaszcza przewodów kominowych), lasu, traw, śmieci.

Dobrze rozwinięta struktura drogowa, której najważniejszym elementem jest część drogi krajowej nr 10 (na odcinku od granicy państwa w Lubieszynie do Mierzyna) przy znacznym natężeniu ruchu kołowego sprawia, że odnotowuje się wypadki i kolizje drogowe. Oprócz tych zdarzeń drogowych istnieje potencjalne zagrożenie wypadkami z udziałem pojazdów przewożących materiały niebezpieczne (w tym środki chemiczne, których wyciek może doprowadzić do skażenia terenu: kwas, chlor, amoniak). Innym czynnikiem warunkującym działania jednostek ratowniczo-gaśniczych są sytuacje związane z zagrożeniem powodziowym. Zgodnie ze „Wstępną oceną ryzyka powodziowego” opracowaną przez KZGW na obszarze gminy Dobra nie występują tereny niebezpieczeństwa powodziowego, niemniej jednak dochodzi do lokalnych podtopień.

Istotnymi zagrożeniami występującym na obszarze gminy Dobra są również te związane z warunkami pogodowymi, a zwłaszcza z nawałnymi wiatrami. Powodują one powalanie starych drzew i łamanie ich konarów, co stwarza potencjalne zagrożenie dla uczestników ruchu kołowego i pieszego.

7.3. OBRONNOŚĆ I OBRONA CYWILNA

W 2024 r. zgodnie z „Planem zasadniczych przedsięwzięć w zakresie przygotowań obronnych w gminie na 2024 r.” oraz „Rocznym wykazem planowanych ćwiczeń w gminie w 2024 r.” zrealizowano szkolenie obronne.

Głównym celem ćwiczeń obronnych było przygotowanie zespołów zadaniowych stanowiska kierownika Wójta gminy Dobra do podejmowania decyzji oraz wypracowanie współdziałania pomiędzy podmiotami w zakresie realizacji zadań obronnych podczas osiągnięcia wyższych stanów gotowości obronnej (wspólne procedury, wymiana informacji, przepływ dokumentów itp.).

Cel ten był realizowany poprzez realizację następujących przedsięwzięć szkoleniowych:

- 1) szkolenie kadry kierowniczej i zespołów zadaniowych wchodzących w skład stanowiska kierowania Wójta Gminy w sytuacjach zagrożenia cyberbezpieczeństwa.
- 2) organizację i przeprowadzenie gry decyzyjnej pk- „DECYZJA -24”.

Doposażenie magazynu obrony cywilnej/ zarządzania kryzysowego:

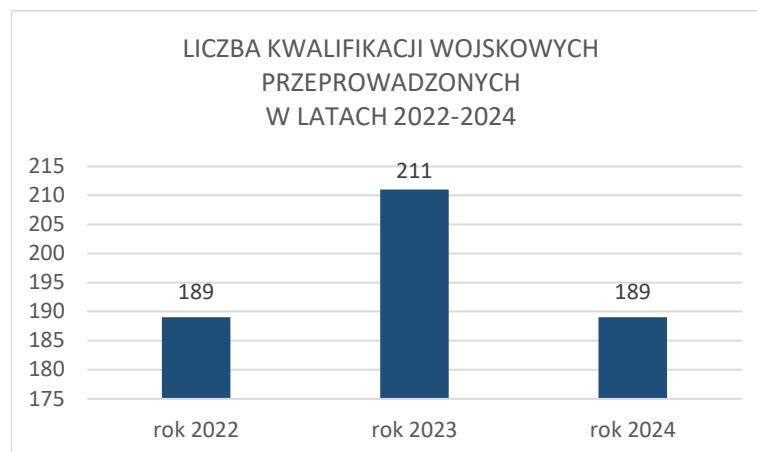
- 10 kompletów masek przeciwgazowych i odzieży ochronnej (zdj. nr 1-3);
- 200 szt. koców izotermicznych (zdj. nr 4);
- 10 kompletów zestawu do likwidacji skażeń IPLS-1 (zdj. nr 5);
- dozymetr osobisty do mierzenia napromieniowania mieszkańców: 1 szt.(zdj. nr 6);
- 100 szt. worków na odpady niebezpieczne (biohazard);
- oświetlenie zastępcze na Główne Stanowisko Kierowania (GSK) Wójta Gminy.



Zdj. nr 6 dozymetr osobisty do mierzenia napromieniowania mieszkańców

Dodatkowe zadania w zakresie obronności, zrealizowane w 2024 r.:

- 1) kwalifikacje wojskowe – przeprowadzone w terminie 14-21 marca 2024 r. Kwalifikacji podlegało łącznie 189 mieszkańców gminy (211 mieszkańców w 2023 r.);



- 2) na podstawie wniosków z WCR Szczecin realizowano decyzje Wójta Gminy Dobra w zakresie świadczeń osobistych i rzeczowych, łącznie w 2024 r. gmina Dobra realizowała na rzecz Sił Zbrojnych: 58 świadczeń rzeczowych, 44 osobistych (w 2023 r. zrealizowano 78 świadczeń rzeczowych, 46 osobistych);
- 3) uaktualniono zamierzenia dotyczące zaspokojenia potrzeb sił zbrojnych i wsparcia wojsk sojuszniczych oraz przeprowadzono przegląd danych usługowej bazy danych dla potrzeb realizacji zadań państwa gospodarza /HNS/ na terenie gminy Dobra.
- 4) uczestniczono w comiesięcznych zgodnie z planem, treningach ostrzegania i alarmowania w sieci radiowej systemu powszechnego ostrzegania wojsk i ludności cywilnej o zagrożeniu uderzeniami z powietrza;
- 5) przeprowadzono roczny przegląd konstrukcyjny podstaw betonowych i masztów do syren alarmowych. W wyniku przeglądu wykonano prace konserwacyjne zgodnie z zaleceniami;
- 6) zmodernizowano dwie syreny elektroniczne alarmowe OC typu DSE IP w sołectwie **GRZEPNICA** i **ŁĘGI**. Zaplanowano modernizację kolejnych dwóch syren elektronicznych w 2025 r w miejscowościach **BEZRZECZE** i **STOLEC**.
- 7) na stronie internetowej gminy w zakładce „**BEZPIECZEŃSTWO**” umieszczono poradniki w zakresie postępowania w różnych niebezpiecznych sytuacjach.



8) Przeprowadzono weryfikację poprawności funkcjonowania publicznych urządzeń zaopatrujących w wodę w warunkach specjalnych. Wnioski przedstawiono w protokole.

9) Podłączono budynek urzędu gminy w Wołczkowie do awaryjnego zasilania.

Ze względu na brak podstaw prawnych, w 2024 r. nie realizowano zadań z zakresu obrony cywilnej.

7.4. BEZPIECZEŃSTWO I PORZĄDEK W PRZESTRZENI PUBLICZNEJ

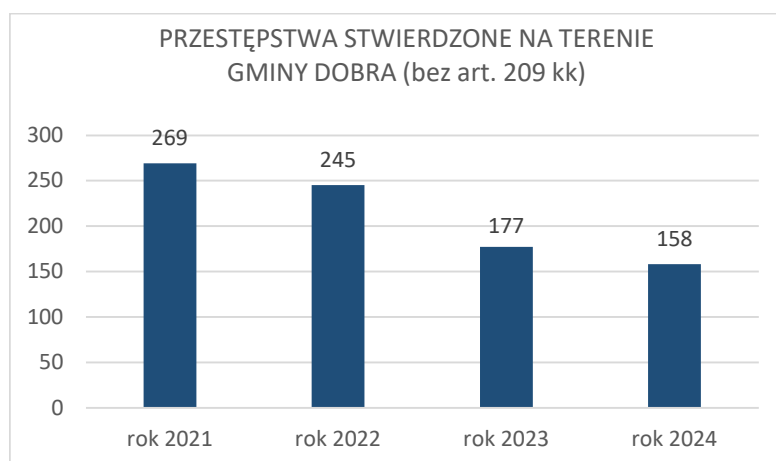
7.4.1. POLICJA

Największa odpowiedzialność w zakresie zapewnienia bezpieczeństwa mieszkańcom Gminy Dobra spoczywała na Komisariacie Policji w Mierzynie.

Na dzień 31.12.2024 r. w Komisariacie Policji w Mierzynie stan zatrudnienia kształtował się następująco: 47 etatów, w tym 42 etaty obsadzone, 5 wakatów na stanowiskach w komórkach prewencyjnych. W komórkach kryminalnych faktycznie pełniło służbę 9 policjantów. Jeden policjant został oddelegowany do Centralnego Biura Śledczego Policji. Dwa etaty stanowi ściśle kierownictwo KP Mierzyn.

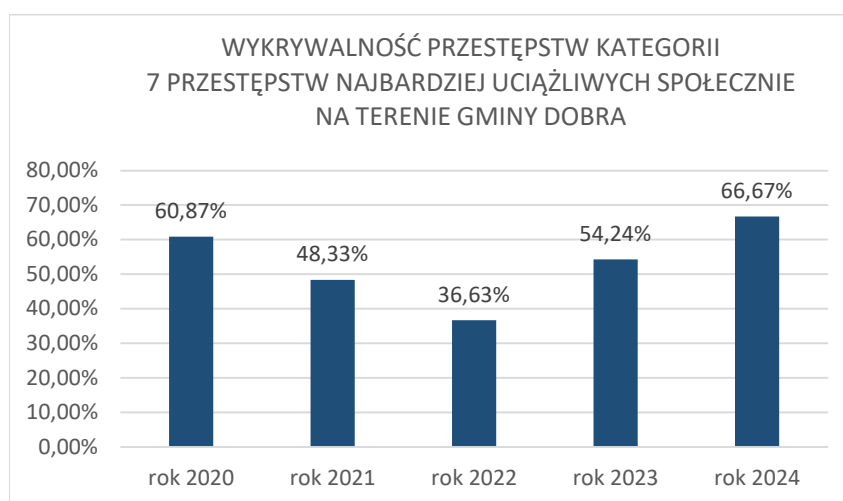
W 2024 r. działania Policji skupiały się na zwalczaniu kluczowych, najbardziej dolegliwych społecznie rodzajów przestępczości, prewencji, edukacji i ograniczeniu wypadków drogowych, w tym poprawie bezpieczeństwa w rejonie przejść dla pieszych. Szczególną uwagę zwrócono także na zwalczanie „cyberprzestępczości” oraz skrócenie czasu oczekiwania na interwencję służb. W celu ograniczenia oraz zapobiegania przestępczości w 2024 r. Policja podejmowała szereg działań i akcji profilaktycznych kierowanych do najmłodszych (dzieci w wieku szkolnym i przedszkolnym), jak również do osób dorosłych i seniorów.

Z danych policji wynika, że w 2024 r. na terenie Gminy Dobra stwierdzono ogółem 158 przestępstw, wykrytych zostało 116, w stosunku do roku 2023 nastąpił spadek o 19 stwierdzonych przestępstw. Ogólna wykrywalność przestępstw w roku 2024 wyniosła 71,17%, w roku 2023 54,24%.



**dane na podstawie Informacji o stanie porządku i bezpieczeństwa publicznego w gminie Dobra za okres 2024 r., opracowane przez Komisariat Policji w Mierzynie*

W roku 2024 stwierdzono łącznie 38 przestępstw z kategorii najbardziej dokuczliwych społecznie – w roku 2023 stwierdzono 59 przestępstw (kradzież, kradzież z włamaniem, uszkodzenie rzeczy, rozbój, bójki i pobicia, uszkodzenia ciała oraz kradzież samochodów), z czego 26 z nich zostało wykrytych. Wykrywalność w tych kategoriach w 2024 r. ukształtowała się na poziomie 66,67% (w roku 2023: 54, 24%), nastąpił zatem zarówno spadek przestępstw (o 21), jak i wzrost wykrywalności.



**dane na podstawie Informacji o stanie porządku i bezpieczeństwa publicznego w gminie Dobra za okres 2024 r., opracowane przez Komisariat Policji w Mierzynie*

W ramach działań prewencyjnych policjanci wylegitymowali 13 787 osób, w 2023 roku 11 077. W roku 2024 KP Mierzyn wszczął procedurę niebieskiej karty wobec 51 mieszkańców gminy.



Funkcjonariusze KP Mierzyn w roku 2024 ujawnili oraz 3 562 wykroczeń, z czego 84 wykroczenia to wykroczenia przeciwko mieniu, a 1733 związane z ruchem drogowym. Ujawniono 159 kierowców będących w stanie po spożyciu alkoholu, z czego wobec 94 kierujących zakwalifikowano czyn jako przestępstwo, w stosunku do 64 jako wykroczenie.

Wsparcie Gminy Dobra dla KP Mierzyn

W roku 2024 Gmina Dobra wsparła KP Mierzyn poprzez współfinansowanie z Komendą Główną Policji w tzw. projekcie 50/50 zakup pojazdu marki Kia Ceed o łącznej wartości 220 000 zł.

7.4.2. STRAŻ GMINNA

O porządek i bezpieczeństwo w gminie dbają również funkcjonariusze Straży Gminnej w Dobrej. W roku 2024 zrealizowano z funkcjonariuszami Policji 51 wspólnych służb. Mieszkańcy gminy zgłosili do straży gminnej łącznie 1216 interwencji. Tematykę zgłoszeń przedstawia poniższa tabela.

ZGŁOSZENIA PRZYJĘTE OD MIESZKAŃCÓW		
1.	zakłócenia porządku publicznego i spokoju	71
2.	zagrożenia w ruchu drogowym	513
3.	ochrona środowiska i gospodarka odpadami	293
4.	zagrożenia życia i zdrowia	61
5.	zagrożenia pożarowe (katastrofy)	0
6.	awarie techniczne	16
7.	dotyczące zwierząt	220
8.	Pozostałe zgłoszenia	42
ŁĄCZNA LICZBA ZGŁOSZEŃ:		1216



W roku 2024 strażnicy gminni na podstawie zgłoszeń oraz działań własnych podjęli 2651 interwencji. Wyniki obrazuje poniższa tabela:

Ewidencja wyników działań straży

Lp.	Rodzaje wykroczeń	Środki oddziaływania wychowawczego (art.41 k.w.)	Grzywna nałożona w drodze mandatu karnego		Wnioski do sądu	Inny sposób zakończenia czynności (odstąpienie od skierowania wniosku o ukaranie, przekazane sprawy innym organom)	Razem
			Liczba	Kwota			
1.	USTAWA - KODEKS WYKROCZEŃ	408	349	51550	14	31	802
	a) wykroczenia przeciwko porządkowi i spokojowi publicznemu	13	2	150,00 zł	0	2	17
	b) wykroczenia przeciwko instytucjom państwowym, samorządowym i społecznym	0	1	500,00 zł	0	0	1
	c) wykroczenia przeciwko bezpieczeństwu osób i mienia	22	16	2800,00 zł	2	3	43
	d) wykroczenia przeciwko bezpieczeństwu i porządkowi w komunikacji	330	291	41650,00 zł	8	16	645
	w tym wykroczenia przeciwko bezpieczeństwu i porządkowi w komunikacji art. 86 a	0	0	0,00 zł	0	0	0
	e) wykroczenia przeciwko osobie	0	0	0,00 zł	0	0	0
	f) wykroczenia przeciwko zdrowiu	0	0	0,00 zł	0	0	0
	g) wykroczenia przeciwko mieniu	0	0	0,00 zł	0	2	2
	h) wykroczenia przeciwko interesom konsumentów	0	0	0,00 zł	0	0	0
	i) wykroczenia przeciwko obyczajności publicznej	5	0	0,00 zł	1	0	6
	j) wykroczenia przeciwko urządzeniom użytku publicznego	35	32	4 300,00 zł	2	6	75
	k) szkodnictwo leśne, polne i ogrodowe	3	7	2150,00 zł	1	2	13
2.	PRZEPISY WPROWADZAJĄCE KODEKS PRACY	0	0	0,00 zł	0	0	0
3.	USTAWA O WYCHOWANIU W TRZEŹWOŚCI I PRZECIWDZIAŁANIU ALKOHOLIZMOWI	14	5	450,00 zł	0	1	20



4.	USTAWA O OCHRONIE ZDROWIA PRZED NASTĘPSTWAMI UŻYWANIA TYTONIU I WYROBÓW TYTONIOWYCH	0	2	150,00 zł	0	0	2
5.	USTAWA O UTRZYMANIU CZYSTOŚCI I PORZĄDKU W GMINACH*	96	59	7800,00 zł	7	7	169
6.	USTAWA O OCHRONIE ZWIERZĄT	1	0	0	0	0	1
7.	USTAWA O ODPADACH	13	12	1850,00 zł	1	0	26
8.	USTAWA PRAWO OCHRONY ŚRODOWISKA	3	0	0,00 zł	0	0	3
9.	USTAWA PRAWO O MIARACH	0	0	0,00 zł	0	0	0
10.	USTAWA PRAWO GEODEZYJNE I KARTOGRAFICZNE	0	0	0,00 zł	0	0	0
11.	USTAWA PRAWO WODNE	8	0	0	0	0	8
12.	USTAWA O PUBLICZNYM TRANSPORCIE DROGOWYM	0	0	0,00 zł	0	0	0
13.	USTAWA O OCHRONIE ZABYTKÓW I OPIECE NAD ZABYTKAMI	0	0	0,00 zł	0	0	0
14.	USTAWA O OCHRONIE ZDROWIA ZWIERZĄT ORAZ ZWALCZANIA CHOROÓB ZAKAŻNYCH ZWIERZĄT	0	1	100,00 zł	0	0	1
15.	USTAWA O OCHRONIE PRZYRODY	0	0	0	0	0	0
16.	USTAWA O RECYKLINGU POJAZDÓW WYCOFANYCH Z EKSPLOATACJI	0	0	0,00 zł	0	0	0
17.	USTAWA O LECZNICTWIE UZDROWISKOWYM, UZDROWISKACH I OBSZARACH OCHRONY UZDROWISKOWEJ ORAZ O GMINACH UZDROWISKOWYCH	0	0	0,00 zł	0	0	0
18.	USTAWA O ZUŻYTYM SPRZĘCIE ELEKTRYCZNYM I ELEKTRONICZNYM	0	1	100,00 zł	0	0	1
19.	USTAWA O BATERIACH I AKUMULATORACH	0	0	0,00 zł	0	0	0
20.	USTAWA KODEKS WYBORCZY	0	0	0,00 zł	0	0	0
21.	AKTY PRAWA MIEJSCOWEGO (PRZEPISY PORZĄDKOWE)	0	0	0,00 zł	0	0	0
22.	INNE	7	0	0,00 zł	0	67	74
Ogółem:		550	429	62 000,00 zł	22	106	1107

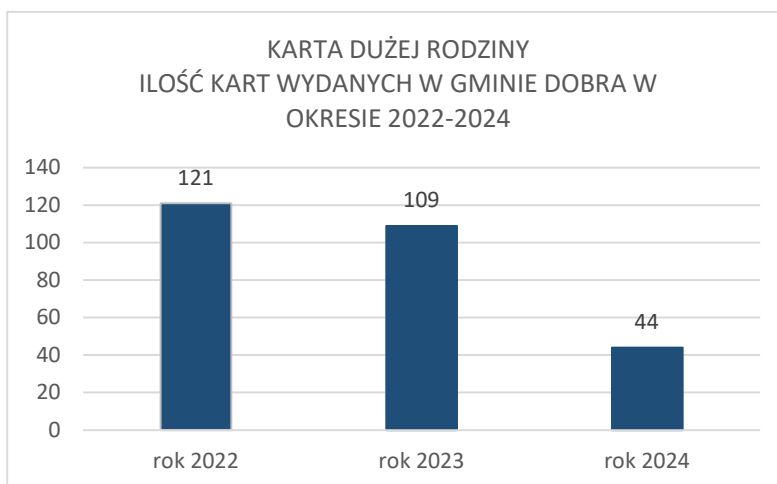
8. PROGRAMY WSPIERAJĄCE RODZINY

8.1. KARTA DUŻEJ RODZINY

Karta Dużej Rodziny (KDR) to ogólnopolski system zniżek i dodatkowych uprawnień dla rodzin 3+ zarówno w instytucjach publicznych, jak i w firmach prywatnych. Posiadacze KDR mają możliwość tańszego korzystania z oferty podmiotów m.in. z branży spożywczej, paliwowej, bankowej czy rekreacyjnej. KDR wspiera budżety rodzin wielodzietnych oraz ułatwia dostęp do dóbr i usług na terenie całego kraju.

Karta Dużej Rodziny przysługuje rodzinom z przynajmniej trójką dzieci, niezależnie od dochodu. Rodzice mogą korzystać z karty dożywotnio, dzieci - do 18 roku życia lub do ukończenia nauki, maksymalnie do osiągnięcia 25 lat. Osoby niepełnosprawne otrzymają kartę na czas trwania orzeczenia o niepełnosprawności. Podstawę prawną KDR stanowi ustawa z 5 grudnia 2014 r. o *Karcie Dużej Rodziny* (Dz. U. z 2024 r., poz. 1512). Z dniem 1 stycznia 2019r. o przyznanie Karty Dużej Rodziny mogą starać się rodzice, którzy kiedykolwiek mieli na utrzymaniu co najmniej troje dzieci. Karta Dużej Rodziny jest wydawana bezpłatnie. Beneficjenci ponoszą jedynie koszty wydania duplikatu KDR lub przyznania dodatkowej (elektronicznej lub tradycyjnej) formy KDR w przypadku, gdy członek rodziny wielodzietnej złożył wniosek o przyznanie KDR tylko w jednej formie, a następnie po jej przyznaniu złożył wniosek o dodatkową formę karty.

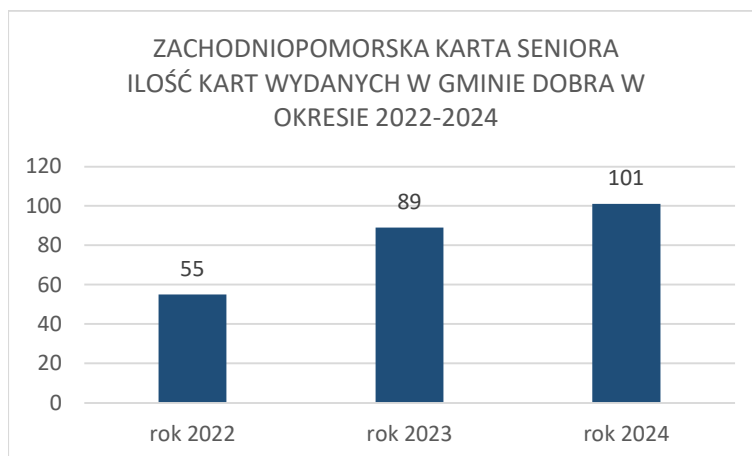
W 2024 r. przyznano Karty Dużej Rodziny dla 44 nowych rodzin (w tym 19 rodzin składających się jedynie z rodziców, którzy mieli na utrzymaniu co najmniej troje dzieci). W 2024 r. o Kartę Dużej Rodziny wnioskowało mniej o 65 nowych rodzin niż w 2023 r.



8.2. ZACHODNIOPOMORSKA KARTA SENIORA

Na podstawie podpisanego porozumienia w sprawie przystąpienia do Wojewódzkiego Programu pn. Region dla Rodziny od 2 września 2016 r. mieszkańcy gminy Dobra, którzy ukończyli 60 rok życia mogą ubiegać się o wydanie Zachodniopomorskiej Karty Seniora. Karty wydawane są bezpłatnie na czas nieokreślony i umożliwiają korzystanie na preferencyjnych warunkach z katalogu ofert: kultury, edukacji, rekreacji, transportu i innych usług oferowanych przez partnerów Programu. Wykaz ulg i uprawnień wynikających z posiadania Karty jest opublikowany na stronie internetowej Regionalnego Ośrodka Polityki Społecznej Urzędu Marszałkowskiego Województwa Zachodniopomorskiego w Szczecinie. Sejmik Województwa Zachodniopomorskiego 28 października 2021r. przyjął Uchwałę Nr XXIX/337/21 o realizacji Wojewódzkiego Programu Wspierania Rodziny i Systemu Pieczy Zastępczej na lata 2021-2027 pn. „Region Przyjazny Rodzinie” będącego kolejną edycją programu „Region dla Rodziny”, w ramach którego Gmina Dobra podpisała z samorządem województwa porozumienie o współpracy na rzecz wdrażania Zachodniopomorskiej Karty Seniora.

W 2024 r. przyznanych zostało 101 Zachodniopomorskich Kart Seniora, czyli o 12 więcej niż w 2023 r.



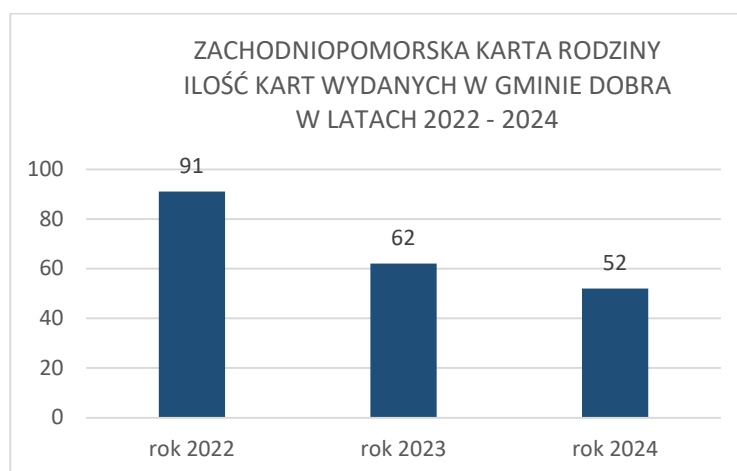
8.3. ZACHODNIOPOMORSKA KARTA RODZINY

Na podstawie podpisanego porozumienia w sprawie przystąpienia do Wojewódzkiego Programu pn. Region dla Rodziny mieszkańcy gminy Dobra, którzy mają na utrzymaniu co najmniej dwoje dzieci w wieku do 18 roku życia lub do 26 roku życia (w przypadku

kontynuacji nauki w szkole lub szkole wyższej) mogą ubiegać się o wydanie Zachodniopomorskiej Karty Rodziny. Karty wydawane są bezpłatnie i umożliwiają korzystanie na preferencyjnych warunkach z katalogu ofert: kultury, edukacji, rekreacji, transportu i innych usług oferowanych przez partnerów Programu. Wykaz ulg i uprawnień wynikających z posiadania Karty jest opublikowany na stronie internetowej Regionalnego Ośrodka Polityki Społecznej Urzędu Marszałkowskiego Województwa Zachodniopomorskiego w Szczecinie.

Sejmik Województwa Zachodniopomorskiego 28 października 2021r. przyjął Uchwałę Nr XXIX/337/21 o realizacji Wojewódzkiego Programu Wspierania Rodziny i Systemu Pieczy Zastępczej na lata 2021-2027 pn. „Region Przyjazny Rodzinie” będącego kolejną edycją programu „Region dla Rodziny”, w ramach którego Gmina Dobra podpisała z samorządem województwa porozumienie o współpracy na rzecz wdrażania Zachodniopomorskiej Karty Rodziny.

W 2024 r. wydano 52 Zachodniopomorskie Karty Rodziny dla 14 nowych rodzin z terenu Gminy Dobra co stanowi spadek w stosunku do 2023r., w którym przyznano przedmiotowe karty 15 nowym rodzinom.



8.4. SZCZECIŃSKA KARTA RODZINNA

Szczecińska Karta Rodzinna, zwana dalej SKR została wprowadzona w Gminie Miasto Szczecin w 2012 roku w ramach programu „SZCZECIN PRZYJAZNY RODZINIE” i skierowana jest do rodzin mających na utrzymaniu co najmniej dwójkę dzieci, zamieszkałych na terenie Szczecina oraz gmin, które przystąpiły do niniejszego program. Posiadacz SKR jest uprawniony do korzystania z systemu ulg, zniżek i ofert bezpłatnych proponowanych w ramach programu przez instytucje kultury i jednostki organizacyjne Gminy Miasto Szczecin, jak również



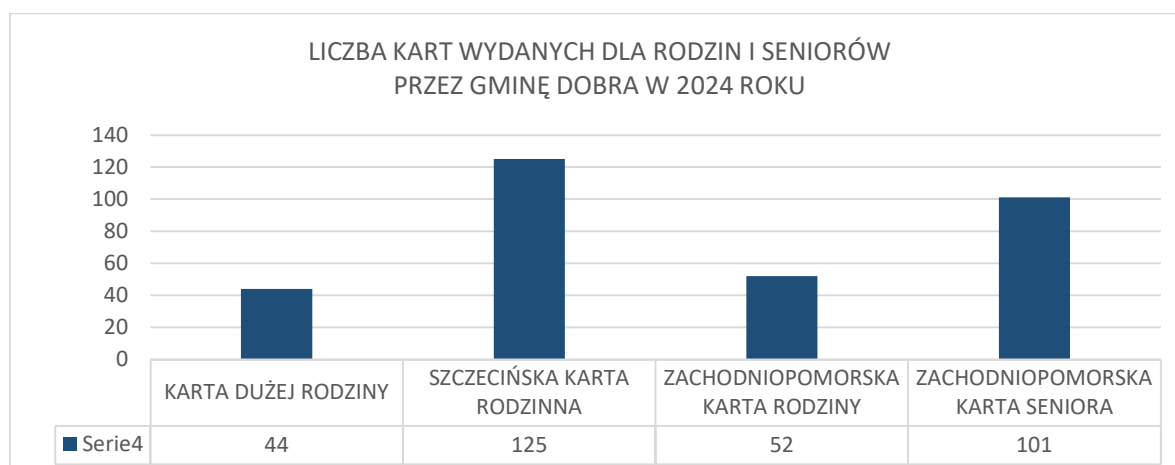
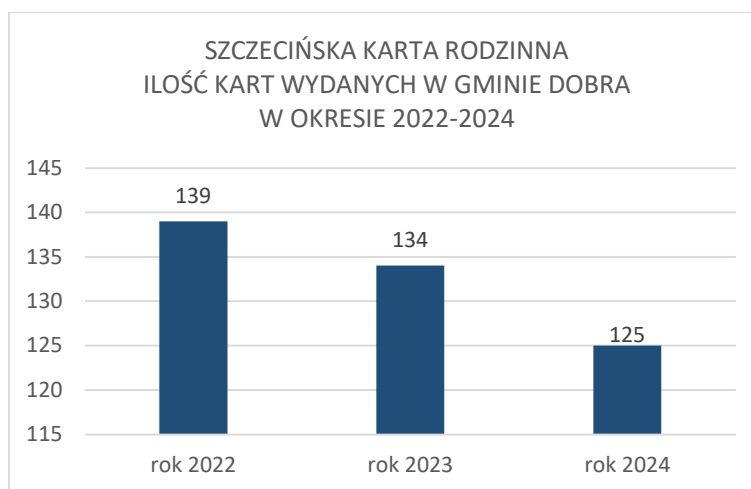
przez szereg prywatnych partnerów niniejszego programu oferujących różnorodne usługi z zakresu gastronomii, edukacji, kultury, rozrywki, mody, sportu, turystyki, zdrowia i urody.

Rada Gminy Dobra 30 października 2014 r. podjęła Uchwałę Nr XXXVI/492/2014 w sprawie przystąpienia Gminy Dobra do programu SZCZECIN PRZYJAZNY RODZINIE, w części dotyczącej „Szczecińskiej Karty Rodzinnej” i zawarcia porozumienia międzygminnego.

W dniu 14 maja 2015 roku w Szczecinie podpisane zostało Porozumienie Nr WSS-SPR.2.2015 zawarte pomiędzy Wójtem Gminy Dobra a Prezydentem Miasta Szczecin w sprawie przystąpienia Gminy Dobra do programu Szczecin Przyjazny Rodzinie w części dot. Szczecińskiej Karty Rodzinnej.

Posiadacz SKR jest uprawniony do korzystania z systemu ulg, zniżek i ofert bezpłatnych oferowanych w ramach programu przez instytucje kultury i jednostki organizacyjne Gminy Miasto Szczecin, jak również przez szereg prywatnych partnerów niniejszego programu.

W 2024 r. przyznane zostało 125 kart dla nowych Beneficjentów programu Szczecińska Karta Rodzinna zamieszkałych na terenie Gminy Dobra, czyli o 9 kart mniej niż w 2023 r.





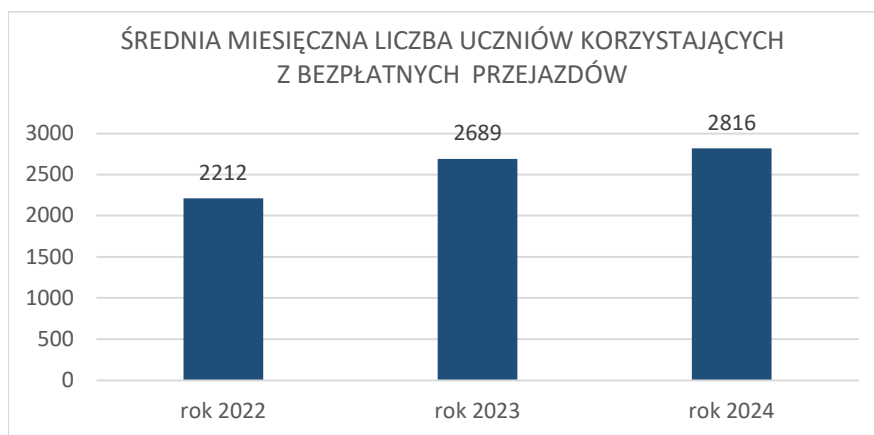
8.5. PROGRAM BEZPŁATNYCH PRZEJAZDÓW DLA UCZNIÓW

W dniu 27 września 2018 r. Gmina Dobra podpisała Porozumienie w sprawie przystąpienia do programu nadawania uprawnień do bezpłatnych przejazdów dla uczniów szkół podstawowych, ponadpodstawowych oraz szkół artystycznych realizujących podstawę programową kształcenia ogólnego w zakresie szkoły podstawowej i/lub liceum ogólnokształcącego, z wyjątkiem uczniów szkół dla dorosłych oraz szkół policealnych, zamieszkujących na terenie Gmin położonych na obszarze Szczecińskiego Obszaru Metropolitalnego, w których organizatorem transportu zbiorowego jest Gmina Miasto Szczecin, zgodnie z uchwałą nr XIII/454/19 Rady Miasta Szczecin z 18 grudnia 2019 r. w sprawie opłat za usługi przewozowe lokalnego transportu zbiorowego organizowanego przez Gminę Miasto Szczecin, określenia osób uprawnionych do korzystania z bezpłatnych i ulgowych przejazdów oraz zasad taryfowych przysługuje prawo do bezpłatnych przejazdów transportem ZDiTM w Szczecinie na podstawie uprawnienia wpisanego w sposób elektroniczny na Szczecińskiej Karcie Rodzinnej lub Szczecińskiej Karcie Aglomeracyjnej. W dniu 4 maja 2021 r. Gmina Dobra zawarła Porozumienie Nr 35/2021 z Gminą Miasto Szczecin w sprawie określenia zasad przystąpienia Gminy Dobra do projektu nadania uprawnień do bezpłatnych przejazdów uczniom szkół podstawowych, ponadpodstawowych oraz szkół artystycznych, realizujących podstawę programową kształcenia ogólnego w zakresie szkoły podstawowej i/lub liceum ogólnokształcącego, z wyjątkiem uczniów szkół dla dorosłych oraz szkół policealnych, zamieszkujących na terenie gmin położonych na obszarze Szczecińskiego Obszaru Metropolitalnego, w którym organizatorem transportu jest Gmina Miasto Szczecin zgodnie z Uchwałą Nr XXIII/313/2021 z 29 kwietnia 2021r. Rady Gminy Dobra zmieniającej uchwałę w sprawie zawarcia porozumienia międzygminnego z Gminą Miasto Szczecin w sprawie uprawnienia do bezpłatnych przejazdów uczniów zamieszkałych na terenie Gminy Dobra.

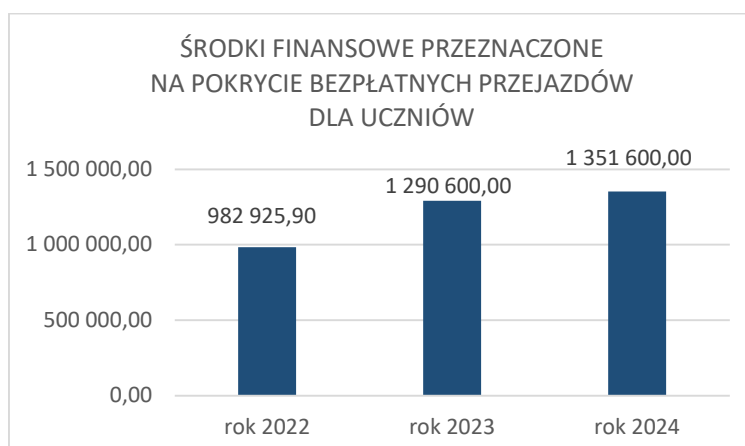
W dniu 29 grudnia 2023 r. Gmina Dobra i Gmina Miasto Szczecin zawarły Porozumienie Międzygminne w sprawie poszerzenia realizacji zadań w zakresie publicznego transportu zbiorowego na trasach pomiędzy Gminą Miasto Szczecin a Gminą Dobra oraz na terenie Gminy Dobra, które obejmuje też zapisy dotyczące przystąpienia przez Gminę Dobra do projektu nadania uprawnień do bezpłatnych przejazdów dla uczniów i zapisy w sprawie przekazywania przez Gminę Dobra dotacji dla Gminy Miasto Szczecin w wysokości kosztów udzielonych

uprawnień do bezpłatnych przejazdów uczniom szkół podstawowych, ponadpodstawowych oraz szkół artystycznych, realizujących podstawę programową kształcenia ogólnego w zakresie szkoły podstawowej i/lub liceum ogólnokształcącego, z wyjątkiem uczniów szkół dla dorosłych oraz szkół policealnych, zamieszkujących na terenie gmin położonych na obszarze Szczecińskiego Obszaru Metropolitalnego, w którym organizatorem transportu jest Gmina Miasto Szczecin.

Średnio miesięcznie w 2024 r. z przywileju do bezpłatnych przejazdów środkami transportu publicznego korzystało 2816 uczniów zamieszkałych na terenie Gminy Dobra, co stanowi wzrost w stosunku do średniej miesięcznej w 2023 r. o 127 uprawnień. Od 1 października 2018 r. miesięczny koszt gminy za jednego ucznia, któremu nadano ww. uprawnienie wynosił 40,00 zł brutto.



Środki finansowe przeznaczone na pokrycie przyznanych uprawnień do bezpłatnych przejazdów dla uczniów w 2024 r. to kwota 1 351 600,00 zł brutto. W stosunku do 2023 r. koszt nadawania uprawnień do bezpłatnych przejazdów dla uczniów w 2024 r. wzrósł o 61 000,00 zł.





9. PARTYCYPACJA OBYWATELSKA

9.1. WYBORY

9.1.1. WYBORY SAMORZĄDOWE

W kwietniu 2024 r. w całym kraju odbyły się wybory samorządowe, w których mieszkańcy wybierali przedstawicieli samorządu terytorialnego. W Gminie Dobra wybierano wójta oraz radnych rady gminy.

W pierwszej turze, wyboru wójta mieszkańcy gminy Dobra dokonywali spośród pięciu kandydatów, spośród których dwie kandydatki uzyskały prawo kandydowania w drugiej turze. Decyzją większości mieszkańców, Wójtem Gminy Dobra wybrana została Pani Magdalena Zagrodzka, która uzyskała 64,52% głosów (41,55% głosów w pierwszej turze wyborów).

Frekwencja mieszkańców gminy w pierwszej turze wyborów: 57,77%.

Frekwencja w drugiej turze wyborów: 42,39%.

Do Rady Gminy wybrano 21 radnych.

9.1.2. WYBORY SOŁTYSÓW I RAD SOŁECKICH

We wrześniu 2024 r. na terenie Gminy Dobra przeprowadzono wybory na sołtysów oraz członków rad sołeckich. W kadencji 2024-2029 nowych sołtysów wybrano w 5 sołectwach (Bezrzecze, Buk, Łęgi, Rzędziny, Wąwelnica). Sołtysi w pozostałych sołectwach kontynuują wcześniejsze kadencje. Listę sołtysów wraz z datą objęcia funkcji, prezentuje poniższa tabela.

SOŁTYSI GMINY DOBRA W KADENCJI 2024-2029			
L.p.	Sołectwo	Nazwisko i imię Sołtysa	Pełniona funkcja
1.	Bezrzecze	Katarzyna Ciurzyńska	od 2024 roku
2.	Buk	Ewa Świercz	od 2024 roku
3.	Dobra	Eugeniusz Wawrzóła	od 1998 roku
4.	Dołuje (Kościno)	Andrzej Szwichtenberg	od 2019 roku
5.	Grzepnica (Sławoszewo, Płochocin)	Paweł Blachowski	od 2020 roku
6.	Łęgi	Katarzyna Kostecka-Hańajda	od 2024 roku
7.	Mierzyn	Jan Głowacki	od 2006 roku
8.	Skarbimierzycze (Redlica)	Elżbieta Kuranc	od 2019 roku
9.	Rzędziny	Katarzyna Borek	od 2024 roku
10.	Stolec	Marcin Chołaj	od 2019 roku
11.	Wąwelnica (Lubieszyn)	Marek Nowicki	od 2024 roku
12.	Wołczkowo	Leokadia Rygielska	od 2002 roku



Zebrania wiejskie

Zebranie wiejskie jest organem uchwałodawczym w sołectwie (zgodnie z art. 36 ustawy z dnia 8 marca 1990 r. o samorządzie gminnym (Dz. U. z 2024 r. poz. 1465, 1572, 1907 i 1940)). W zebraniu biorą udział stali mieszkańcy sołectwa, którzy wyrażają swoją wolę poprzez podejmowanie uchwał. Uchwałami zebrania wiejskiego przyjmowane są wnioski, zajmowane stanowiska i wyrażane opinie. W 2024 r. podczas zebrań wiejskich mieszkańcy wybierali sołtysów i radę sołecką. Poniższe zestawienie zawiera informacje o liczbie zebrań wiejskich pozyskane od sołtysów i obejmuje okres od czasu objęcia kadencji.

Sołectwo/ Ilość zebrań wiejskich					
Bezrzecze	1	Grzepnica	4	Rzędziny	2
Buk	2	Łęgi	2	Stolec	2
Dobra	3	Mierzyn	3	Wąwelnica	2
Dołuje	3	Skarbimierzyce	1	Wołczkowo	2

9.2. BUDŻET OBYWATELSKI

Założeniem budżetu obywatelskiego jest wzrost świadomości oraz zaangażowania mieszkańców w życie gminy. W Gminie Dobra Budżet Obywatelski realizowany jest od 2017 r. Zasady wyboru projektów reguluje uchwała Rady Gminy Dobra, której integralną częścią jest Regulamin Budżetu Obywatelskiego, opracowywany przez Zespół ds. Budżetu Obywatelskiego. Zespół powoływany jest co roku Zarządzeniem Wójta.

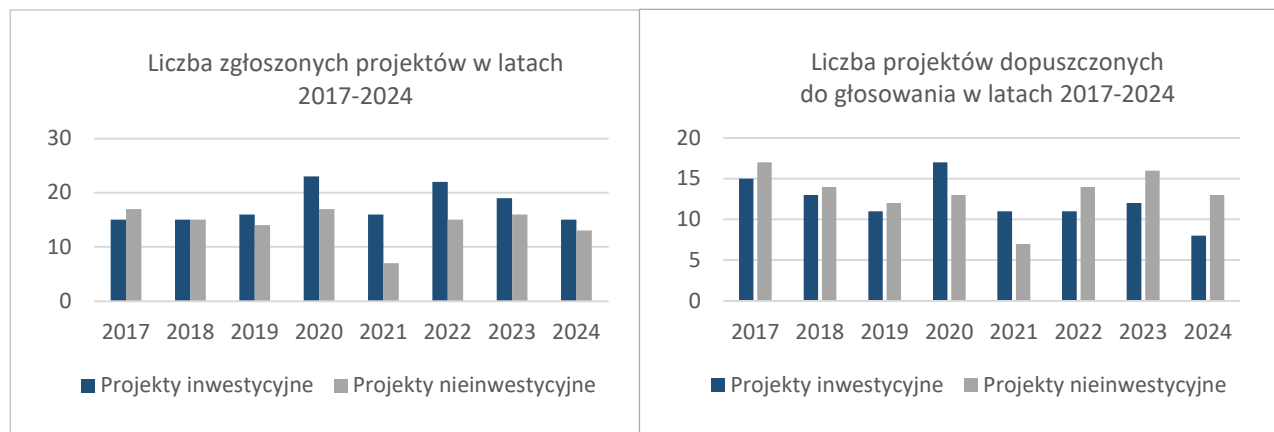
W ramach Budżetu Obywatelskiego na rok 2024 zaplanowano 1 mln zł, z czego 940 tys. zł zarezerwowano na realizację projektów inwestycyjnych, natomiast 60 tys. na realizację projektów nieinwestycyjnych. W edycji Budżetu Obywatelskiego na 2024, w wyniku przeprowadzonego głosowania, do realizacji wybrano 4 projekty inwestycyjne (łącznie kwota 900 tys. zł) oraz 12 projektów nieinwestycyjnych (łącznie kwota 60 tys. zł). W głosowaniu udział wzięło 1977 mieszkańców Gminy.

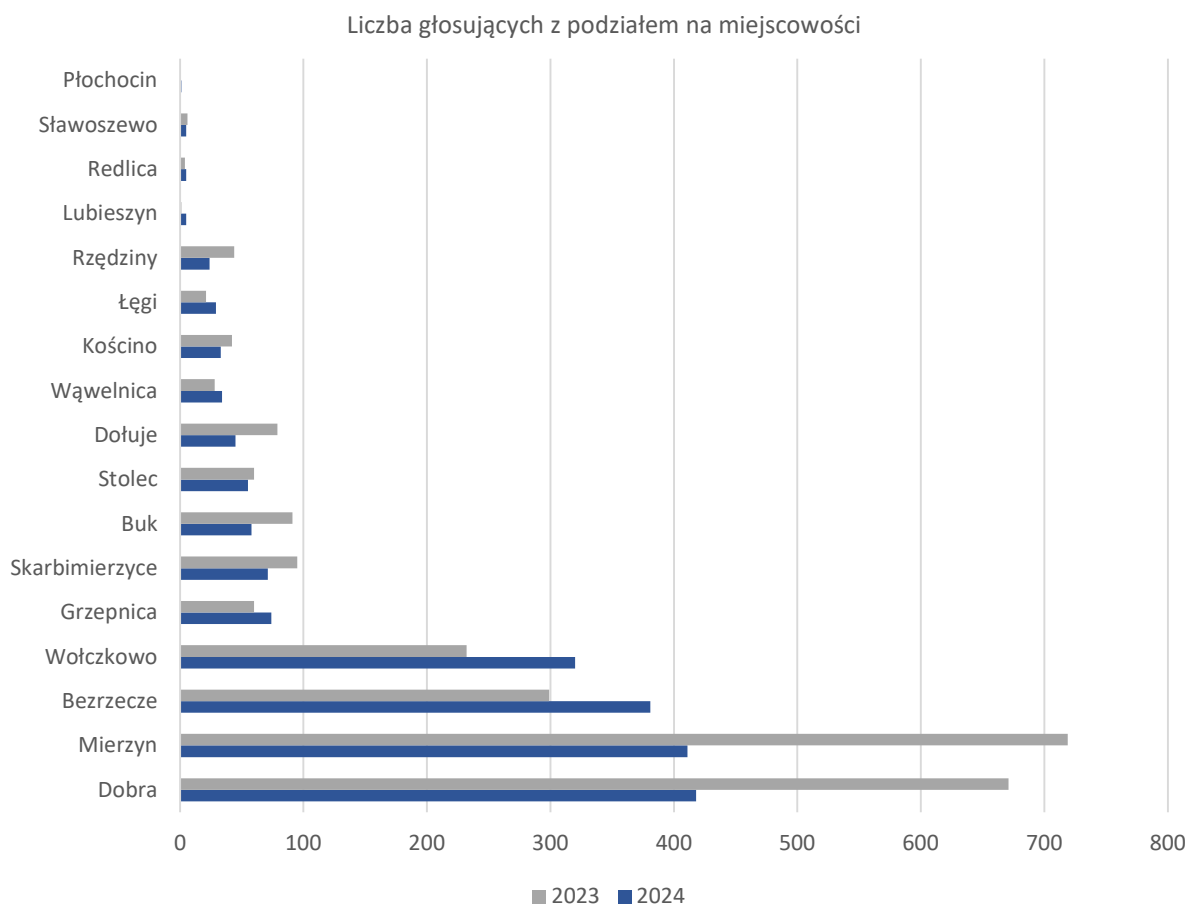
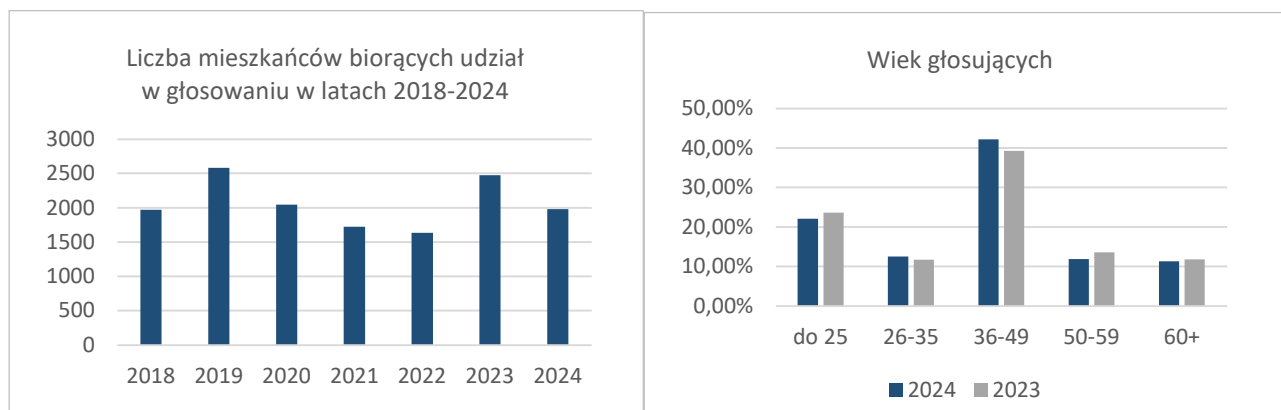


Projekty wybrane do realizacji w 2024 r prezentuje poniższa tabela:

		NAZWA PROJEKTU	KWOTA
INWESTYCYJNE	1.	Zakup lekkiego wozu specjalnego wraz z wyposażeniem	250 000,00 zł
	2.	Naukowy Plac Zabaw	250 000,00 zł
	3.	Budowa zadaszenia na rowery i hulajnogi przy Szkole Podstawowej w Bezzreczu	200 000,00 zł
	4.	Modernizacja placu zabaw położonego przy klubie w Stolcu	200 000,00 zł
NIEINWESTYCYJNE	1.	II FESTIWAL BIEGOWY DLA DZIECI IM. BRONISŁAWA MALINOWSKIEGO W 24-CH KATEGORIACH WIEKOWYCH	5000,00 zł
	2.	Aktywne Bezzrecze 2024	5000,00 zł
	3.	"Mierzyński Wór Przygód - Dzień Dziecka"	5000,00 zł
	4.	Tradycja integruje	5000,00 zł
	5.	Dzień Dziecka i Mikołajki w Buku	5000,00 zł
	6.	Festyn Wakacyjny w Grzeczniczy	5000,00 zł
	7.	Festyn Rodzinny i Mikołajki w Skarbimierzycach	5000,00 zł
	8.	Dołuje i Kościno dla dzieci	5000,00 zł
	9.	Majowi ogrodnicy, Dzień Ziemniaka i Mikołajki dla dzieci w Stolcu	5000,00 zł
	10.	Mikołajki i Bal Starej Płyty	5000,00 zł
	11.	Organizacja pikniku rodzinnego oraz zabawy mikołajkowej w Rzędzinach	5000,00 zł
	12.	Organizacja festynów z okazji Dnia Dziecka oraz Mikołajek dla mieszkańców wsi Łęgi.	5000,00 zł

Zaprezentowane poniżej wykresy wskazują, jak kształtowała się liczba składanych wniosków oraz frekwencja mieszkańców w ramach kolejnych edycji Budżetu Obywatelskiego, przy uwzględnieniu wieku oraz miejsca zamieszkania.





Zaprezentowane na powyższych wykresach dane wskazują, iż frekwencja mieszkańców biorących udział w głosowaniu od początku funkcjonowania Budżetu Obywatelskiego utrzymuje się na zbliżonym poziomie. Wśród głosujących, najbardziej aktywną grupę stanowią mieszkańcy w przedziale wiekowym 36-49 lat zamieszkujący duże miejscowości oraz osoby do 25 r. ż. W kolejnych edycjach BO istnieje zatem potrzeba większego zaktywizowania mieszkańców mniejszych miejscowości oraz osób z pozostałych kategorii wiekowych.



9.3. FUNDUSZ SOŁECKI

Fundusz sołecki to środki finansowe wyodrębnione w budżecie gminy, które są zagwarantowane dla sołectw na wykonanie przedsięwzięć służących poprawie warunków ich życia. Podstawą prawną funkcjonowania funduszu sołeckiego jest ustawa z dnia 21 lutego 2014 r. o funduszu sołeckim (Dz.U. z 2014 r. poz. 301, z późn. zm.).

Podstawą do wyodrębnienia w budżecie gminy środków z przeznaczeniem na fundusz sołecki jest podjęcie przez radę gminy uchwały, w której wyrazi ona zgodę na wyodrębnienie funduszu. Uchwałę taką rada gminy musi podjąć do 31 marca roku poprzedzającego rok budżetowy, a raz wyrażona zgoda na wyodrębnienie funduszu ma zastosowanie do kolejnych lat budżetowych następujących po roku, w którym została podjęta. Wysokość środków przyznanych sołectwu oblicza się na podstawie ustawowego wzoru (art. 3 ust. 1 ustawy o funduszu sołeckim), który uwzględnia m.in. liczbę mieszkańców sołectwa według stanu na dzień 30 czerwca roku poprzedzającego rok budżetowy, oraz kwotę bazową – obliczoną jako iloraz wykonanych dochodów bieżących danej gminy, o których mowa w przepisach o finansach publicznych, za rok poprzedzający rok budżetowy o dwa lata oraz liczby mieszkańców zamieszkałych na obszarze danej gminy, według stanu na dzień 31 grudnia roku poprzedzającego rok budżetowy o dwa lata, przy czym wysokość środków przeznaczonych na dane sołectwo nie może przekraczać dziesięciokrotności kwoty bazowej.

Warunkiem przyznania środków sołectwu jest złożenie do organu wykonawczego gminy przez sołectwo odpowiedniego wniosku. Wniosek uchwała zebranie wiejskie z inicjatywy sołtysa, rady sołeckiej bądź grupy minimum 15 pełnoletnich mieszkańców sołectwa. We wniosku sołectwo wskazuje przedsięwzięcia przewidziane do zrealizowania na obszarze sołectwa w ramach przyznanych mu środków. Każde z prezentowanych we dokumencie zadań musi mieścić się w zadaniach własnych gminy, być uzasadnione, a koszt jego realizacji realnie oszacowany. W przypadku, gdy zgłoszone we wniosku przedsięwzięcia nie są zadaniami własnymi gminy bądź nie służą poprawie warunków życia mieszkańców i nie są zgodne ze strategią rozwoju gminy bądź ich przeznaczenie nie jest zgodne z art. 2 ust. 7 ustawy o funduszu sołeckim (pokrycie wydatków na działania zmierzające do usunięcia skutków klęski żywiołowej w rozumieniu ustawy o stanie klęski żywiołowej), rada gminy odrzuca taki wniosek.



Podstawą realizacji funduszu sołeckiego w Gminie Dobra jest Uchwała Nr XLI/535/2023 Rady Gminy Dobra z dnia 30 marca 2023 r. w sprawie wyrażenia zgody na wyodrębnienie funduszu sołeckiego w budżecie Gminy Dobra.

W 2024 roku w budżecie gminy, na fundusz sołecki wyodrębniono kwotę 506 555,54 zł, natomiast w 2025 roku 471 278,96 zł.

Fundusz sołecki w Gminie Dobra na 2024 rok

Nazwa	Wnioskowana kwota
<u>Sołectwo Bezrzecze</u>	<u>52 024,00</u>
Zagospodarowanie terenu rekreacyjnego w Bezrzeczu w dodatkowe altany rekreacyjne z miejscami do siedzenia z nasadzeniami drzew	52 024,00
<u>Sołectwo Buk</u>	<u>30 700,00</u>
Budowa altany przy świetlicy w Buku	30 700,00
<u>Sołectwo Dobra</u>	<u>56 000,00</u>
Zakup 3 namiotów eventowych	30 000,00
Zakup 30 zestawów biesiadnych	21 000,00
Zakup aluminiowej bramki sportowej do gry w piłkę nożną dla dzieci	5 000,00
<u>Sołectwo Dołuje</u>	<u>56 885,90</u>
Umieszczenie skrzynki elektrycznej z przyłączeniami na boisku w Kościnie	43 449,56
Zakup dwóch stołów rekreacyjno-piknikowych dla PSP Dołuje	13 436,34
<u>Sołectwo Grzeczna</u>	<u>47 000,00</u>
Wyposażenie świetlicy wiejskiej w projektor, drukarkę, ekran oraz terenu w namioty, stoły oraz regały do magazynowania.	47 000,00
<u>Sołectwo Łęgi</u>	<u>29 978,00</u>
Uzupełnienie brakującego ogrodzenia terenu wokół świetlicy wiejskiej, placu zabaw i terenu pod boisko w Łęgach.	29 978,00
<u>Sołectwo Mierzyn</u>	<u>48 500,00</u>
Doposażenie terenu rekreacyjnego "Mierzynianka" w elementy zewnętrznej siłowni jak również gier zewnętrznych	48 500,00
<u>Sołectwo Rzędziny</u>	<u>23 100,00</u>
Zakup i montaż urządzenia zabawowego Bocianie Gniazdo wraz z wykonaniem dokumentacji projektowej	23 100,00



<u>Sołectwo Skarbimierzycze</u>	<u>54 000,00</u>
Wykonanie ogrodzenia obiektu sportowego w Skarbimierzycach	54 000,00
<u>Sołectwo Stolec</u>	<u>24 062,74</u>
Postawienie wiaty piknikowej drewnianej z ławostółem	24 062,74
<u>Sołectwo Wąwelnica</u>	<u>27 419,00</u>
Zorganizowanie festynu integracyjnego oraz cyklu spotkań teatralnych	27 419,00
<u>Sołectwo Wołczkowo</u>	<u>56 885,90</u>
Zakup i montaż aluminiowej wiaty zadaszającej miejsce siedzące oraz murowanego grilla w strefie rekreacyjnej boiska sportowego w Wołczkowie	56 885,90



9.4. WSPÓŁPRACA Z ORGANIZACJAMI POZARZĄDOWYMI

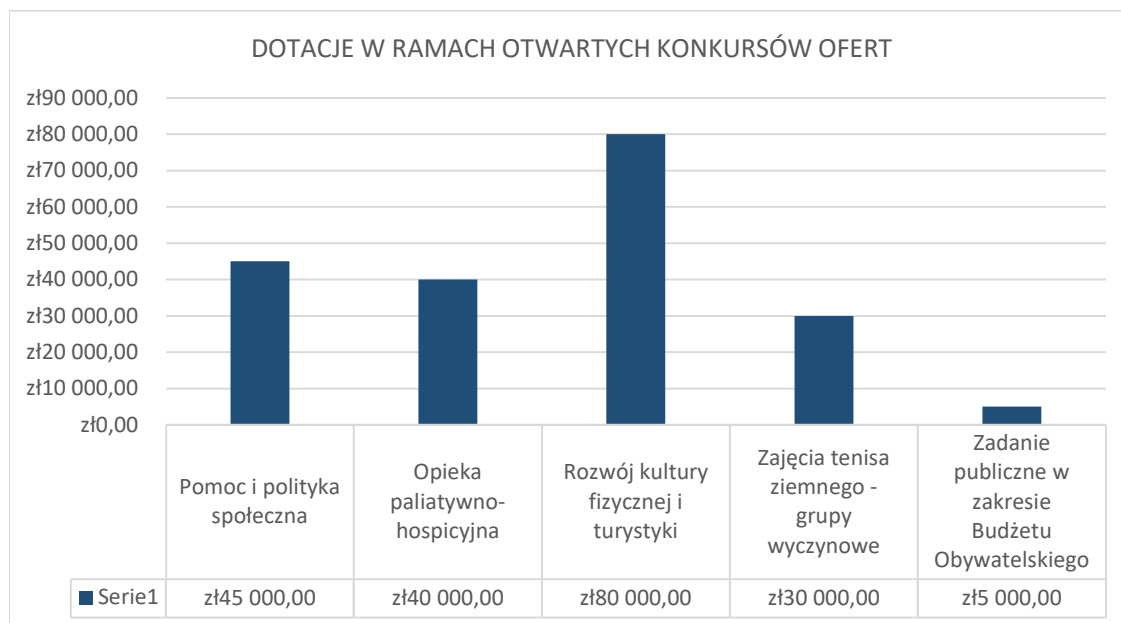
Program współpracy Gminy Dobra z organizacjami pozarządowymi oraz podmiotami wymienionymi w art. 3 ust. 3 ustawy o działalności pożytku publicznego i o wolontariacie przyjęty został przez Radę Gminy Dobra Uchwałą Nr XLV/588/2023 z dnia 19 września 2023 roku.

9.4.1. OTWARTE KONKURSY OFERT

Na realizację zadań w 2024 r., ujętych w programie współpracy, ogłoszono 5 konkursów ofert. Konkursy dotyczyły następujących obszarów:

- 1) **Pomoc i polityka społeczna** – wpłynęła 1 oferta, wyniku rozstrzygnięcia konkursu ofert podpisano umowę na realizację w/w zadania: Fundacja SAWA – wysokość dotacji: 45 000,00 zł;
- 2) **Opieka nad osobami objętymi domową i stacjonarną opieką paliatywno-hospicyjną** - wpłynęła 1 oferta od 1 podmiotu. W wyniku rozstrzygnięcia konkursu ofert podpisano umowę na realizację w/w zadania: Stowarzyszenie Hospicjum Królowej Apostołów – wysokość dotacji: 40 000,00 zł;
- 3) **Rozwój kultury fizycznej i turystyki** – w wyniku rozstrzygnięcia konkursu ofert podpisano umowę na realizację w/w zadania: Gminne Zrzeszenie LZS – wysokość dotacji: 80 000,00 zł;
- 4) **Organizacja zajęć tenisa ziemnego dla grup wyczynowych** - do konkursu wpłynęła 1 oferta od 1 podmiotu. W wyniku rozstrzygnięcia konkursu ofert podpisano umowę na realizację w/w zadania: Fundacja Nowiński Tennis Team – wysokość dotacji: 30 000,00 zł;
- 5) **Realizacja zadania publicznego w zakresie budżetu obywatelskiego** (Projekt nr 21 pod nazwą „Aktywne Bezrzecze”). W wyniku rozstrzygnięcia konkursu ofert podpisano umowę na realizację w/w zadania: Gminne Zrzeszenie LZS - wysokość dotacji: 5000,00 zł.

We wszystkich konkursach rozdysponowano łącznie kwotę 200 000,00 zł.



Zgodnie z procedurą konkursową określoną w programie współpracy, oferty zostały zweryfikowane pod względem formalnym przez upoważnionego pracownika, a następnie skierowane zostały do zaopiniowania przez Komisję Konkursową. Komisja Konkursowa powołana została Zarządzeniem nr 2/2024 Wójta Gminy Dobra z dnia 4 stycznia 2024 r. Komisja Konkursowa opiniująca oferty w ramach otwartych konkursów ofert w 2024 roku składała się odpowiednio z trzech przedstawicieli Urzędu Gminy Dobra oraz organizacji pozarządowych.

9.4.2. POZOSTAŁE FORMY WSPÓŁPRACY SAMORZĄDU Z ORGANIZACJAMI POZARZĄDOWYMI

Gmina Dobra w 2023 roku realizowała również projekty w partnerstwie z trzecim sektorem, w formie przyznawania dotacji w trybie poza konkursowym.



Dotacje w formie tzw. „małych grantów”

ORGANIZACJA	ZADANIE	KWOTA DOTACJI [ZŁ]
FUNDACJA SZCZECIŃSKI KLUB ROWEROWY „GRYFUS”	„10. Mierzyński Rajd Rowerowy”	7 000,00
STOWARZYSZENIE CARPE DIEM	„Otwarte Ogrody Sztuki”	7 500,00
ZACHODNIOPOMORSKI UNIWERSYTET LUDOWY-FUNDACJA	„Zulove urodziny- integracja, animacja, dobroczynność”	6 000,00
WSPÓLNOTA SAMORZĄDOWA GMINY DOBRA	„4. Rodzinny Rajd Rowerowy po Gminie Dobra”	7 000,00
HISTORIE LOKALNE BEZRZECZE I GMINA DOBRA	„Zwiedzamy kamienne kościoły Gminy Dobra”	5 000,00
ZACHODNIOPOMORSKI UNIWERSYTET LUDOWY-FUNDACJA	„ZULove spotkania”	4 000,00
STOWARZYSZENIE NA RZECZ ROZWOJU SOŁECTWA DOŁUJE STOWARZYSZENIE NA RZECZ ROZWOJU SOŁECTWA DOŁUJE	Realizacja Budżetu Obywatelskiego (projekt nr 12) pn. „Integracja nas wzbogaca Dołuje - Kościno”, 2 część	3 500,00
STOWARZYSZENIE OCHRONY ZABYTEKÓW I MIŁOŚNIKÓW WOŁCZKOWA	Realizacja Budżetu Obywatelski (projekt nr 11) pn. „Tradycja integruje”	4 000,00
STOWARZYSZENIE OCHRONY ZABYTEKÓW I MIŁOŚNIKÓW WOŁCZKOWA	Realizacja Budżetu Obywatelski (projekt nr 11) pn. „Tradycja integruje”	1 000,00 (dotacja zwrócona)
STOWARZYSZENIE NA RZECZ ROZWOJU SOŁECTWA MIERZYN	Realizacja Budżetu Obywatelskiego (projekt nr 15) pn. „Mierzyński wór przygód – Dzień Dziecka”	5 000,00
STOWARZYSZENIE NA RZECZ ROZWOJU SOŁECTWA DOŁUJE STOWARZYSZENIE NA RZECZ ROZWOJU SOŁECTWA DOŁUJE	Realizacja Budżetu Obywatelskiego (projekt nr 12) pn. „Integracja nas wzbogaca Dołuje - Kościno”, 1 część	1 500,00

Dotacje wynikające z ustawy o sporcie, udzielone klubom sportowym

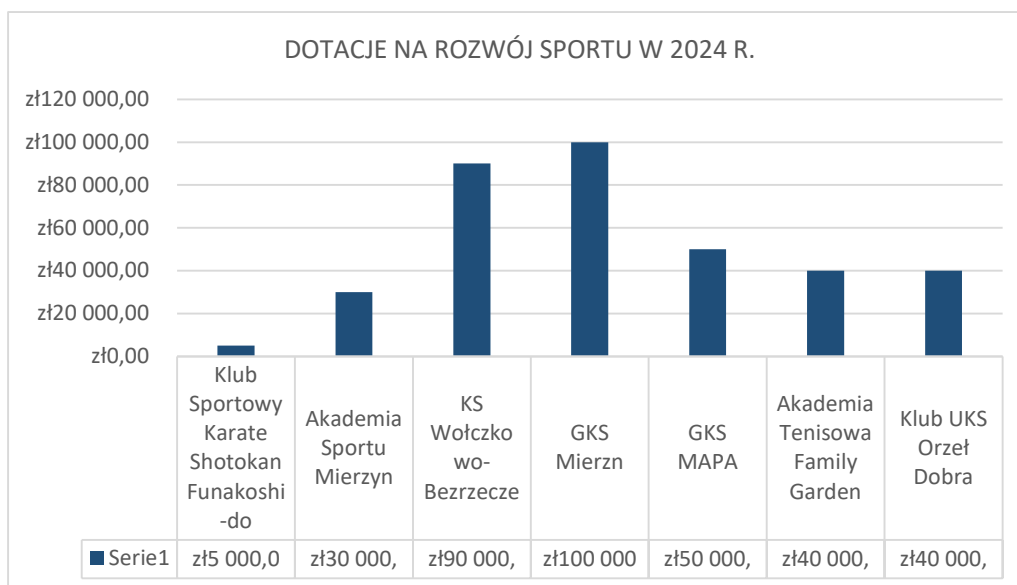
Gmina Dobra w 2024 r. udzieliła dotacji klubom sportowym, na podstawie uchwały, w dyscyplinach:

- piłka nożna,
- tenis ziemny,



- tenis stołowy,
- karate.

Dotację otrzymało siedem klubów sportowych działających na terenie gminy w łącznej wysokości 355 000,00 zł.



9.4.3. POZOSTAŁE FORMY POMOCY FINANSOWEJ

Dofinansowanie przekazane dla jednostek Straży Pożarnej:

OSP Dobra:

1. dotacja celowa w wysokości 10 096,00 zł, z przeznaczeniem na uzupełnienie wkładu własnego do dotacji otrzymanych na zadania: „Zapewnienie gotowości bojowej jednostki ochrony przeciwpożarowej włączonej do KSRG” i zakup umundurowania specjalnego;
2. dotacja celowa w wysokości 14 490,00 zł, z przeznaczeniem na „Zapewnienie gotowości bojowej jednostki ochrony przeciwpożarowej włączonej do krajowego systemu ratowniczo-gaśniczego”;
3. dotacja celowa w wysokości 5 600,00 zł, z przeznaczeniem na „Dofinansowanie zakupu sprzętu i wyposażenia jednostek ochotniczych straży Pożarnych „Bezpieczny Strażak”-2024”.

**OSP Wołczkowo:**

1. dotacja celowa w wysokości 15 000,00 zł, z przeznaczeniem na zlecenie napisania wniosku przez wyspecjalizowany podmiot zewnętrzny na dotację dotyczącą zadania: „Zakup średniego samochodu wraz z wyposażeniem dla OSP Wołczkowo”, w ramach naboru: Działanie Fundusze Europejskie na Rzecz Pomorza Zachodniego _2.15 Wsparcie służb ratownictwa_ 1. Wsparcie potencjału służb ratownictwa w usuwaniu skutków zmian klimatycznych;
2. dotacja celowa w wysokości 12 240,00 zł, z przeznaczeniem na uzupełnienie wkładu własnego do dotacji otrzymanej od Skarbu Państwa, reprezentowanego przez Komendanta Głównego Państwowej Straży Pożarnej, p.n. „Zapewnienie gotowości bojowej jednostki ochrony przeciwpożarowej włączonej do krajowego systemu ratowniczo-gaśniczego”, na zakup wyposażenia osobistego i ochrony strażaków ratowników OSP;
3. dotacja celowa w wysokości 11 772,00 zł, z przeznaczeniem na „Zapewnienie gotowości bojowej jednostki ochrony przeciwpożarowej włączonej do KSRG i zakup umundurowania specjalnego”;
4. dotacja celowa w wysokości 250 000,00 zł, z przeznaczeniem na uzupełnienie wkładu własnego do dotacji otrzymanych na zadania dofinansowanie z WFOŚiGW z programu „Duży Strażak” pn.: „Zakup specjalistycznego sprzętu wykorzystywanego w akcjach ratowniczych: lekki samochód ratowniczo-gaśniczy”, w ramach zadania z budżetu gminy: „Zakup lekkiego wozu specjalnego wraz z wyposażeniem” (proj. nr 1/2024 z Budżetu Obywatelskiego).

PSP Police

1. dotacja celowa w wysokości 50 000,00 zł, z przeznaczeniem na dofinansowanie zakupu samochodu specjalnego pożarniczego dla KP PSP Police.

KPP Police

1. dotacja celowa w wysokości 110 000,00 zł, z przeznaczeniem na dofinansowanie zakupu pojazdu osobowego typu SUV na potrzeby dla KPP Police.

Straż Graniczna

1. dotacja celowa w wysokości 5 000,00 zł, z przeznaczeniem na dofinansowanie zakupu namiotu wraz z wyposażeniem dodatkowym w postaci dwóch flag typu Huzar.



Dofinansowanie dla Kół Gospodyń Wiejskich

- **KGW „Kreatywne Wtorki” w Dołujach:**
zadanie „Cykliczne warsztaty Dzień Kobiet”, dotacja 3000,00 zł;
- **KGW w Wołczkowie:**
zadanie „Organizacja Dnia Seniora”, dotacja 3000,00 zł;
- **KGW „Witaj w Grzeczniczy” w Grzeczniczy:**
zadanie: „Organizację zaplecza gastronomicznego podczas festynu z okazji Dnia Dziecka w Gminie Dobra”, dotacja 3 000,00 zł;
zadanie: „Festyn wakacyjny w Grzeczniczy- projekt nr 10 Budżetu Obywatelskiego na 2024 r.”, dotacja 5000,00 zł.

Dofinansowanie na zadania opieki nad zabytkami

O dofinansowanie prac remontowo-konserwatorskich przy zabytkach usytuowanych na terenie Gminy Dobra w roku 2024 starali się proboszczowie parafii usytuowanych na terenie naszej gminy. Pozytywnie zaopiniowano wszystkie 4 wnioski.

Uchwałą Nr IV/31/2024 Rady Gminy Dobra z dnia 20 czerwca 2024 r. przyznano dotacje na prace konserwatorskie, restauratorskie lub roboty budowlane przy zabytkach wpisanych do rejestru zabytków na:

DOTOWANY OBIEKT (NAZWA, SIEDZIBA, ADRES)	PRACE WYKONANE W RAMACH UDZIELONEJ DOTACJI	KWOTA
Kościół p.w. MB Fatimskiej 72-003 Kościno 21 Dz. 12/1	odgrzybianie ściany frontowej kościoła w Kościnie	40 000 zł
Kościół p.w. M.B. Szkaplerznej ul. Lipowa 72-003 Wołczkowo Dz. 250	Konserwację zachowawczą i prace zabezpieczające elementy drewniane i konstrukcyjne g ornego poziomu wieży w kościele w Wołczkowie	40 000 zł
Mur wokół kościoła p.w. M.B. Bolesnej ul. Welecka 72-006 Mierzyn Dz. 226	kolejny etap rewitalizacji cmentarza wraz z zabytkowym drzewostanem wokół kościoła w Mierzynie	40 000 zł
Kościół p.w. M.B. Królowej Świata ul. Graniczna 23A 72-003 Dobra Dz. 29/1	III etap prac konserwatorskich i restauratorskich barokowego ołtarza kościół w Dobrej	40 000 zł



Gminne Centrum Kultury i Bibliotek

Środki finansowe otrzymało również Gminne Centrum Kultury i Bibliotek w Dobrej. Od wielu lat efektywnie ośrodek ten wspiera działania na rzecz lokalnej społeczności, organizując liczne imprezy, m.in.: wycieczki turystyczne, dożynki gminne, imprezę choinkową i Dzień Dziecka, festyny sportowe, WOŚP, wieczorki literackie wraz ze spotkaniami z autorami książek i wiele innych ciekawych zajęć. Realizowano zadania kulturalne na wielu płaszczyznach, prowadzono lekcje biblioteczne, czytanie powieści dla dorosłych, bajek dla dzieci i lektur dla młodzieży. Filie klubowe i biblioteczne zaaranżowały i poprowadziły warsztaty tematyczne, zajęcia fitness (modelujące sylwetkę ciała), konkursy, wystawy i prezentacje multimedialne.

LP.	NAZWA ZADANIA	KWOTA DOTACJI [Zł]
1.	Dni Bezrzecza	35 000,00
2.	Dzień Dziecka i Mikołajki w Buku (BO-projekt nr 14)	5 000,00
3.	Festiwal Biegowy (BO- projekt nr 17)	5 000,00
4.	Modernizacja klubu w Wołczkowie i Skarbimierzycach	350 000,00
5.	Odpust Parafialny i „Akcja czworonożny przyjaciel”	15 000,00
6.	Orszak Trzech Króli	15 000,00
7.	Orszak WOŚP	3 000,00
8.	Koncert zespołu Arka Noego	20 000,00
9.	Spotkania świąteczne w różnych grupach wiekowych, w ramach Gminnego Programu Profilaktyki i Rozwiązywania Problemów Alkoholowych w trakcie ferii zimowych	50 000,00
10.	Warsztaty i zajęcia profilaktyczne, w ramach Gminnego Programu Profilaktyki i Rozwiązywania Problemów Alkoholowych	200 000,00
11.	„Bal Starej Płyty i Mikołajki w Wąwelnicy” (BO-projekt nr 13)	5 000,00
12.	„Majowi ogrodnicy, Dzień Ziemniaka i Mikołajki w Stolcu” (BO-projekt nr 19)	5 000,00
13.	„Dzień Dziecka oraz Mikołajki” (BO-projekt nr 18)	5 000,00
14.	„Festyn Rodzinny i Mikołajki w Skarbimierzycach” (BO-projekt nr 16)	5 000,00
15.	„Organizacja pikniku rodzinnego oraz zabawy mikołajkowej w Rzędzinach” (BO-projekt nr 20)	5 000,00
	RAZEM	723 000,00



Ostatnie 5 lat współpracy z organizacjami pozarządowymi

Na przestrzeni ostatnich 5 lat Gmina Dobra aktywnie wspierała różnego rodzaju inicjatywy, przyczyniając się do wzrostu bezpieczeństwa, świadomości obywatelskiej, czy poziomu aktywności społecznej i fizycznej. W sytuacjach trudnych wspierała również inne gminy, które musiały zmierzyć się z kataklizmami na swoich terenach, czy też w celu realizacji zadań wykraczających poza ich budżety. Udział przekazanych dotacji obrazuje poniższa tabela:

DOTOWANY	ROK/ KWOTA [Zł.]				
	2020	2021	2022	2023	2024
Fundacja Gryfus		5 000,00	7 000,00	7 000,00	7 000,00
Fundacja Nowiński Tennis Team				45 000,00	30 000,00
Fundacja Rozwoju Regionalnego Bielik				10 000,00	
GCKiB - idea samorządowa	20 000,00				
GCKiB - inwestycje			84 700,00	550 000,00	350 000,00
GCKiB - podmiotowa	1 400 000,00	1 400 000,00	1 915 300,00	1 915 300,00	3 000 000,00
GCKiB - podmiotowa biblioteki	460 000,00	500 000,00			
GCKiB - realizacja innych zadań (łącznie)			28 800,00	338 092,10	373 000,00
Gmina Jawornik Polski	50 000,00				
Gmina Police	50 000,00			39 000,00	
Gminne Zrzeszenie Ludowe Zespoły Sportowe	80 000,00	50 000,00	60 000,00	48 750,00	80 000,00
Hospicjum	20 000,00	25 000,00	30 000,00	30 000,00	40 000,00
Klub Akademia Sportu Mierzyn	40 000,00	50 000,00	30 000,00		30 000,00
Klub Ehrle Dobra	70 000,00	70 000,00	70 000,00	52 500,00	
Klub Family Garden	30 000,00	30 000,00	30 000,00	33 000,00	40 000,00
Klub Funakoshi-do				6 000,00	5 000,00
Klub GKS Mapa	10 000,00	30 000,00	30 000,00	60 000,00	50 000,00
Klub GKS Mierzyn	100 000,00	100 000,00	100 000,00	105 500,00	100 000,00
Klub Orzeł Dobra		15 000,00	15 000,00	37 000,00	40 000,00



Klub sportowy Wołczkowo - Bezrzecze	100 000,00	96 000,00	100 000,00	116 550,00	90 000,00
Koło gospodyń wiejskich w Dołujach				4 000,00	3 000,00
Koło Gospodyń Wiejskich w Grzeczniczy					3 000,00
Koło gospodyń wiejskich w Mierzynie		3 000,00			
Koło gospodyń wiejskich w Wołczkowie		3 000,00	3 000,00	4 000,00	3 000,00
Ochotnicza Straż Pożarna w Dobrej	15 052,00	21 759,00	17 810,00	55 315,00	30 186,00
Ochotnicza Straż Pożarna w Wołczkowie	29 084,00	42 847,00	35 190,00	55 935,00	289 012,00
Państwowa Straż Pożarna w Policach			5 000,00		50 000,00
Policja	50 000,00	10 000,00	65 000,00		110 000,00
Powiat Police - mieszkania chronione dla PSONI				50 000,00	70 000,00
Powiat Police - program leczenia otyłości			58 000,00	15 000,00	60 000,00
Powiat Police - prowadzenie Dziennego Domu Senior +				15 000,00	52 000,00
Powiat Police - samochód dla PSONI				20 000,00	
Powiat Police - schronisko dla bezdomnych ludzi			29 364,00		81 652,00
SOS dla Rodziny / Fundacja SAWA - pomoc i profilaktyka społeczna	40 000,00	40 000,00	40 000,00	40 000,00	45 000,00
Stowarzyszenie Carpe Diem		10 000,00	7 000,00		7 500,00
Stowarzyszenie na Rzecz Rozwoju Sołectwa Dołuje		5 000,00	7 000,00	7 500,00	
Stowarzyszenie Tenisowy Klub Sportowy AS				30 000,00	
Straż Graniczna			5 000,00	5 000,00	5 000,00
Zabytki - parafia Bezrzecze	50 000,00	40 000,00	30 000,00	50 000,00	
Zabytki - parafia Buk	50 000,00	40 000,00	50 000,00	50 000,00	



Zabytki - parafia Buk - Stolec	100 000,00	40 000,00	50 000,00	50 000,00	
Zabytki - parafia Dobra	50 000,00	40 000,00	40 000,00	50 000,00	40 000,00
Zabytki - parafia Dołuje	50 000,00	40 000,00	40 000,00		40 000,00
Zabytki - parafia Mierzyn	50 000,00	40 000,00	40 000,00	40 000,00	40 000,00
Zabytki - parafia Wołczkowo	50 000,00	40 000,00	40 000,00	50 000,00	40 000,00
Zachodniopomorski Uniwersytet Ludowy				9 000,00	10 000,00
Historie Lokalne Bezrzecze i Gmina Dobra					5 000,00
ZHP Hufiec Police			1 500,00		
Wspólnota Samorządowa Gminy Dobra					7 000,00
Gminne Zrzeszenie Ludowe Zespoły Sportowe- B.O.					5 000,00
Koło Gospodyń Wiejskich w Grzecznicach- B.O.					5 000,00
Stowarzyszenie na Rzecz Rozwoju Sołectwa Dołuje- B.O.					5 000,00
Stowarzyszenie na Rzecz Rozwoju Sołectwa Mierzyn- B.O.					5 000,00
Stowarzyszenie Ochrony Zabytków i Miłośników Wołczkowa- B.O.					5 000,00
Razem	2 864 136,00	2 706 606,00	2 983 164,00	3 895 442,10	5 251 350,00

9.4.4. WSPÓŁPRACA Z INNYMI SAMORZĄDAMI

Mając na względzie różne zadania, których realizacja nie zawsze mieści się w ramach działań gminnych, a które to stanowią ważną część życia mieszkańców zarówno naszej gminy, jak i całego powiatu, Gmina Dobra aktywnie wspiera Powiat Policki oraz Gminę Police w jego zadaniach. I tak też w 2024 r., na skutek podpisanych umów, zostały udzielone dotacje na zadania:



1. Powiatowy program przeciwdziałania nadwadze i otyłości wśród dzieci w wieku do lat 8 uczęszczających do szkół w Powiecie Polickim, z kwotą dotacji 60 000,00 zł.
2. Prowadzenie Dziennego Domu Senior + w Policach, z kwotą dotacji 52 000,00 zł.
3. Budowa budynku z mieszkaniami chronionymi dla podopiecznych Polskiego Stowarzyszenia na Rzecz Osób z Niepełnosprawnością Intelktualną Koło w Policach, z kwotą dotacji 70 000,00 zł.
4. Zapewnienie schronienia i wyżywienia dla osób bezdomnych z terenu Gminy Dobra, z kwotą dotacji 81 652,00 zł.



10. ADMINISTRACJA

10.1. URZĄD GMINY DOBRA

Urząd stanowi aparat pomocniczy Wójta, Rady i jej komisji oraz innych organów funkcjonujących w strukturze Gminy. Do dnia 07 maja 2024 r. urząd Wójta Gminy Dobra pełniła Pani Teresa Dera. Od 07 maja 2024 r. funkcję Wójta Gminy Dobra pełni Pani Magdalena Zagrodzka.

Siedziba główna Urzędu Gminy mieści się w Dobrej, przy ul. Szczecińskiej 16 a.

Poszczególne Wydziały funkcjonują w następujących lokalizacjach:

- Dobra, ul. Graniczna 24a – Wydział ds. Podatków, Wydział ds. Komunalnych i Inwestycji, Wydział ds. Rozwoju, Kasa;
- Dobra, ul. Graniczna 31 – Wydział ds. Ochrony Środowiska;
- Dobra, ul. Graniczna 39b - Wydział ds. Gospodarki Odpadami Komunalnymi;
- Wołczkowo, ul. Lipowa 51 - Wydział ds. Obywatelskich

Organizację i zasady funkcjonowania urzędu gminy określa regulamin organizacyjny, nadany przez wójta w drodze zarządzenia.

W 2024 r. Zarządzenie nr 208/2024 Wójta Gminy Dobra z dnia 28 listopada 2024 r. w sprawie Regulaminu Organizacyjnego Urzędu Gminy Dobra zastąpiło obowiązujące do tego czasu Zarządzenie nr 74/2023 Wójta Gminy Dobra z dnia 26 maja 2023 r. w sprawie Regulaminu Organizacyjnego Urzędu Gminy Dobra.

Zmiany do Regulaminu Organizacyjnego Urzędu Gminy Dobra dotyczyły powołania I i II Zastępcy Wójta, wyodrębnienia nowych Wydziałów i Zespołów, w celu usprawnienia działania Urzędu.

Powołano:

1. na stanowisko I zastępcy Wójta – Pana Pawła Malinowskiego
2. na stanowisko II zastępcy Wójta – Panią Iwonę Kłosowską

Utworzono:

1. Wydział Prezydialny w miejsce Zespołu Organizacyjnego;



2. Wydział ds. Rozwoju w miejsce Referatu ds. Planowania Przestrzennego i Warunków Zabudowy.

Stan zatrudnienia w Urzędzie Gminy

1. Kadra Urzędu Gminy w Dobrej (według stanu na dzień 31 grudnia).

Nazwa stanowiska	Liczba zatrudnionych w osobach		Liczba zatrudnionych w etatach	
	2023	2024	2023	2024
Pracownicy administracyjni	111	116	109,20	112,55
Pracownicy obsługi	24	17	21,25	15,30
Razem	135	133 ↓	130,45	127,85 ↓

W stosunku do roku poprzedzającego, stan zatrudnienia na koniec grudnia 2024 r. utrzymywał się na zbliżonym poziomie. Nieznacznie spadła ogólna liczba pracowników Urzędu Gminy (- 2 osoby). Zmniejszona została liczba pracowników obsługi (- 6 osób), natomiast wzrosła liczba pracowników administracyjnych (+ 5 osób).

2. Współpraca z Powiatowym Urzędem Pracy w Policach

W 2024 r. Gmina Dobra zawarła z Powiatowym Urzędem Pracy w Policach dwie umowy określające zasady współpracy pomiędzy Powiatowym Urzędem Pracy w Policach, a Urzędem Gminy Dobra w zakresie zorganizowania robót publicznych dla osób bezrobotnych na okres do 6 miesięcy. W konsekwencji, nawiązano stosunek pracy z 2 osobami bezrobotnymi, skierowanymi przez Powiatowy Urząd Pracy w Policach, które zostały zatrudnione na podstawie umowy o pracę w pełnym wymiarze czasu pracy na stanowisku robotnik gospodarczy w Urzędzie Gminy Dobra.

3. Porozumienie w sprawie przeniesienia pracownika samorządowego:

W 2024 r. podpisano 3 porozumienia w sprawie przeniesienia pracowników samorządowych.

- 1) W dniu 08.05.2024 r. podpisano Porozumienie w sprawie przeniesienia pracownika samorządowego, pomiędzy pracodawcami samorządowymi Urzędem Marszałkowskim Województwa Zachodniopomorskiego ul. Piłsudskiego 40 70-421 Szczecin a Urzędem Gminy Dobra , ul. Szczecińska 16a, 72-003 Dobra, reprezentowanym przez Panią Magdalenę Zagrodzką Wójta Gminy Dobra. W trybie art. 22 ustawy z dnia 21 listopada 2008 r. o pracownikach samorządowych



(Dz.U. z 2022 r. poz. 530) pracownik Urzędu Marszałkowskiego z dniem 08 maja 2024 r. został przeniesiony do pracy w Urzędzie Gminy w Dobrej przy ul. Szczecińskiej 16 a 72-003 Dobra.

- 2) W dniu 24.05.2024 r. podpisano Porozumienie w sprawie przeniesienia pracownika samorządowego, pomiędzy pracodawcami samorządowymi Urzędem Marszałkowskim Województwa Zachodniopomorskiego ul. Piłsudskiego 40 70-421 Szczecin a Urzędem Gminy Dobra, ul. Szczecińska 16 a, 72-003 Dobra, reprezentowanym przez Panią Magdalenę Zagrodzką Wójta Gminy Dobra. W trybie art. 22 ustawy z dnia 21 listopada 2008 r. o pracownikach samorządowych (Dz.U. z 2022 r. poz. 530) pracownik Urzędu Marszałkowskiego z dniem 24 maja 2024 r. został przeniesiony do pracy w Urzędzie Gminy w Dobrej przy ul. Szczecińskiej 16A 72-003 Dobra.
- 3) W dniu 12.07.2024 r. podpisano Porozumienie w sprawie przeniesienia pracownika samorządowego, pomiędzy pracodawcami samorządowymi Urzędem Miasta Szczecin pl. Armii Krajowej 70-456 Szczecin a Urzędem Gminy Dobra, ul. Szczecińska 16 a, 72-003 Dobra, reprezentowanym przez Panią Magdalenę Zagrodzką Wójta Gminy Dobra. W trybie art. 22 ustawy z dnia 21 listopada 2008 r. o pracownikach samorządowych (Dz.U. z 2022 r. poz. 530) pracownik Urzędu Marszałkowskiego z dniem 12 lipca 2024 r. został przeniesiony do pracy w Urzędzie Gminy w Dobrej przy ul. Szczecińskiej 16A 72-003 Dobra.

Realizacja zadań Koordynatora do spraw dostępności:

Na podstawie art. 14 ust. 1 ustawy z dnia 19 lipca 2019 r. o zapewnianiu dostępności osobom ze szczególnymi potrzebami – zlecono realizację zadań Koordynatora do spraw dostępności. Realizacja zadań Koordynatora do spraw dostępności była świadczona na rzecz Urzędu Gminy Dobra, jednostek organizacyjnych Gminy Dobra i innych jej podległych podmiotów znajdujących się na terenie ww. jednostki samorządu terytorialnego, w okresie od dnia 01 stycznia 2024 r. do dnia 31 grudnia 2024 r. na podstawie umowy zlecenia.

Postępowania przetargowe

W 2024 r. przeprowadzono łącznie 36 postępowań. Szczegóły przedstawiono w tabeli poniżej.

Tryb postępowania	Dostawy	Usługi	Roboty budowlane
Tryb podstawowy	2	9	16
Inny tryb	0	6	3



10.2. OŚRODEK POMOCY SPOŁECZNEJ W DOBREJ

Ośrodek Pomocy Społecznej w Dobrej powołany został Uchwałą Nr V/15/90 Rady Gminy Dobra z dnia 24 lipca 1990 r. w sprawie powołania Ośrodka Pomocy Społecznej w Dobrej. Obszar działania obejmuje teren wszystkich 12 sołectw Gminy. Siedziba Ośrodka mieści się w Dobrej, przy ul. Granicznej 24 a. Organem zarządzającym i nadzorującym pracę OPS jest Wójt Gminy Dobra.

Pracownicy OPS realizujący działania na rzecz mieszkańców gminy

ILOŚĆ PRACOWNIKÓW NA DANYCH STANOWISKACH/ZESPOŁACH		
NAZWA STANOWISKA	ROK 2023	ROK 2024
Kierownictwo	2	2
Zespół Księgowo-Administracyjny	4	3
Informatyk	1	1
Zespół Świadczeń Rodziny	3	3
Zespół Pomocy Środowiskowej (pracownicy socjalni/asystenci rodziny/usługi opiekuńcze)	8 (4/1/3)	12 (5/3/4)
Stanowisko ds. dodatków mieszkaniowych oraz Obsługi Zespołu Interdyscyplinarnego i realizacji programów zdrowotnych	1	1
Wychowawcy w świetlicach	4	4
Kierowca	1	1
Sprzątaczką	1	1
	ŁĄCZNIE	25
		28 ↑

Wykonanie budżetu Ośrodka za 2024 rok stanowiło kwotę **10 531 628,72 zł**.

Prace remontowe zrealizowane w 2024 r. : remont pomieszczeń: sekretariat i pokój pracowników socjalnych (malowanie, wymiana podłóg, położenie sieci elektrycznej i teleinformatycznej, wymiana 4 par drzwi, zakup mebli na potrzeby sekretariatu).

10.3. SCHRONISKO DLA BEZDOMNYCH ZWIERZĄT W DOBREJ

Schronisko dla Bezdomnych Zwierząt w Dobrej jest jednostką budżetową Gminy Dobra i działa w szczególności w oparciu o Ustawę o samorządzie gminnym, Ustawę o finansach publicznych,



Ustawę o ochronie zwierząt oraz Statut, stanowiący załącznik do Uchwały XXVI/367/2013 Rady Gminy Dobra z dnia 19 września 2013 roku.

Zatrudnienie

W Schronisku dla Bezdomnych Zwierząt w Dobrej zatrudnionych w 2024 roku było 17 osób. (w 2023 r. w Schronisku zatrudnionych było 16 osób): dziewięciu opiekunów zwierząt, którzy pracują w systemie zmianowym 12 godzinnym. Faktycznie pracę świadczyło ośmiu z nich, jeden był długotrwale nieobecny, trzech lekarzy weterynarii – jeden długotrwale nieobecny, w zastępstwie zlecono jego zakres innemu lekarzowi na umowę zlecenie, jedna osoba na stanowisku głównej księgowej $\frac{3}{4}$ etatu, dwie osoby ds. adopcji, księgowości i kadr, jedna osoba na $\frac{3}{4}$ etatu zajmująca się sprzątaniami pomieszczeń socjalnych i biurowych oraz jedna osoba na stanowisku dyrektora schroniska.

Wolontariat

W roku 2024 przeprowadzono jeden nabór na wolontariusza. Przeszkolono 26 osób. Pracę na rzecz bezdomnych zwierząt w roku 2024 czynnie świadczyło 22 Wolontariuszy.

Koszty utrzymania schroniska

Na podstawie stosownych porozumień z czterema gminami schronisko wykonuje zadanie zapewnienia opieki bezdomnym zwierzętom dla gmin: Dobra, Police, Kołbaskowo i Nowe Warpno.

Koszty utrzymania schroniska w 2024 roku dotyczyły przede wszystkim:

- wydatków związanych z zakupem żywności dla zwierząt schroniskowych (karma sucha i w puszkach, karma dla młodych zwierząt, żwirek), druki, środki czystości, środki do dezynfekcji, odzież ochronna, narzędzia i środki niezbędne do zapewnienia właściwych warunków bytowania zwierząt;
- materiały biurowe;
- wydatków związanych z zakupem leków i środków medycznych oraz narzędzi chirurgicznych na potrzeby profilaktyki, leczenia i sterylizacji zwierząt schroniskowych;
- wydatków przeznaczonych na opłaty wszelkich mediów zużytych przez Schronisko, czyli energii elektrycznej, wody, ścieków i gazu;
- zakupu usług pocztowych, telefonicznych, usługi poligraficzne, opłaty za wywóz śmieci, koszty szkoleń, umowy zlecenia, dozór schroniska, ekspertyzy;

- zakupu usług niematerialnych – wydatki przeznaczone na delegacje, podróże służbowe, transport itp.;
- wynagrodzeń i pochodnych;
- prac remontowych części ogrodzenia zewnętrznego.

Remonty i inwestycje:

- remont ogrodzenia Schroniska;
- pokrycie żywicą 4 boksów dla psów;
- naprawa uziemiaenia budynku administracji Schroniska.

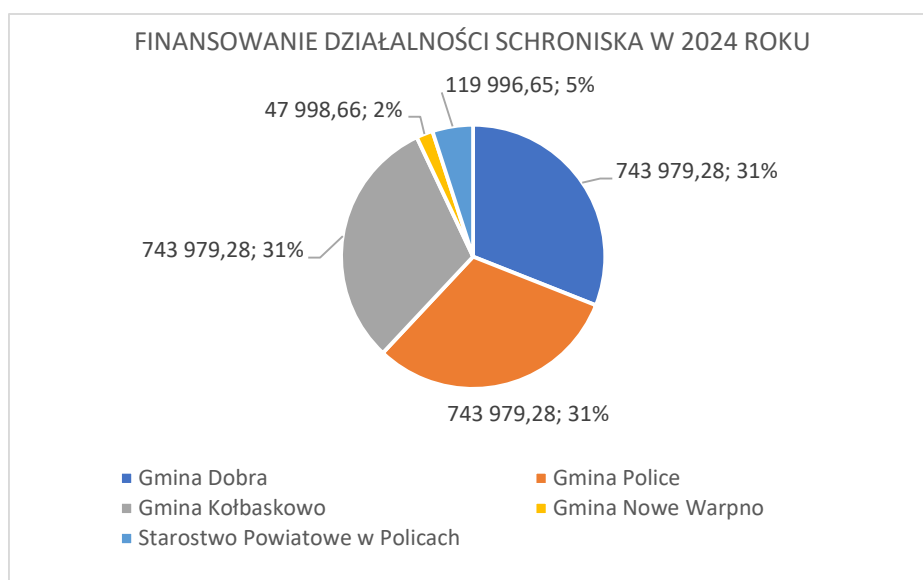
Poza tym, w 2024 r. na terenie Schroniska wykonywano bieżące, drobne prace remontowe.

Budżet Schroniska za rok 2024

Wykonanie budżetu Schroniska za rok 2024: 2 399 933,15 zł

Gmina Dobra, Gmina Police, Gmina Kołbaskowo: każda z gmin 31% w wysokości 743 979,28 zł. Gmina Nowe Warpno 2%, w kwocie 47 998,66 zł. Starostwo Powiatowe Police 5% w kwocie 119 996,65 zł.

Udział gmin w finansowaniu działalności Schroniska w 2024 r. obrazuje poniższy wykres.



Remonty i inwestycje

W listopadzie 2024 r. zrealizowano Decyzję Powiatowego Lekarza Weterynarii w Szczecinie zn. OCH.1410.2.024 z dn. 10 czerwca 2024 r., nakazującą wykonanie części



remontu ogrodzenia schroniska. W dniu 26 listopada 2024 r. odbyła się kontrola Powiatowego Lekarza Weterynarii w Szczecinie podczas której stwierdzono z nakazu wynikającego z ww. decyzji.

Wszczęto postępowanie o udzielenie zamówienia publicznego na odłączenie gabinetu weterynaryjnego ze schroniska. Po rozstrzygnięciu postępowania usługa opieki weterynaryjnej dla zwierząt przebywających w schronisku zlecana będzie podmiotowi zewnętrznemu. Planowany termin wyłonienia wykonawcy to początek drugiego kwartału 2025 r.

10.4. ZESPÓŁ EKONOMICZNO – ADMINISTRACYJNY SZKÓŁ

Zespół Ekonomiczno-Administracyjny Szkół (ZEAS) jest jednostką organizacyjną Gminy Dobra, działającą w formie jednostki budżetowej. Podstawą funkcjonowania jest Uchwała Nr XVII/244/2016 Rady Gminy Dobra z dnia 27 października 2016 r. w sprawie utworzenia samorządowej jednostki organizacyjnej Zespół Ekonomiczno-Administracyjny Szkół w Dobrej i nadania jej statutu (Dz. Urz. Woj. Zachodniopomorskiego z 2016 r. poz. 4909, z 2020 r. poz. 3037 oraz z 2021 r. poz. 1842).

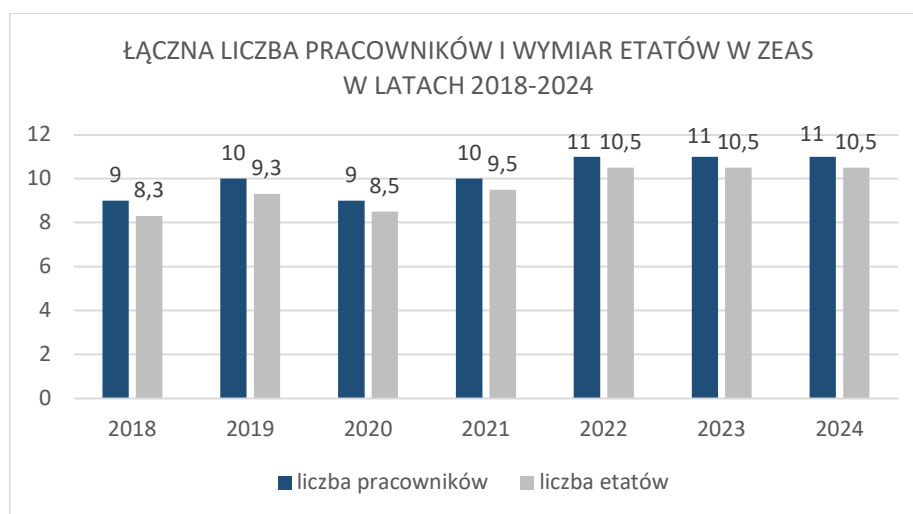
ZEAS pokrywa swoje wydatki z budżetu Gminy Dobra, a pobrane dochody odprowadza na rachunek gminy. Działalnością ZEAS kieruje kierownik, którego zatrudnia Wójt Gminy Dobra. Zadaniem Zespołu Ekonomiczno-Administracyjnego Szkół jest obsługa finansowo-administracyjna publicznych placówek edukacyjnych działających na terenie gminy. Mieszkańcy i pracodawcy mogą korzystać z usług ZEAS w zakresie:

- złożenie wniosku o zapewnienie dowozu do szkoły/ placówki dla ucznia niepełnosprawnego;
- zgłoszenie realizacji obowiązku szkolnego;
- złożenie wniosku o dofinansowanie pracodawcom kosztów kształcenia młodocianych pracowników;
- złożenie wniosku o wpis do rejestru żłobków i klubów dziecięcych;
- złożenie wniosku o wpis do ewidencji placówek oświatowych niepublicznych.

Siedziba ZEAS mieści się w Dołujach, przy ul. Daniela 32.

Kadra Zespołu Ekonomiczno-Administracyjnego Szkół w Dobrej w latach 2018-2024 (wg. stanu na dzień 31 grudnia danego roku):

ROK	RODZAJ STANOWISKA	LICZBA ZATRUDNIONYCH W OSOBACH		LICZBA ZATRUDNIONYCH W ETATACH
2018	Pracownicy administracyjni	8	9	7,80
	Pracownicy obsługi	1		0,50
2019	Pracownicy administracyjni	9	10	8,80
	Pracownicy obsługi	1		0,50
2020	Pracownicy administracyjni	8	9	8,00
	Pracownicy obsługi	1		0,50
2021	Pracownicy administracyjni	9	10	9,00
	Pracownicy obsługi	1		0,50
2022	Pracownicy administracyjni	10	11	10,00
	Pracownicy obsługi	1		0,50
2023	Pracownicy administracyjni	10	11	10,00
	Pracownicy obsługi	1		0,50
2024	Pracownicy administracyjni	10	11	10,00
	Pracownicy obsługi	1		0,50



Wykaz inwestycji realizowanych w roku 2024:

- budowa nowego budynku szkoły podstawowej w Dołujach;
- budowa przedszkola w Bezrzeczu na dz. nr 69/11.

Wykaz zakupów inwestycyjnych zrealizowanych w roku 2024:

- zakup systemu bezpieczeństwa;
- zakup komputera przenośnego i stacji dokującej;
- zakup zasilacza awaryjnego.



Budżet Zespołu Ekonomiczno-administracyjnego Szkół w Dobrej w latach 2018-2024 w złotych (wg. stanu na dzień 31 grudnia danego roku):

Rok	2018	2019	2020	2021	2022	2023	2024
Plan	1 171 174,48	1 242 883,61	1 454 118,91	1 769 880,02	1 961 750,60	2 300 498,56	2 525 036,41
Wykonanie	1 117 718,73	1 174 093,45	1 204 833,08	1 542 914,58	1 720 945,07	2 090 996,82	2 215 543,13

10.5. PUBLICZNA SZKOŁA PODSTAWOWA W BEZRZECZU

Kadra pedagogiczna szkoły z podziałem na stopnie awansu zawodowego (wg stanu na dzień 30.09.2024 r.):

STOPIEŃ AWANSU ZAWODOWEGO	POCZĄTKUJĄCY	MIANOWANI	DYPLOMOWANI	RAZEM
Liczba nauczycieli	28	27	38	93

Wykaz przeprowadzonych postępowań przetargowych i zapytań ofertowych:

Postępowania przetargowe:

1. „Kompleksowe świadczenie usług utrzymania czystości w budynku Publicznej Szkoły Podstawowej w Bezzreczu” z dnia 09.04.2024 r.
2. „Świadczenie usługi przygotowania, dostarczania i wydawania posiłków” dla dzieci i uczniów Publicznej Szkoły Podstawowej w Bezzreczu z dnia 22.05.2024 r.

Zapytania ofertowe (ceny brutto):

1. Zakup tablic sucho-ścieralnych do sal lekcyjnych: 3 344,00 zł;
2. Zakup mebli (nadstawek do szaf) w pokoju nauczycielskim: 5 202,90 zł;
3. Zakup masztu flagowego: 2 554,59 zł;
4. Zakup gabloty na puchary: 3 127,68 zł;
5. Zakup laptopów do sal lekcyjnych: 38 228,40 zł;



6. Zakup zestawu do druku legitymacji szkolnych: 6 475,95 zł;
7. Zakup strojów sportowych dla uczniów: 1 166,00 zł;
8. Zakup pojemników na odpady do sal lekcyjnych: 1 872,75 zł;
9. Przedłużenie licencji Librus (dziennik elektroniczny, e-biblioteka, e-sekretariat, e - plan lekcji): 6 199,00 zł;
10. Zakup książek do biblioteki: 15 939,58 zł;
11. Zakup akustycznych wysp sufitowych: 3 968,00 zł;
12. Wynajem autokaru – transport uczniów na zawody sportowe: 3 075,00 zł;
13. Opracowanie dokumentacji projektowo-kosztorysowej budowy wiaty rowerowej budżet obywatelski: 20 295,00 zł;
14. Aktualizacja instrukcji BHP: 2 000,00 zł.

Wykaz prac remontowych przeprowadzonych w roku 2023 (ceny netto):

1. Prace remontowe wykonane we własnym zakresie: 9 722,11 zł;
2. Wymiana drzwi i muszli klozetowych w toaletach przy sali nr 3, oraz okna w sali nr 24: 58 302,63 zł;
3. Wymiana i naprawa 4 szt. opraw oświetlenia awaryjnego: 2 133,31 zł;
4. Wymiana i naprawa 16 sztuk akumulatorów lamp oświetlenia awaryjnego: 2.400,00 zł
5. Wymiana rolet w wybranych salach lekcyjnych: 1 543,87 zł
6. Naprawa kotła gazowego nr 3 w „nowej” kotłowni: 6 613,50 zł
7. Naprawa kotła gazowego nr 2 w „nowej” kotłowni: 5 532,55 zł
8. Serwis kotary grodzącej na sali gimnastycznej: 2 460,00 zł
9. Serwis central wentylacyjnych: 5 166,00 zł
10. Serwis klimatyzatorów: 2 447,70 zł
11. Dostawa i montaż płyt ochronnych i narożników: 5 090,23 zł

Wykaz inwestycji zrealizowanych w roku 2024 (ceny brutto):

1. Przebudowa klatki schodowej w PSP Bezzecze etap IV (rekuperatory, źródło wody pitnej): 58.425,00 zł brutto;
2. Budowa przedszkola w Bezzeczu na dz. nr 69/11 (aktualizacja/opracowanie dokumentacji projektowej): 16.322,10 zł

Budżet szkoły (wg stanu na dzień 31.12.2024 r.): wykonanie 13 035 515,44 zł.



10.6. PUBLICZNA SZKOŁA PODSTAWOWA IM. K.I. GAŁCZYŃSKIEGO W DOBREJ

Kadra pedagogiczna szkoły z podziałem na stopnie awansu zawodowego
(wg. stanu na 30.09.2024 r.)

STOPIEŃ AWANSU ZAWODOWEGO	POCZĄTKUJĄCY	MIANOWANI	DYPLOMOWANI	RAZEM
Liczba nauczycieli	18	25	31	74

Wykaz przeprowadzonych postępowań przetargowych i zapytań ofertowych:

1. Przetarg na kompleksowe świadczenie usługi utrzymania w czystości budynku PSP w Dobrej 14.05.2024 r.
2. Przetarg na świadczenie usługi przygotowania, dostarczania i wydawania posiłków dla uczniów PSP w Dobrej 17.05.2024 r.

Wykaz prac remontowych przeprowadzonych w roku 2024:

1. Drobne prace remontowe w budynku szkoły przygotowujące do rozpoczęcia roku szkolnego 2024/25 wykonane we własnym zakresie – na materiały remontowe wydano 13 914,66 zł, na zakup usług remontowych 43 077,27 zł – w tym odbojnice na stołówce w wysokości 6 635,00 zł, odbojnice na korytarzu 18 436,18 zł.

Wykaz inwestycji zrealizowanych w roku 2024:

1. Instalacja klimatyzacji w sekretariacie szkoły 14 999,85 zł.

Wykaz zakupów inwestycyjnych zrealizowanych w roku 2024:

1. Klimatyzacja HISENSE w sekretariacie oraz gabinecie dyrektora i wicedyrektorów na kwotę 14 999,85 zł.

Budżet szkoły (wg stanu na dzień 31.12.2024 r.) :

Wykonanie: 11 588 679,05 zł - w tym pomoce dydaktyczne dla szkoły w wysokości 14 873,90 zł oraz na oddział przedszkolny w wysokości 17 014,81 zł.

Zakupiono m.in. laptopy – 5 szt.(3 szt. laptop Dell: 6 900 zł oraz 2 szt. laptop HP: 6 291,45 zł), tablety 2 szt.: 1 731,84 zł, program e-BIBLIOTEKA: 1 557 zł oraz czytnik kodów kreskowych: 339 zł, drukarka do e-legitymacji: 4 758 zł, szafki szkolne do szatni 11 szt.: 13 527,75 zł, wymieniono lampy awaryjne: 19 381,11 zł.



Dodatkowe informacje:

W związku ze znacznym wzrostem liczby dzieci w wieku szkolnym na terenie gminy i niewystarczającą infrastrukturą PSP w Dobrej, w listopadzie 2024r. podjęto decyzję o konieczności rozbudowy szkoły o część modułową i wprowadzono zadanie do WPF 2025-2030.

10.7. PUBLICZNA SZKOŁA PODSTAWOWA W DOŁUJACH

Kadra pedagogiczna szkoły z podziałem na stopnie awansu zawodowego (wg. stanu na dzień 30.09.2024 r.)

STOPIEŃ AWANSU ZAWODOWEGO	POCZĄTKUJĄCY	MIANOWANI	DYPLOMOWANI	RAZEM
Liczba nauczycieli	25	5	21	51

Wykaz przeprowadzonych postępowań przetargowych i zapytań ofertowych:

1. Przetarg na przygotowanie i dostarczenie posiłków w PSP w Dołujach.

Wykaz prac remontowych przeprowadzonych w roku 2024:

1. Bieżące prace remontowe wykonywane we własnym zakresie, tj. malowanie sal lekcyjnych, korytarzy itp.;
2. Wymiana oświetlenia w salach lekcyjnych 16,17;
3. Modernizacja instalacji co w kotłowni;
4. Wymiana płytek na wejściu do Punktu Przedszkolnego;
5. Malowanie całego budynku oddziałów przedszkolnych;
6. Usuwanie/ naprawianie bieżących awarii.

Wykaz zakupów inwestycyjnych zrealizowanych w roku 2024:

1. Piec centralnego ogrzewania w budynku przy ul. Daniela 18.

Ponadto zrealizowano następujące zakupy:

1. Zakup mebli do sal lekcyjnych;
2. Zakup pomocy dydaktycznych;
3. Zakup książek do biblioteki szkolnej;
4. Zakup licencji (dziennik elektroniczny i program antywirusowy);



5. Zakup dwóch monitorów interaktywnych wraz z mobilnymi stojakami i laptopami do ich obsługi.

Budżet szkoły (wg. stanu na dzień 31.12.2024 r.) - Realizacja budżetu szkoły – **7 945 123,53 zł**

Dodatkowe informacje:

W związku ze znacznym wzrostem liczby dzieci w wieku szkolnym na terenie gminy i niewystarczającą infrastrukturą PSP w Dołujach w grudniu 2024r. podjęto decyzję o konieczności wprowadzenia do budżetu zadania mającego na celu rozbudowę szkoły o część modułową, do czasu wybudowania nowej szkoły.

10.8. PUBLICZNA SZKOŁA PODSTAWOWA IM. PRZYJACIÓŁ DZIECI W MIERZYNI

Kadra pedagogiczna szkoły z podziałem na stopnie awansu zawodowego (wg. stanu na dzień 30.09.2024 r.):

STOPIEŃ AWANSU ZAWODOWEGO	POCZĄTKUJĄCY	MIANOWANI	DYPLOMOWANI	RAZEM
Liczba nauczycieli	22	31	44	97

Wykaz przeprowadzonych postępowań przetargowych w 2024 roku:

1. Podpisana umowa na kompleksowe świadczenie usług utrzymania czystości z firmą: Społeczne Przedsiębiorstwo Usługowe SPN.S, ul. Dworcowa 2 66-470 Kostrzyn nad Odrą.
2. Podpisana umowa na „Świadczenie usługi przygotowania, dostarczania i wydawania posiłków” z firmą: Corner-House, ul. Pocztowa 8/U6, 70-360 Szczecin.

Wykaz prac remontowych przeprowadzonych w roku 2024

Prace remontowe wykonane we własnym zakresie (koszt materiałów: 20 766,42 zł)

1. Malowanie pomieszczenia nauczycieli WF;
2. Malowanie klatek schodowych;
3. Naprawa drzwi przy hali sportowej;
4. Malowanie ławek zewnętrznych;
5. Malowanie sal lekcyjnych;



6. Szpachlowanie, malowanie korytarzy;
7. Naprawa drzwi w toaletach uczniowskich, wymiana zawiasów i gątek;
8. Wymiana zamków w szatniach dla uczniów;
9. Wymiana muszli, zaworów spustowych w toaletach dla uczniów;
10. Montaż tablic w salach lekcyjnych;
11. Wymiana belki na bieżni

Prace remontowe zlecone firmom zewnętrznym (430 565,78 zł)

1. Montaż rolet w stołówce szkolnej i pokoju nauczycielskim;
2. Montaż dodatkowych urządzeń na placu zabaw;
3. Naprawa instalacji elektrycznej;
4. Wymiana dysków w salach komputerowych;
5. Wyprowadzenie zimnej wody na zewnątrz budynku;
6. Obróbka okien, malowanie wiatrołap;
7. Uszczelnianie okien fasadowych, obróbka;
8. Naprawa części elewacji budynku;
9. Obróbka okien wiatrołapu z malowaniem;
10. Instalacja dodatkowych kamer na terenie szkoły;
11. Montaż i wykonanie obudów do kaloryferów;
12. Wymiana akumulatorów w windzie;
13. Remont lamp zewnętrznych;
14. Prace malarskie na terenie szkoły (klatki schodowe);
15. Wymiana dwóch kamer zewnętrznych.

Wykaz zakupów inwestycyjnych zrealizowanych w roku 2024

1. 3 tablice interaktywne z projektorem;
2. Krzesła do świetlicy i gabinetów dyrektorów;
3. Baterie umywalkowe;
4. Ławki, krzesła do sal lekcyjnych;
5. 2 zestawy komputerowe;
6. Meble do gabinetu nauczycieli wf;
7. Projektory do sal lekcyjnych;
8. Serwer, dyski twarde, zasilacze;
9. Wzbogacenie bazy dydaktycznej szkoły (książki do biblioteki szkolnej);



10. Zakup laptopów;

11. Zakup monitorów.

Budżet szkoły (wg. stanu na dzień 31.12.2024 r.): ogólna kwota: 16 604 264,92 zł.

Dodatkowe informacje:

W związku ze znacznym wzrostem liczby dzieci w wieku szkolnym na terenie gminy i niewystarczającą infrastrukturą PSP w Mierzynie w listopadzie 2024r. podjęto decyzję o konieczności rozbudowy szkoły o część modułową i wprowadzono zadanie do WPF 2025-2030.

10.9. PUBLICZNA SZKOŁA PODSTAWOWA W RZĘDZINACH

Kadra pedagogiczna szkoły z podziałem na stopnie awansu zawodowego (wg. stanu na dzień 30.09.2024 r.):

STOPIEŃ AWANSU ZAWODOWEGO	POCZĄTKUJĄCY	MIANOWANI	DYPLOMOWANI	RAZEM
Liczba nauczycieli	8	6	11	25

Wykaz przeprowadzonych postępowań przetargowych i zapytań ofertowych: 1

Wykaz zakupów inwestycyjnych zrealizowanych w roku 2024:

1. 2 szafy pod zabudowę 24 840, 00 zł;
2. Szafa na pomoce na kwotę 1 350,00 zł;
3. Drukarka do legitymacji 5 852,70 zł;
4. Krzesła na kwotę 1 330,76 zł;
5. Stoliki uczniowskie na kwotę 1 421,98 zł;
6. Podkaszarka na kwotę 1 299,00 zł;
7. Program iArkusz na kwotę 1 222,13 zł;
8. Program eBiblioteka wraz z czytnikiem na kwotę 1 232,00 zł.

Ponadto szkoła zakwalifikowała się do programu „Aktywna tablica” na kwotę 42 800, 00 zł (kwota dofinansowana 34 750,00 zł, wkład własny 8 750,00 zł) w ramach którego zakupiono laptopy, zestaw komputerowy, monitor multimedialny oraz programy komputerowe do zajęć z pomocy psychologiczno-pedagogicznej.

Budżet szkoły (wg. stanu na dzień 31.12.2024 r.): szkoła wraz z oddziałami przedszkolnymi i świetlicą – 3 538 092,88 zł.



Dodatkowe informacje:

W związku ze znacznym wzrostem liczby dzieci w wieku szkolnym na terenie gminy i niewystarczającą infrastrukturą PSP w Rzędzinach w grudniu 2024r. podjęto decyzję o konieczności podziału klasy na dwa odrębne pomieszczenia.

10.10. ZESPÓŁ PRZEDSZKOLI W MIERZYNIE

Podstawa prawna funkcjonowania Zespołu Przedszkoli w Mierzynie:

Uchwała Nr XIV/196/2020 Rady Gminy Dobra z dnia 30 kwietnia 2020 r. w sprawie utworzenia Zespołu Przedszkoli w Mierzynie.

Kadra pedagogiczna Zespołu Przedszkoli w Mierzynie z podziałem na stopnie awansu zawodowego (wg. stanu na dzień 30.09.2024 r.):

STOPIEŃ AWANSU ZAWODOWEGO	POCZĄTKUJĄCY	MIANOWANI	DYPLOMOWANI	RAZEM
Liczba nauczycieli	19	12	6	37

Wykaz przeprowadzonych postępowań przetargowych i zapytań ofertowych:

1. Podpisana umowa na kompleksowe świadczenie usług utrzymania czystości z firmą: Jak – Bud Jakub Budziński Wola Podłużna ul. Rudnicka 40i, Konin 62-510.
2. Podpisana umowa na świadczenie usługi przygotowania, dostarczania i wydawania posiłków z firmą: Corner - Hause, Aleksandra Moskalewicz ul. Pocztowa 8/U6, 40-360 Szczecin.
3. Podpisana umowa na remont dachu Przedszkola Publicznego nr 2 w Mierzynie z firmą: Firma Handlowo Usługowa HD Dawid Gajdecki Kłodowo 27, 74-121 Widuchowa.
4. Podpisana umowa na Zagospodarowanie terenu przy Zespole Przedszkoli w Mierzynie z firmą: Firma Handlowo Usługowa HD Dawid Gajdecki Kłodowo 27, 74- 121 Widuchowa.

Wykaz prac remontowych przeprowadzonych w roku 2024

Prace remontowe wykonane we własnym zakresie (koszt materiałów: 1334,62 zł):

1. Renowacja ławek na placu zabaw PP2;
2. Wymiana blatu kuchennego w PP2;
3. Naprawa toalet PP2.



Wykaz inwestycji zrealizowanych w roku 2024

1. Remont dachu Przedszkola Publicznego nr 2 w Mierzynie: 27 7506,38 zł;
2. Zagospodarowanie terenu przy Zespole Przedszkoli w Mierzynie (budowa altan, wiat, oraz żagli osłaniających przed słońcem na placach zabaw w Przedszkolu Publicznym nr 1 oraz Przedszkolu Publicznym nr 2): 512 926,00 zł.

Budżet Zespołu Przedszkoli w Mierzynie (wg. stanu na dzień 31.12.2024 r.) - ogólna kwota: 7 886 278,93 zł.

10.11. GMINNE CENTRUM KULTURY I BIBLIOTEK

Podstawa funkcjonowania: Uchwała Nr XXIX/401/2013 Rady Gminy Dobra z dnia 31 grudnia 2013 r. w sprawie połączenia samorządowych instytucji kultury – Gminnego Ośrodka Kultury w Dobrej i Gminnej Biblioteki Publicznej w Dobrej; Uchwała Nr XXIX/402/2013 Rady Gminy Dobra z dnia 31 grudnia 2013 r. w sprawie nadania statutu Gminnemu Centrum Kultury i Bibliotek w Dobrej.

Zasoby kadrowe Gminnego Centrum Kultury i Bibliotek w Dobrej

W Gminnym Centrum Kultury i Bibliotek w Dobrej wg stanu na 31.12.2024 r. zatrudnionych było 28 osób (24,1 etatu), w tym 21 osób na pełny etat i 7 osób na część etatu.

Wykaz prac remontowych i naprawczych wykonanych w 2024 r. :

1. Modernizacja Klubu w Skarbimierzycach: rozebrano ścianki działowe po szatniach, wstawiono nowe okna w sali głównej, wymieniono drzwi wejściowe, zamontowano przesuwną ściankę działową, otynkowano i pomalowano ściany, położono nową posadzkę i wykładzinę na sali, zamontowano sufit podwieszany, wyodrębniono toaletę dla inwalidów (uchwyty, armatura, płytki), położono w pomieszczeniu gospodarczym płytki, wymieniono instalację elektryczną w sali głównej, zamontowano nową wentylację, nowe oświetlenie i gniazda zasilające, oraz wykonano rampę podjazdową dla niepełnosprawnych.

**Budżet Gminnego Centrum Kultury i Bibliotek w Dobrej w 2024 r.**

Działalność Gminnego Centrum Kultury i Bibliotek była finansowana przez Organizatora - Urząd Gminy w Dobrej. Ponadto dodatkowe środki finansowe GCKiB pozyskiwał z:

- płatnego wynajmu sal klubowych;
- opłat za własne zajęcia oferowane mieszkańcom gminy (fitness, modelowanie sylwetki, joga);
- środków pozyskanych od sponsorów.

Materiały do zajęć plastycznych, kulinarnych i innych realizowanych w jednostkach GCKiB, to również często środki własne uczestników i sponsorów.

Budżet GCKiB w Dobrej w 2024 roku obejmował następujące źródła finansowania:

- **dotacja podmiotowa** od organizatora w kwocie **3 000 000,00 zł**;
- **dotacje celowe** na wydarzenia kulturalne (Koncert Kolęd, Orszak Trzech Króli, Finał WOŚP, Odpust) od organizatora (Urząd Gminy) w kwocie **44 770,68 zł**;
- **dotacja celowa** z Biblioteki Narodowej na zakup nowości wydawniczych w kwocie **10 000,00 zł**;
- **dotacja na inwestycje** (dokumentacja projektowa oraz modernizacja Klubów w Dołujach i Skarbimierzycach) w kwocie **349 660,20 zł**;
- **dotacja na projekt „Dobra Sztuka”** kwocie **63 833,46 zł**;
- **warsztaty profilaktyczne** – finansowanie w kwocie **249 076,49 zł**.

Dodatkowo:

- **wypracowane dochody własne**, w tym darowizny, wyniosły **151 692,75 zł**;
- **projekty realizowane w ramach budżetu obywatelskiego** – **35 000,00 zł**.

łącznie budżet wykonano w kwocie **3 000 000,00 zł**.

11. REALIZACJA UCHWAŁ RADY GMINY DOBRA

Zgodnie z ustawą z dnia 8 marca 1990 roku o samorządzie gminnym, Wójt Gminy Dobra jako organ wykonawczy Gminy, wykonuje uchwały Rady Gminy. W 2024 r. odbyło się 13 sesji Rady Gminy, w tym 10 sesji podczas kadencji 2024-2029. W 2024 r. uchwalono łącznie 152 uchwały, w tym 100 zostało uchwalonych przez Radnych kadencji 2024-2029. Rejestr podjętych uchwał wraz ze stanem realizacji, zaprezentowano w poniższym zestawieniu.

NR UCHWAŁY	PRZEDMIOT UCHWAŁY	SPOSÓB REALIZACJI UCHWAŁY
XLIX SESJA RADY GMINY DOBRA W DNIU 22 LUTEGO 2024 R.		
XLIX/637/2024	w sprawie przyjęcia Planu Zrównoważonej Mobilności Miejskiej Szczecińskiego Obszaru Metropolitalnego do 2030 roku (z perspektywą do 2040 roku)	przyjęto Plan Zrównoważonej Mobilności Miejskiej Szczecińskiego Obszaru Metropolitalnego do 2030 roku (z perspektywą do 2040 roku). Realizacja przez Stowarzyszenie Szczecińskiego Obszaru Metropolitalnego
XLIX/638/2024	w sprawie zmian budżetu Gminy na 2024r.	wprowadzono stosowne zmiany w budżecie. Opublikowano w Dz. Urz. Woj. Zach. w dniu 5 marca 2024 r.
XLIX/639/2024	zmieniająca uchwałę w sprawie uchwalenia zmiany wieloletniej prognozy finansowej Gminy Dobra na lata 2024-2030	wprowadzono stosowne zmiany w WPF
XLIX/640/2024	w sprawie ustalenia wysokości stawek opłaty targowej oraz wprowadzenia zwolnień od opłaty targowej	opublikowana w Dzienniku Urzędowym Województwa Zachodniopomorskiego dnia 5.03.2024 r. poz. 1372
XLIX/641/2024	w sprawie zmiany uchwały w sprawie udzielenia pomocy finansowej dla Powiatu Polickiego na budowę budynku z mieszkaniami chronionymi dla podopiecznych PSONI Koło w Policach	udzielono dotacji, umowa nr 74/2023 z 14.02.2023 r.
XLIX/642/2024	w sprawie udzielenia pomocy finansowej Powiatowi Polickiemu	zawarto umowę nr 11/2024 z dnia 19.03.2024 r.
XLIX/643/2024	w sprawie szczegółowych warunków przyznawania i odpłatności za usługi opiekuńcze i specjalistyczne usługi opiekuńcze, z wyłączeniem specjalistycznych usług opiekuńczych dla osób z zaburzeniami psychicznymi, szczegółowych warunków częściowego lub całkowitego zwolnienia od opłat, jak	Uchwała określająca zasady przyznawania i odpłatności za usł. opiekuńcze, specjalistyczne usł. opiekuńcze oraz usługi sąsiedzkie na terenie Gminy Dobra. Powyższe zadania realizowane są przez Ośrodek Pomocy Społecznej w Dobrej. Uchwała ogłoszona w Dzienniku



	również trybu ich pobierania, oraz szczegółowych warunków przyznawania usług sąsiedzkich, wymiaru i zakresu usług sąsiedzkich oraz sposobu rozliczania wykonywania takich usług.	Urzędowym Woj. Zach. w dniu 05.03.2024 r.
XLIX/644/2024	w sprawie przystąpienia Gminy Dobra do realizacji Programu Ministerstwa Rodziny i Polityki Społecznej "Opieka wytchnieniowa"- edycja 2024 oraz zasad realizacji przedmiotowego programu w Gminie Dobra	program ministerialny „Opieka wytchnieniowa” – edycja 2024, z którego skorzystało 8 osób z orzeczeniem o niepełnosprawności oraz ich rodziny i opiekunowie
XLIX/645/2024	w sprawie współdziałania z Gminą Miasto Szczecin w zakresie objęcia działaniami profilaktycznymi i edukacyjno-motywacyjnymi osób zagrożonych uzależnieniem od alkoholu z terenu Gminy Dobra	na podstawie tej uchwały zostało podpisane w dn. 23.04.2024 r. porozumienie między z Gminą Dobra a Gminą Miasto Szczecin, na realizację przez Szczecińskie Centrum Profilaktyki Uzależnień, programu edukacyjno-motywacyjnego dla 50 osób nietrzeźwych dowieziony z terenu Gminy Dobra
XLIX/646/2024	zmieniająca uchwałę w sprawie przyjęcia Gminnego Programu Profilaktyki i Rozwiązywania Problemów Alkoholowych oraz Przeciwdziałania Narkomanii na 2024 rok	uchwała zwiększała plan wydatków związanych z realizacją gminnego Programu Profilaktyki i Rozwiązywania Problemów Alkoholowych oraz Przeciwdziałania Narkomanii na 2024 r., za realizację zadań zawartych w Programie odpowiedzialna jest Gminna Komisja Rozwiązywania Problemów Alkoholowych w Dobrej
XLIX/647/2024	w sprawie przystanków komunikacyjnych oraz warunków i zasad korzystania przez przewoźników z przystanków komunikacyjnych, których właścicielem lub zarządzającym jest Gmina Dobra	uchwała w trakcie realizacji
XLIX/648/2024	w sprawie ustalenia wysokości ekwiwalentu pieniężnego dla strażaków ratowników, kandydatów na strażaków ratowników Ochotniczej Straży Pożarnej z terenu gminy Dobra	celem realizacji uchwały wydano zarządzenie nr 45/2024 Wójta Gminy Dobra, na podstawie którego sporządzana jest dokumentacja księgową do wypłacania ekwiwalentów pieniężnych dla strażaków ratowników OSP za udział w akcjach i ćwiczeniach pożarniczych
XLIX/649/2024	w sprawie zmiany miejscowego planu zagospodarowania przestrzennego Gminy Dobra, w obrębie Łęgi	opublikowana w Dzienniku Urzędowym Woj. Zach. z 05.03.2024 r., poz. 1376. Uchwała przekazywana jest Staroście Polickiemu oraz wydawane są zaświadczenia, wypisy i wyrisy z miejscowego planu zagospodarowania przestrzennego
XLIX/650/2024	w sprawie ustanowienia służebności gruntowej	zrealizowana



XLIX/651/2024	w sprawie wyrażenia zgody na nieodpłatne przekazanie własności Gminy Dobra na rzecz Powiatu Polickiego	zrealizowana
XLIX/652/2024	w sprawie wyrażenia zgody na sprzedaż w drodze bezprzetargowej na rzecz użytkownika wieczystego nieruchomości gruntowej położonej w Bezrzeczu	zrealizowana
XLIX/653/2024	w sprawie przekazania skargi organowi właściwemu	skarga została przekazana według właściwości do Wójta Gminy i przesłana do skarżącego
XLIX/654/2024	w sprawie przekazania skargi organizacji właściwemu	skarga została przekazana według właściwości do Kuratora Oświaty i przesłana do skarżącego
XLIX/655/2024	w sprawie rozpatrzenia petycji	petycja została uznana za zasadną i przesłana do wnoszącego
XLIX/656/2024	w sprawie rozpatrzenia petycji	postanowiono nie procedować petycji, powiadomiono wnoszącego
XLIX/657/2024	w sprawie zamiaru przekształcenia Publicznej Szkoły Podstawowej w Dołujach poprzez utworzenie dodatkowych lokalizacji prowadzenia zajęć dydaktycznych, wychowawczych i opiekuńczych	Uchwałę zrealizowano
L sesja Rady Gminy Dobra w dniu 21 marca 2024 r.		
L/658/2024	w sprawie zmian budżetu Gminy na 2024r.	wprowadzono stosowne zmiany w budżecie. Opublikowano w Dz. Urz. Woj. Zach. w dniu 8 kwietnia 2024 r.
L/659/2024	zmieniająca uchwałę w sprawie uchwalenia zmiany wieloletniej prognozy finansowej Gminy Dobra na lata 2024-2030	wprowadzono stosowne zmiany w WPF
L/660/2024	zmieniająca uchwałę w sprawie zasad udzielania i rozmiaru obniżek tygodniowego obowiązkowego wymiaru godzin zajęć dyrektorom, wicedyrektorom oraz nauczycielom pełniącym inne stanowiska kierownicze oraz określenia zasad rozliczenia tygodniowego obowiązkowego wymiaru godzin zajęć nauczycieli, dla których ustalony plan zajęć jest różny w poszczególnych okresach roku szkolnego, zatrudnionych w szkołach prowadzonych przez Gminę Dobra	opublikowano w Dzienniku Urzędowym Województwa Zachodniopomorskiego w dniu 09.04.2024 r. poz. 2143; uchwałę zrealizowano
L/661/2024	w sprawie zmiany Uchwały Nr XLVIII/630/2023 Rady Gminy Dobra z dnia 28 grudnia 2023 roku w sprawie uchwalenia Gminnego Programu Wspierania Rodziny na lata 2024-2026	za realizację zadań zawartych w Gminnym Programie Wspierania Rodziny na lata 2024-2026 odpowiedzialny jest Ośrodek Pomocy Społecznej w Dobrej. Do tworzenia programu obliguje gminę



		art.176 pkt1 Ustawy o wspieraniu rodziny i systemie pieczy zastępczej
L/662/2024	w sprawie przyjęcia Gminnego Programu Przeciwdziałania Przemocy Domowej oraz Ochrony Ofiar Przemocy domowej dla Gminy Dobra na lata 2024-2028	za realizację zadań zawartych w Gminnym Programie Przeciwdziałania Przemocy Domowej odpowiedzialny jest Ośrodek Pomocy Społecznej w Dobrej. Do tworzenia programu obliguje gminę art. 6 ust.2 pkt 1 Ustawy o przeciwdziałaniu przemocy domowej
L/663/2024	w sprawie określenia Programu opieki nad zwierzętami bezdomnymi oraz zapobiegania bezdomności zwierząt na terenie gminy Dobra w 2024 roku	opublikowano w Dzienniku Urzędowym Województwa Zachodniopomorskiego w dniu 8 kwietnia 2024 r. poz. 2054. Prowadzono działania mające na celu zapobieganie bezdomności oraz zapewniono wsparcie mieszkańcom w zakresie wydawania karmy oraz umożliwienia wykonywania zabiegów kastracji i sterylizacji kotów wolnożyjących hamujących niekontrolowany wzrost populacji. Uchwała zrealizowana
L/664/2024	w sprawie przyjęcia "Programu Ochrony Środowiska dla Gminy Dobra na lata 2024-2028 z perspektywą do 2032 roku"	Uchwała w trakcie realizacji, w szczególności w zakresie wskazanych działań krótko i długoterminowych
L/665/2024	w sprawie wyrażenia zgody na zbycie części nieruchomości gruntowej działki nr 328 stanowiącej ul. Podgórną w m. Mierzyn 3	niezrealizowana
L/666/2024	w sprawie ustanowienia odpłatnej służebności gruntowej w działce gminnej nr 267/10 w m. Mierzyn 3	niezrealizowana
L/667/2024	w sprawie ustanowienia odpłatnej służebności gruntowej w działce gminnej nr 70 i nr 75 w m. Dołuje	zrealizowana- podpisano akt notarialny
L/668/2024	w sprawie uchwalenia wieloletniego planu rozwoju i modernizacji urządzeń wodociągowych na terenie Gminy Dobra na lata 2024-2027	w trakcie realizacji
L/669/2024	w sprawie miejscowego planu zagospodarowania przestrzennego Gminy Dobra, w obrębie Mierzyn 2	WR Opublikowana w Dzienniku Urzędowym Woj. Zach. z 08.04.2024 r., poz. 2055. Uchwała przekazywana jest Staroście Polickiemu oraz wydawane są zaświadczenia, wypisy i wyrisy z miejscowego planu zagospodarowania przestrzennego
L/670/2024	w sprawie rozpatrzenia skargi na Wójta Gminy Dobra	skarga została uznana za bezzasadną i przesłana do skarżącego
L/671/2024	w sprawie rozpatrzenia skargi na Wójta Gminy Dobra	skarga została uznana za bezzasadną i przesłana do skarżącego
L/672/2024	w sprawie przekazania skargi organowi właściwemu	skargę przekazano według właściwości do Wójta Gminy i przesłana do skarżącego



LI sesja Rady Gminy Dobra w dniu 25 kwietnia 2024 r.		
LI/673/2024	w sprawie ustanowienia służebności gruntowej.	zrealizowana
LI/674/2024	w sprawie nabycia części działki nr 890/4 zabudowanej budynkiem usługowym przy ul. Weleckiej 1 w m. Mierzyn	niezrealizowana
LI/675/2024	w sprawie zmian budżetu Gminy na 2024r.	wprowadzono stosowne zmiany w budżecie. Opublikowano w Dz. Urz. Woj. Zach. W dniu 7 maja 2024 r.
LI/676/2024	zmieniająca uchwałę w sprawie uchwalenia zmiany wieloletniej prognozy finansowej Gminy Dobra na lata 2024-2030.	wprowadzono stosowne zmiany w WPF
LI/677/2024	w sprawie przekształcenia Publicznej Szkoły Podstawowej w Dołujach poprzez utworzenie dodatkowych lokalizacji prowadzenia zajęć dydaktycznych, wychowawczych i opiekuńczych	Uchwałę zrealizowano
LI/678/2024	w sprawie zmiany Uchwały Nr XLIX/644/2024 Rady Gminy Dobra z dnia 22 lutego 2024 roku w sprawie przystąpienia Gminy Dobra do realizacji Programu Ministerstwa Rodziny i Polityki Społecznej " Opieka wytchnieniowa"-edycja 2024 oraz zasad realizacji przedmiotowego programu w Gminie Dobra	Program ministerialny „Opieka wytchnieniowa” – edycja 2024, z którego skorzystało 8 osób z orzeczeniem o niepełnosprawności oraz ich rodziny i opiekunowie; zmiana Uchwały z 22 lutego 2024 r. dotyczyła brzmienia paragrafu dot. wejścia w życie uchwały i mocy jej obowiązywania
LI/679/2024	w sprawie zwolnienia z podatku od nieruchomości i przyjęcia " Programu pomocy de minimis udzielanej przedsiębiorcom na wspieranie inwestycji i tworzenie nowych miejsc pracy na terenie Gminy Dobra"	umieszczono treść uchwały w Biuletynie Informacji Publicznej, naliczono podatek od nieruchomości na rok 2024 z uwzględnieniem treści uchwały. Dz. Urz. Woj. Zach. z dnia 7 maja 2024 r. poz. 2584.
LI/680/2024	w sprawie przyjęcia Gminnego Programu Opieki nad Zabytkami Gminy Dobra na lata 2024-2027	Dz.Urz.Woj.2024, 2585 ogłoszony dnia 7.05.2024.; realizacja uchwały zgodnie z założeniami programu
LI/681/2024	zmieniająca Uchwałę Nr XLVI/607/2023 Rady Gminy Dobra z dnia 26 października 2023 r. w sprawie udzielenia dotacji na prace konserwatorskie, restauratorskie lub roboty budowlane przy zabytku wpisanym do rejestru zabytków lub gminnej ewidencji zabytków w ramach Rządowego Programu Odbudowy zabytków	uchwała zmieniona Uchwałą Nr IV/32/2024 z dnia 20.06.2024 r.
LI/682/2024	zmieniająca Uchwałę Nr XLVI/608/2023 Rady Gminy Dobra z dnia 26 października 2023 r. w sprawie udzielenia dotacji na prace konserwatorskie, restauratorskie lub roboty budowlane przy zabytku	uchwała zmieniona Uchwałą Nr VI/39/2024 z dnia 30.08.2024 r.



	wpisany do rejestru zabytków lub gminnej ewidencji zabytków w ramach Rządowego Programu Odbudowy zabytków	
LI/683/2024	w sprawie przystąpienia do sporządzenia miejscowego planu zagospodarowania przestrzennego Gminy Dobra, w obrębie Mierzyn 3	WR Uchwała jest podstawą do przeprowadzenia procedury planistycznej, zmierzającej do sporządzenia miejscowego planu zagospodarowania przestrzennego gminy. Procedura planistyczna nie została jeszcze rozpoczęta.
LI/684/2024	w sprawie wyrażenia zgody na zmianę zakresu porozumienia w sprawie częściowego przekazania do realizacji Gminie Dobra zadania własnego Gminy Kołbaskowo w zakresie zbiorowego zaopatrzenia w wodę i zbiorowego odprowadzania ścieków z terenu położonych w Gminie Kołbaskowo	niezrealizowana
LI/685/2024	zmieniająca Uchwałę Nr XLV/585/2023 w sprawie pomocy finansowej dla Powiatu Polickiego	zrealizowana
LI/686/2024	w sprawie zbycia działek o nr 13/68, nr 13/69 i 13/72 w m. Skarbimierzyce	niezrealizowana
LI/687/2024	w sprawie rozpatrzenia skargi	skargę uznano za bezzasadną, powiadomiono skarżącego.
LI/688/2024	w sprawie rozpatrzenia wniosku	wniosek uznano za bezzasadny i powiadomiono wnoszącego.
LI/689/2024	w sprawie wyrażenia zgody na nabycie działki nr 447 stanowiącej ul. Tura i Zebry w m. Dołuże, gm. Dobra	niezrealizowana
KADENCJA 2024-2029		
I sesja Rady Gminy Dobra w dniu 7 maja 2024 r.		
I/1/2024	w sprawie stwierdzenia wyboru Przewodniczącego Rady Gminy Dobra	wybrano przewodniczącego
I/2/2024	w sprawie stwierdzenia wyboru Wiceprzewodniczących Rady Gminy Dobra	wybrano wiceprzewodniczących
II sesja Rady Gminy Dobra w dniu 16 maja 2024 r.		
II/3/2024	zmieniająca uchwałę w sprawie uchwalenia statutu Gminy Dobra	wprowadzono stosowne zmiany w statucie. Opublikowano w Dz. Urz. Woj. Zach. w dniu 23 maja 2024 r.
II/4/2024	w sprawie powołania Komisji Finansów i Budżetu Rady Gminy Dobra	powołano komisję
II/5/2024	w sprawie powołania Komisji Budownictwa i Rozwoju Gospodarczego Rady Gminy Dobra	Powołano komisję



II/6/2024	w sprawie powołania Komisji Oświaty, Kultury, Zdrowia i Opieki Społecznej Rady Gminy Dobra	powołano komisję
II/7/2024	w sprawie powołania Komisji Skarg, Wniosków i Petycji Rady Gminy Dobra	powołano komisję
II/8/2024	w sprawie powołania Komisji Rewizyjnej Rady Gminy Dobra	powołano komisję
II/9/2024	w sprawie zmian budżetu Gminy na 2024r.	wprowadzono stosowne zmiany w budżecie. Opublikowano w Dz. Urz. Woj. Zach. W dniu 23 maja 2024 r.
II/10/2024	zmieniająca uchwałę w sprawie uchwalenia zmiany wieloletniej prognozy finansowej Gminy Dobra na lata 2024-2030	wprowadzono stosowne zmiany w WPF
II/11/2024	w sprawie ustalenia wynagrodzenia Wójta Gminy Dobra	uchwała w trakcie realizacji
III sesja Rady Gminy Dobra w dniu 12 czerwca 2024 r.		
III/12/2024	w sprawie powołania Komisji Rewizyjnej Rady Gminy Dobra	Uchylono Uchwałę Nr II/08/2024 i powołano nowy skład komisji
IV sesja Rady Gminy Dobra w dniu 20 czerwca 2024 r.		
IV/13/2024	zmieniająca uchwałę w sprawie ustalenia Regulaminu Utrzymania czystości i porządku na terenie Gminy Dobra	Uchwała realizowana od 15 lipca 2024r., opublikowana w Dz. Urz. Województwa Zachodniopomorskiego 01 lipca 2024r., poz. 3238
IV/14/2024	zmieniająca uchwałę w sprawie szczegółowego sposobu i zakresu świadczenia usług w zakresie odbierania odpadów komunalnych od właścicieli nieruchomości na terenie Gminy Dobra i zagospodarowanie tych odpadów w zamian za uiszczoną opłatę za gospodarowanie odpadami komunalnymi	Uchwała realizowana od 15 lipca 2024r., opublikowana w Dz. Urz. Województwa Zachodniopomorskiego 01 lipca 2024r., poz. 3239
IV/15/2024	zmieniająca uchwałę w sprawie uchwalenia statutu Gminy Dobra	wprowadzono stosowne zmiany w statucie. Opublikowano w Dz. Urz. Woj. Zach. w dniu 1 lipca 2024 r.
IV/16/2024	w sprawie wyboru Wiceprzewodniczącego Rady Gminy Dobra	wybrano wiceprzewodniczącego
IV/17/2024	w sprawie udzielenia Wójtowi Gminy Dobra wotum zaufania	Rada Gminy Dobra udzieliła absolutorium Wójtowi Gminy
IV/18/2024	w sprawie zatwierdzenia sprawozdania finansowego Gminy Dobra wraz ze sprawozdaniem z wykonania budżetu Gminy za rok 2023	po zatwierdzeniu sprawozdania finansowego zamknięto księgi rachunkowe za 2023 r.
IV/19/2024	w sprawie absolutorium z tytułu wykonania budżetu za rok 2023	Rada Gminy Dobra udzieliła absolutorium z tytułu wykonania budżetu za rok 2024



IV/20/2024	w sprawie zasad przyznawania i wysokości diet radnych Gminy Dobra oraz zwrotu kosztów podróży służbowych	uchwała w trakcie realizacji. Opublikowano w Dz. Urz. Woj. Zach. w dniu 1 lipca 2024 r.
IV/21/2024	w sprawie ustanowienia zasad przysługiwania diet sołtysom	uchwała trakcie realizacji. Opublikowano w Dz. Urz. Woj. Zach. w dniu 1 lipca 2024r.
IV/22/2024	w sprawie zmian budżetu Gminy na 2024r.	wprowadzono stosowne zmiany w budżecie. Opublikowano w Dz. Urz. Woj. Zach. W dniu 1 lipca 2024 r.
IV/23/2024	zmieniająca uchwałę w sprawie uchwalenia zmiany wieloletniej prognozy finansowej Gminy Dobra na lata 2024-2030	wprowadzono stosowne zmiany w WPF
IV/24/2024	w sprawie wyrażenia zgody na nabycie działki nr 34/4 w m. Mierzyn 1, gm. Dobra	zrealizowana - podpisano akt notarialny
IV/25/2024	w sprawie zbycia nieruchomości gruntowej	zrealizowana - podpisano akt notarialny
IV/26/2024	zmieniająca uchwałę w sprawie ustalenia wysokości opłaty za korzystanie z wychowania przedszkolnego w publicznych przedszkolach, zespołach przedszkoli, oddziałach przedszkolnych w publicznych szkołach podstawowych prowadzonych przez Gminę Dobra	Opublikowano w Dzienniku Urzędowym Województwa Zachodniopomorskiego w dniu 01.07.2024 r. poz. 3244; uchwałę zrealizowano
IV/27/2024	zmieniająca uchwałę w sprawie ustalenia wysokości opłaty za korzystanie z wychowania przedszkolnego w publicznych innych formach wychowania przedszkolnego prowadzonych przez Gminę Dobra	Opublikowano w Dzienniku Urzędowym Województwa Zachodniopomorskiego w dniu 01.07.2024 r. poz. 3245; uchwałę zrealizowano
IV/28/2024	w sprawie ustalenia planu sieci publicznych szkół podstawowych prowadzonych przez Gminę Dobra oraz określenia granic obwodów publicznych szkół podstawowych od 1 września 2024r.	opublikowano w Dzienniku Urzędowym Województwa Zachodniopomorskiego w dniu 01.07.2024 r. poz. 3246; uchwałę zrealizowano
IV/29/2024	zmieniająca uchwałę w sprawie przyjęcia Gminnego Programu Profilaktyki i Rozwiązywania Problemów Alkoholowych oraz Przeciwdziałania Narkomanii na 2024 rok	uchwała zwiększała plan wydatków związanych z realizacją gminnego Programu Profilaktyki i Rozwiązywania Problemów Alkoholowych oraz Przeciwdziałania Narkomanii na 2024 r., za realizację zadań zawartych w Programie odpowiedzialna jest Gminna Komisja Rozwiązywania Problemów Alkoholowych w Dobrej
IV/30/2024	w sprawie szczegółowych zasad, sposobu i trybu udzielania ulg w spłacie należności pieniężnych mających charakter cywilnoprawny przypadających Gminie Dobra i jej jednostkom podległym oraz warunków dopuszczalności pomocy publicznej w przypadkach, w których ulga	Udzielono umorzenia : ZW.EPO.3160.15.2024.AW z dnia 11.07.2024 ZW.EPO.3160.16.2024.AW z dnia 20.08.2024



	stanowić będzie pomoc publiczną oraz o warunkach stosowania ulg z urzędu	
IV/31/2024	w sprawie udzielania dotacji na prace konserwatorskie, restauratorskie lub roboty budowlane przy zabytkach wpisanych do rejestru zabytków w 2024 r.	udzielono dotacji: UMOWA NR 389/2024 z dnia 08.07.2024 UMOWA NR 386/2024 z dnia 08.07.2024, UMOWA NR 387/2024 z dnia 08.07.2024, UMOWA NR 388/2024 z dnia 08.07.2024
IV/32/2024	zmieniająca Uchwałę Nr LI/681/2024 Rady Gminy Dobra z dnia 25 kwietnia 2024 r. w sprawie udzielenia dotacji na prace konserwatorskie, restauratorskie lub roboty budowlane przy zabytku wpisanym do rejestru zabytków lub gminnej ewidencji zabytków w ramach Rządowego Programu Odbudowy Zabytków	uchwała zmieniona Uchwałą Nr VI/38/2024 z dnia 30.08.2024
IV/33/2024	uchylająca Uchwałę Nr LI/689/2024 Rady Gminy Dobra z dnia 25 kwietnia 2024 r. w sprawie wyrażenia zgody na nabycie działki nr 447 stanowiącej ul. Tura i Zebry w m. Dołuje gm. Dobra	w trakcie realizacji
IV/34/2024	w sprawie nadania nazwy ulicy w miejscowości Buk	WR Opublikowana w Dzienniku Urzędowym Woj. Zach. poz. 3248 z dnia 01.07.2024 r., uchwalona nazwa ulicy Cicha Oaza. Od uchwalonej nazwy ulicy nadawana jest numeracja porządkowa
IV/35/2024	w sprawie rozpatrzenia ponownej skargi na działalność Zespołu Przedszkoli w Mierzynie	podtrzymano rozstrzygnięcie wyrażone w Uchwale Nr LI/687/2024 z dnia 25 kwietnia 2024 r., powiadomiono skarżącego
IV/36/2024	zmieniająca uchwałę w sprawie powołania Komisji Rewizyjnej Rady Gminy Dobra	zwiększono skład komisji
V sesja Rady Gminy w dniu 19 lipca 2024 r.		
V/37/2024	zmieniająca uchwałę w sprawie uchwalenia zmiany wieloletniej prognozy finansowej Gminy Dobra na lata 2024-2030	wprowadzono stosowne zmiany w WPF
VI sesja Rady Gminy w dniu 30 sierpnia 2024 r.		
VI/38/2024	zmieniająca Uchwałę Nr XLVI/607/2023 r. w sprawie udzielenia dotacji na prace konserwatorskie, restauratorskie lub roboty budowlane przy zabytku wpisanym do rejestru zabytków lub gminnej ewidencji zabytków w ramach Rządowego Programu Odbudowy Zabytków	Podpisano umowę nr 460/2024 z dnia 03.9.2024 r.



VI/39/2024	zmieniająca Uchwałę Nr XLVI/609/2023 Rady Gminy Dobra z dnia 26 października 2023 r. w sprawie udzielenia dotacji na prace konserwatorskie, restauratorskie lub roboty budowlane przy zabytku wpisanym do rejestru zabytków lub gminnej ewidencji zabytków w ramach Rządowego Programu Odbudowy Zabytków	Podpisano umowę nr 461/2024 z dnia 03.09.2024 oraz Aneks z 19.12.2024
VII sesja Rady Gminy w dniu 30 września 2024 r.		
VII/40/2024	w sprawie wyrażenia zgody na nabycie działki nr 447 stanowiącej ul. Tura i Zebry w m. Dołuże, gm. Dobra	niezrealizowana
VII/41/2024	w sprawie zmian budżetu Gminy na 2024r.	wprowadzono stosowne zmiany w budżecie. Opublikowano w Dz. Urz. Woj. Zach. w dniu 8 października 2024 r.
VII/42/2024	zmieniająca uchwałę w sprawie uchwalenia zmiany wieloletniej prognozy finansowej Gminy Dobra na lata 2024-2030	wprowadzono stosowne zmiany w wpf.
VII/43/2024	w sprawie powołania Komisji doraźnej do spraw Statutu	uchwała w trakcie realizacji.
VII/44/2024	zmieniająca uchwałę w sprawie uchwalenia statutu Gminy Dobra	wprowadzono stosowne zmiany w statucie. Opublikowano w Dz. Urz. Woj. Zach. w dniu 8 października 2024 r.
VII/45/2024	w sprawie powołania Komisji Skarg, Wniosków i Petycji Rady Gminy Dobra	zrealizowana
VII/46/2024	w sprawie zwiększenia składu Komisji Budownictwa i Rozwoju Gospodarczego Gminy Rady Gminy Dobra	zwiększono skład komisji
VII/47/2024	w sprawie zwiększenia składu Komisji Finansów i Budżetu Rady Gminy Dobra	zwiększono skład komisji
VII/48/2024	w sprawie zwiększenia składu Komisji Oświaty, Kultury, Zdrowia i Opieki Społecznej Rady Gminy Dobra	zwiększono skład komisji
VII/49/2024	zmieniająca uchwałę w sprawie szczegółowego sposobu i zakresu świadczenia usług w zakresie odbierania odpadów komunalnych od właścicieli nieruchomości na terenie Gminy Dobra i zagospodarowanie tych odpadów w zamian za uiszczoną opłatę za gospodarowanie odpadami komunalnymi	Uchwała realizowana od 01 stycznia 2025r., opublikowana w Dz. Urz. Województwa Zachodniopomorskiego 08 października 2024r., poz. 4699
VII/50/2024	zmieniająca uchwałę w sprawie ustalenia Regulaminu utrzymania czystości i porządku na terenie Gminy Dobra	Uchwała realizowana od 01 stycznia 2025r., opublikowana w Dz. Urz. Województwa Zachodniopomorskiego 08 października 2024r., poz. 4701



VII/51/2024	w sprawie zasad budżetu obywatelskiego na rok 2025	Przeprowadzono nabór wniosków i wyłoniono projekty do realizacji w ramach edycji BO na rok 2025 r.
VII/52/2024	w sprawie określenia trybu powoływania członków oraz organizacji i trybu działania Gminnej Rady Działalności Pożytku Publicznego w Dobrej	Uchwała zmieniona uchwałą VIII/68/2024 z dnia 24.10.2024 r.
VII/53/2024	w sprawie ustanowienia służebności gruntowej	zrealizowana
VII/54/2024	w sprawie przekazania skargi na Zastępcę Wójta Gminy Dobra według właściwości	skarga została przekazana według właściwości do Wójta Gminy i powiadomiono skarżącego
VII/55/2024	w sprawie pozostawienia bez rozpoznania skargi na działalność Wójta Gminy Dobra	postanowiono bez rozpoznania, skarga nie zawierała imienia, nazwiska oraz adresu wnoszącego
VIII sesja Rady Gminy Dobra w dniu 24 października 2024 r.		
VIII/56/2024	w sprawie zmian budżetu Gminy na 2024r.	wprowadzono stosowne zmiany w budżecie. Opublikowano w Dz. Urz. Woj. Zach. W dniu 5 listopada 2024 r.
VIII/57/2024	zmieniająca uchwałę w sprawie uchwalenia zmiany wieloletniej prognozy finansowej Gminy Dobra na lata 2024-2030	wprowadzono stosowne zmiany w WPF
VIII/58/2024	zmieniająca uchwałę w sprawie przyjęcia Gminnego Programu Profilaktyki i Rozwiązywania Problemów Alkoholowych oraz Przeciwdziałania Narkomanii na 2024 rok	uchwała zwiększała plan wydatków związanych z realizacją gminnego Programu Profilaktyki i Rozwiązywania Problemów Alkoholowych oraz Przeciwdziałania Narkomanii na 2024 r., za realizację zadań zawartych w Programie odpowiedzialna jest Gminna Komisja Rozwiązywania Problemów Alkoholowych w Dobrej
VIII/59/2024	w sprawie poboru podatków w drodze inkasa, wyznaczenia inkasentów oraz określenia wysokości wynagrodzenia za inkaso	umieszczono treść uchwały w Biuletynie Informacji Publicznej, naliczono inkaso z uwzględnieniem treści uchwały. Dziennik Urzędowy Województwa Zachodniopomorskiego z dnia 5 listopada 2024 r. poz. 5007
VIII/60/2024	w sprawie ustalenia wysokości stawek opłaty targowej oraz wprowadzenia zwolnień od opłaty targowej	opublikowana w Dzienniku Urzędowym Województwa Zachodniopomorskiego dnia 5.11.2024 r. poz. 5008
VIII/61/2024	w sprawie określenia stawek podatku od nieruchomości na 2025 rok	umieszczono treść uchwały w Biuletynie Informacji Publicznej, naliczono podatek od nieruchomości na rok 2025 z uwzględnieniem treści uchwały. Opublikowano w Dz. U. Woj. Zach. z dnia 5 listopada 2024 r. poz. 5009
VIII/62/2024	w sprawie określenia wysokości stawek podatku od środków transportowych na 2025 rok	umieszczono treść uchwały w Biuletynie Informacji Publicznej, naliczono podatek od nieruchomości na rok 2025



		z uwzględnieniem treści uchwały. Opublikowano w Dz. Urz. Woj. Zach. W dniu 5 listopada 2024 r. poz. 5011
VIII/63/2024	w sprawie zbycia nieruchomości gruntowej	zrealizowana- podpisano akt notarialny
VIII/64/2024	w sprawie wyrażenia zgody na dokonanie zamiany nieruchomości gruntowej stanowiącej własność Gminy Dobra na nieruchomość stanowiącą własność osób fizycznych	uchwała w trakcie realizacji
VIII/65/2024	zmieniająca uchwałę w sprawie uchwalenia statutu Gminy Dobra	wprowadzono stosowne zmiany w statucie. Opublikowano w Dz. Urz. Woj. Zach. w dniu 5 listopada 2024 r.
VIII/66/2024	w sprawie uzupełnienia składu Komisji Budownictwa i Rozwoju Gospodarczego Gminy Rady Gminy Dobra	uzupełniono skład komisji
VIII/67/2024	w sprawie uzupełnienia składu Komisji Skarg, Wniosków i Petycji Rady Gminy Dobra	uzupełniono skład komisji
VIII/68/2024	w sprawie określenia trybu powoływania członków oraz organizacji i trybu działania Gminnej Rady Działalności Pożytku Publicznego w Dobrej	zwołano zebranie wyborcze i wyłoniono przedstawicieli do RDPP, Powołano RDPP. Opublikowano w Urz. Woj. Zach. w dniu 5 listopada 2024 r.
IX sesja Rady Gminy Dobra w dniu 28 listopada 2024 r.		
IX/69/2024	w sprawie odwołania radnego z funkcji Wiceprzewodniczącego Rady Gminy Dobra	odwołano wiceprzewodniczącego
IX/70/2024	w sprawie odwołania radnego z funkcji Wiceprzewodniczącego Rady Gminy Dobra	odwołano wiceprzewodniczącego
IX/71/2024	w sprawie odwołania radnego z funkcji Przewodniczącej Rady Gminy Dobra	odwołano przewodniczącego
IX/72/2024	w sprawie stwierdzenia wyboru Przewodniczącego Rady Gminy Dobra	wybrano przewodniczącego
IX/73/2024	w sprawie wyboru Wiceprzewodniczącego Rady Gminy Dobra	wybrano wiceprzewodniczącego
IX/74/2024	w sprawie powołania Komisji Budownictwa i Rozwoju Gospodarczego Gminy Rady Gminy Dobra	straciła moc Uchwała Nr II/5/2024 i powołano nowy skład komisji
IX/75/2024	w sprawie powołania Komisji Oświaty, Kultury, Zdrowia i Opieki Społecznej Rady Gminy Dobra	straciła moc Uchwała Nr II/6/2024 i powołano nowy skład komisji
IX/76/2024	w sprawie powołania Komisji Finansów i Budżetu Rady Gminy Dobra	straciła moc Uchwała Nr II/4/2024 i powołano nowy skład komisji
IX/77/2024	w sprawie powołania Komisji Rewizyjnej Rady Gminy Dobra	straciła moc Uchwała Nr II/8/2024 i powołano nowy skład komisji
IX/78/2024	w sprawie powołania Komisji Skarg, Wniosków i Petycji Rady Gminy Dobra	straciła moc Uchwała Nr VII/78/2024 i powołano nowy skład komisji



IX/79/2024	w sprawie zmian budżetu Gminy na 2024r.	wprowadzono stosowne zmiany w budżecie. Opublikowano w Dz. Urz. Woj. Zach. w dniu 6 grudnia 2024 r.
IX/80/2024	zmieniająca uchwałę w sprawie uchwalenia zmiany wieloletniej prognozy finansowej Gminy Dobra na lata 2024-2030	wprowadzono stosowne zmiany w WPF
IX/81/2024	zmieniająca uchwałę w sprawie uchwalenia statutu Gminy Dobra	wprowadzono stosowne zmiany w statucie. Opublikowano w Dz. Urz. Woj. Zach. w dniu 6 grudnia 2024 r.
IX/82/2024	w sprawie wyrażenia woli przystąpienia do stowarzyszenia "Związek Gmin Wiejskich Rzeczypospolitej"	Gmina wyraziła wolę przystąpienia do stowarzyszenia "Związek Gmin Wiejskich Rzeczypospolitej Polskiej"
IX/83/2024	w sprawie zmiany Uchwały Nr XLVIII/628/2023 Rady Gminy Dobra z dnia 28 grudnia 2023 r. w sprawie zawarcia porozumienia międzygminnego pomiędzy Gminą Dobra a Gminą Miasto Szczecin w zakresie realizacji zadań z zakresu publicznego transportu zbiorowego	na podstawie Uchwały nr IX/83/2024 w dniu 3 grudnia 2024r. został zawarty Aneks nr 2 do Porozumienia Międzygminnego zawartego w dniu 29 grudnia 2023r. w sprawie powierzenia realizacji zadań w zakresie publicznego transportu zbiorowego na trasach pomiędzy Gminą Miasto szczecin a Gminą Dobra oraz na terenie Gminy Dobra. Aneks ogłoszony w: Dz.Urz.Woj.2025, 87 ogłoszony dnia 7.01.2025r. Na podstawie ww. Aneksu nr 2 Gmina Dobra podpisała Umowę z Gminą Miasto Szczecin na podstawie której przekazuje Gminie Miasto Szczecin dotacje na pokrycie ulg udzielanych posiadaczom Szczecińskiej Karty Rodzinnej przy zakupie biletów okresowych na przejazdy transportem zbiorowym organizowanym przez ZDiTM w Szczecinie
IX/84/2024	w sprawie wyznaczenia przedstawicieli Rady Gminy Dobra do składu Gminnej Rady Działalności Pożytku Publicznego w Dobrej	Wyznaczono przedstawicieli Rady Gminy do RDPP
IX/85/2024	w sprawie przyjęcia programu współpracy z organizacjami pozarządowymi oraz innymi podmiotami prowadzącymi działalność pożytku publicznego na rok 2025	realizacja na bieżąco, umowy podpisywane odrębnie w zależności od postępowania i klasyfikacji budżetowej
X sesja Rady Gminy Dobra w dniu 19 grudnia 2024 r.		
X/86/2024	w sprawie zmian budżetu Gminy na 2024r.	wprowadzono stosowne zmiany w budżecie. Opublikowano w Dz. Urz. Woj. Zach. w dniu 31 grudnia 2024 r.
X/87/2024	w sprawie ustalenia wykazu wydatków, które wygasają z upływem roku budżetowego 2024	wykonano uchwałę, przelano kwotę ustaloną w wykazie wydatków, która nie



		wygasza z upływem roku budżetowego 2024
X/88/2024	w sprawie uchwalenia budżetu Gminy Dobra na rok 2025	Opublikowano w Dz. Urz. Woj. Zach. w dniu 31 grudnia 2024 r. poz. 6600, realizacja w roku 2025
X/89/2024	w sprawie uchwalenia wieloletniej prognozy finansowej Gminy Dobra na lata 2025-2030	uchwalono WPF, realizacja w roku 2025 i kolejnych latach
X/90/2024	zmieniająca uchwałę nr VII/43/2024 Rady Gminy Dobra z dnia 30 września 2024 r. w sprawie powołania Komisji doraźnej do spraw Statutu	wprowadzono stosowne zmiany w składzie komisji
X/91/2024	w sprawie współdziałania z Gminą Miasto Szczecin w zakresie objęcia działaniami profilaktycznymi i edukacyjno-motywacyjnymi osób zagrożonych uzależnieniem od alkoholu z terenu Gminy Dobra	na podstawie tej uchwały zostało podpisane w dn. 18.02.2024 r. porozumienie między z Gminą Dobra a Gminą Miasto Szczecin, na realizację przez Szczecińskie Centrum Profilaktyki Uzależnień, programu edukacyjno-motywacyjnego dla 48 osób nietrzeźwych dowieziony z terenu Gminy Dobra
X/92/2024	w sprawie przyjęcia Gminnego Programu Profilaktyki i Rozwiązywania Problemów Alkoholowych oraz Przeciwdziałania Narkomanii na 2025 rok	za realizację zadań zawartych w Gminnym Programie Profilaktyki i Rozwiązywania Problemów Alkoholowych oraz Przeciwdziałania Narkomanii na 2025 rok odpowiedzialna jest Gminna Komisja Rozwiązywania Problemów Alkoholowych w Dobrej. Program realizowany jest w oparciu o art. 4 ¹ ustawy z dnia 26 października 1982 r. o wychowaniu w trzeźwości i przeciwdziałaniu alkoholizmowi i art. 10 ust. 1-3 ustawy z dnia 29 lipca 2005 r. o przeciwdziałaniu narkomanii
X/93/2024	w sprawie przekształcenia Publicznej Szkoły Podstawowej w Rzędzinach poprzez utworzenie dodatkowej lokalizacji prowadzenia zajęć dydaktycznych, wychowawczych i opiekuńczych.	uchwałę zrealizowano
X/94/2024	w sprawie szczegółowych zasad, trybu przyznawania i pozbawiania stypendium sportowego Wójta Gminy Dobra za osiągnięte wyniki sportowe	w trakcie realizacji. Opublikowano w DZ. Urz. Woj. Zach. w dniu 31 grudnia 2024r.
X/95/2024	w sprawie przystąpienia do sporządzenia miejscowego planu zagospodarowania przestrzennego Gminy Dobra, dla terenów w obrębach: Bezrzecze, Buk, Dobra, Dołuże, Grzepnica, Kościno, Łęgi, Mierzyn 1, Mierzyn 2, Mierzyn 3, Redlica,	procedura planistyczna w trakcie opracowywania, zawiadomiono organy i instytucje, podano do publicznej wiadomości zawiadomienie o podjętej uchwale o przystąpieniu do sporządzenia planu miejscowego, składano wnioski



	Rzędziny, Skarbimierzyce, Sławoszewo, Stolec, Wąwelnica, Wołczkowo	do planu. Niniejsza uchwała jest podstawą do podjęcia uchwały w sprawie miejscowego planu zagospodarowania przestrzennego
X/96/2024	w sprawie miejscowego planu zagospodarowania przestrzennego Gminy Dobra, w obrębie Kościno, w rejonie ulicy Żubrzej.	opublikowana w Dzienniku Urzędowym Woj. Zach. z 27.01.2025 r., poz. 377. Uchwała przekazywana jest Staroście Polickiemu oraz wydawane są zaświadczenia, wypisy i wyrisy z miejscowego planu zagospodarowania przestrzennego
X/97/2024	w sprawie przystąpienia do sporządzenia Strategii Rozwoju Gminy Dobra na lata 2025-2034 oraz określenia trybu i harmonogramu opracowania projektu strategii, w tym trybu konsultacji.	publikowano w Dz. Urz. Woj. Zach. w dniu 31 grudnia 2024 r.
X/98/2024	w sprawie wyrażenia woli (zamiaru) zaliczenia dróg do kategorii dróg gminnych i przejęcia własności gruntów pod przedmiotowymi drogami po zrealizowaniu przez Skarb Państwa - Generalnego Dyrektora Dróg Krajowych i Autostrad inwestycji pod nazwą: „Budowa zachodniego drogowego obejścia miasta Szczecin. Budowa drogi S6- zachodnia obwodnica Szczecina. Część 1: Odcinek 2- Dołuje Police"	zostało podpisane porozumienie w sprawie przejęcia odcinków dróg
X/99/2024	w sprawie zatwierdzenia planów pracy stałych komisji Rady Gminy Dobra na rok 2025	uchwała w trakcie realizacji
X/100/2024	w sprawie przyjęcia planu pracy Rady Gminy Dobra na rok 2025	uchwała w trakcie realizacji

12. STRATEGICZNE PROJEKTY INWESTYCYJNE

12.1. BRANŻOWE CENTRUM UMIEJĘTNOŚCI

Branżowe Centra umiejętności, to projekt mający na celu przygotowanie kadr dla polskiej gospodarki. Ich celem jest wsparcie rozwoju kształcenia zawodowego, poprzez działalność edukacyjną, szkoleniową, działania innowacyjno-rozwojowe, doradztwo i promocję.

Powiat policki otrzymał dofinansowanie ze środków KPO w dziedzinie Przemysł chemiczny, na utworzenie Branżowego Centrum Umiejętności (BCU), które zlokalizowane zostanie na terenie gminy Dobra, w Lubieszynie. BCU mieścić się będzie w zmodernizowanym i zaadaptowanym budynku jednokondygnacyjnym o powierzchni użytkowej 1 353,64 m², usytuowanym w pobliżu przejścia granicznego, wykorzystywanym dawniej przez Straż Graniczną. W budynku powstaną trzy pracownie chemiczne, pracownia BHP, pracownia komputerowa wraz z pracownią kreślarską, sala wielofunkcyjna, sekretariat oraz pomieszczenia biurowe. Dodatkowo, w budynku w przyszłości jest zaplanowane utworzenie Polsko - Niemieckiego Centrum Współpracy, co podkreśli międzynarodowy wymiar współpracy edukacyjnej.

Branżowe Centrum Umiejętności będzie dostępne dla uczniów, studentów, osób dorosłych, nauczycieli kształcenia zawodowego. Formalnie funkcjonować będzie przy Zespole Szkół im. Ignacego Łukasiewicza w Policach. Projekt realizowany będzie w partnerstwie ze Stowarzyszeniem Inżynierów i Techników Przemysłu Chemicznego oraz Zachodniopomorskim Uniwersytetem Technologicznym w Szczecinie. Inwestycja na kwotę 6 420 000 zł zgodnie z harmonogramem powinna zakończyć się w 2025 r. Otwarcie BCU i rozpoczęcie pierwszych szkoleń planowane jest na wrzesień 2025 r.



Wizualizacja budynku BCU w Lubieszynie, źródło: Starostwo Powiatowe w Policach



12.2. PROGRAM PRZEBUDOWY DRÓG POWIATOWYCH NA TERENIE POWIATU POLICKIEGO NA LATA 2025-2029

W styczniu 2025 r. podpisane zostało porozumienie pomiędzy Powiatem Polickim a gminami wchodzącym w skład powiatu, które określa zasady współpracy przy wspólnych projektach przebudowy dróg. Celem przedsięwzięcia jest poprawa jakości infrastruktury drogowej w regionie, co ma wpłynąć na komfort i bezpieczeństwo mieszkańców. Program przebudowy dróg powiatowych na lata 2025-2029 realizowany będzie przez Powiat Policki we współpracy z gminami. Inwestycje realizowane będą zgodnie z ustalonym harmonogramem, który uwzględnia m.in. kryteria tj. pilność inwestycji, stopień zaawansowania dokumentacji projektowej, możliwość pozyskania funduszy zewnętrznych (krajowych i unijnych), szacowane koszty i czas realizacji inwestycji. W ramach programu każda z gmin powiatu będzie mogła zgłaszać propozycje i potrzeby dotyczące przebudowy dróg powiatowych na swoim terenie.

Porozumienie zostało zawarte na okres od 27 stycznia 2025 r. do dnia 31 grudnia 2029 r. Na chwilę obecną Program Przebudowy Dróg Powiatowych na terenie Powiatu Polickiego obejmuje 22 inwestycje, w tym 9 zlokalizowanych w Gminie Dobra.

1. Budowa drogi dla pieszych i rowerów wraz z oświetleniem w pasie drogowym drogi powiatowej Nr 3917Z Dobra – Lubieszyn na odcinku od ul. Krajobrazowej do ul. Karpackiej;
2. Remont drogi powiatowej Nr 3907Z Szczecin – Dobieszczyn na wybranych odcinkach (odcinki nr 2, 3 i 6);
3. Remont drogi powiatowej Nr 3907Z Szczecin – Dobieszczyn na wybranych odcinkach (odcinki nr 1, 4 i 5);
4. Przebudowa drogi powiatowej Nr 3907Z Szczecin – Dobieszczyn na odcinku od skrzyżowania z DP3917Z do pętli autobusowej;
5. Przebudowa drogi powiatowej Nr 3911Z Dobra – Bartoszewo w miejscowości Sławoszewo;
6. Przebudowa drogi powiatowej Nr 3909Z na odcinku miejscowości Rzędziny;
7. Przebudowa drogi powiatowej Nr 3909Z na odcinku Buk – Łęgi;
8. Przebudowa drogi powiatowej Nr 3916Z Bezrzecze – Wołczkowo w ciągu ul. Słonecznej;
9. Budowa kanalizacji deszczowej w ciągu drogi powiatowej Nr 3919Z w Kościele.



12.3. POROZUMIENIE TERYTORIALNE SZCZECIŃSKIEGO OBSZARU METROPOLITALNEGO

Stowarzyszenie Szczecińskiego Obszaru Metropolitalnego (SSOM), do którego przynależy Gmina Dobra, w dn. 02 kwietnia 2024 r. podpisało porozumienie terytorialne na realizację projektów w ramach instrumentu ZIT (Zintegrowane Inwestycje Terytorialne). Porozumienie terytorialne zagwarantuje środki na realizację przygotowanej przez samorzady Szczecińskiego Obszaru Metropolitalnego strategii ponadlokalnej i wesprze osiągnięcie celów, określonych wspólnie przez samorządy współtworzące obszar metropolitalny Szczecina. Dzięki porozumieniu, Stowarzyszenie będzie miało do dyspozycji kwotę ok. 500 milionów złotych na realizację projektów współfinansowanych m.in. ze środków programu Fundusze Europejskie dla Pomorza Zachodniego 2021-2027. W Gminie Dobra porozumieniem terytorialnym Zarządu Województwa Zachodniopomorskiego ze Związkiem ZIT Szczecińskiego Obszaru Metropolitalnego objęte zostaną następujące przedsięwzięcia:

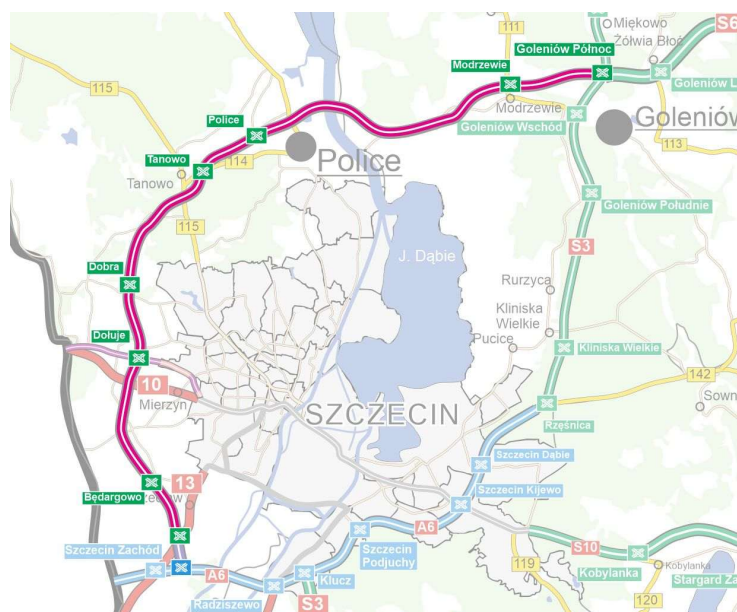
LP.	NAZWA PRZEDSIĘWZIĘCIA	WNIOSKODAWCA	WARTOŚĆ PRZEDSIĘWZIĘCIA	KWOTA DOFINANSOWANIA
1.	Zagospodarowanie terenu centrum Bezrzecza	Gmina Dobra	10 000 000,00 zł	8 500 000,00 zł
2.	Adaptacja układu odprowadzającego wody opadowe na terenie gminy Dobra do zmian klimatu	Gmina Dobra	10 000 000,00 zł	8 500 000,00 zł
3.	Budowa systemu ścieżek rowerowych na terenie gminy Dobra	Gmina Dobra	8 000 000,00 zł	5 200 000,00 zł
4.	Budowa drogi dla pieszych i rowerów wzdłuż drogi powiatowej nr 3917Z Dobra-Lubieszyn	Powiat Policki	12 000 000,00 zł	10 200 000,00 zł
5.	Poprawa jakości i dostępności kształcenia zawodowego w Powiecie Polickim	Powiat Policki	11 500 000,00 zł	9 775 000,00 zł

12.4. ZACHODNIA OBWODNICA SZCZECINA

Planowana inwestycja zakłada budowę ok. 50 km obwodnicy miasta Szczecina (w ciągu drogi ekspresowej S6) w trzech etapach, z których dwa pierwsze realizowane będą na terenie gminy Dobra:

Dobra:

1. Odcinek 1: Kołbaskowo-Dołuje;
2. Odcinek 2: Dołuje-Police;
3. Odcinek 3: Police-Goleniów.




Odcinek Kołbaskowo-Dołuje: długość 13,6 km

Odcinek ten rozpocznie się na połączeniu z II etapem obwodnicy Przeclawia i Warzymic w ciągu DK13. Tu ZOS, poprzez nowy układ drogowy, włączy się do autostrady A6. Teren Gminy Dobra: S6 między Dołujami i Skarbimierzycami przetnie obecną DK10. Węzeł drogowy Dołuje powstanie około 900 m na północ od DK10 i będzie łączył S6 z obwodnicą Mierzyna w ciągu DK10 (budowaną równoległe z ZOS przez GDDKiA i Miasto Szczecin). Wzdłuż S6 powstanie też łącznik do obecnego przebiegu DK10 między Skarbimierzycami i Dołujami. Dalej S6 będzie od zachodu omijać Wołczkowo (w pobliżu tej miejscowości będzie kończył się pierwszy odcinek realizacyjny ZOS). Na tym odcinku powstaną dwa węzły drogowe i 18 obiektów mostowych, w tym 8 przejść dla zwierząt.

Odcinek Dołuje – Police: długość 11,9 km

Odcinek rozpocznie się na zachód od m. Wołczkowo. Nowa trasa przetnie następnie drogę powiatową Wołczkowo – Dobra. Węzeł drogowy Dobra będzie zrealizowany w nowej lokalizacji. Połączy S6 od wschodu z obwodnicą Wołczkowa (przewidzianą do realizacji przez gminę Dobra), a od zachodu z ul. Dereszową i przez nią z istniejącą drogą powiatową. Dalej nowa S6 przejdzie między miejscowościami Sławoszewo i Bartoszewo. Na południe od tej pierwszej miejscowości będzie zlokalizowane Miejsce Obsługi Podróżnych (MOP) Sławoszewo. Dalej nowa S6 skieruje się na wschód. Trasa będzie wchodziła w tereny leśne, gdzie przewidziano realizację aż czterech górnych przejść dla zwierząt. Droga ekspresowa S6 na południe od Tanowa przetnie drogę wojewódzką nr 115 (DW115), a następnie na wschód od tej miejscowości DW114. Na połączeniu z DW114 powstanie węzeł drogowy Tanowo. Potem droga ekspresowa będzie prowadziła na północ od m. Trzuszczyn. Tu też będzie się kończył drugi odcinek realizacyjny ZOS. W ramach tego odcinka powstaną dwa węzły drogowe i 14 obiektów mostowych, w tym cztery górne przejścia dla zwierząt i pięć dolnych.



ZOS – węzeł Dobra – wizualizacja; źródło: GDDKiA



ZOS – MOP Sławoszewo – wizualizacja; źródło: GDDKiA



13. GMINA DOBRA W RANKINGACH

Ranking Gmin Województwa Zachodniopomorskiego 2024

Ranking Gmin prowadzony przez Fundację Rozwoju Demokracji Lokalnej we współpracy z Urzędem Statystycznym w Szczecinie ma na celu wyłonienie i promowanie gmin wyróżniających się pod względem rozwoju społeczno-gospodarczego. Ocenie poddawane są wszystkie gminy województwa zachodniopomorskiego.

W rankingu przeprowadzonym w 2024 r. Gmina Dobra uzyskała wysokie 12 miejsce w klasyfikacji wszystkich gmin województwa zachodniopomorskiego oraz 6 lokatę w kategorii gmin wiejskich. Uzyskane lokaty stanowią awans w stosunku do roku 2023, gdy Gmina Dobra plasowała się na 15 miejscu wśród gmin województwa zachodniopomorskiego oraz na 7 miejscu w kategorii gmin wiejskich. Dane uzyskane bezpośrednio z Fundacji Rozwoju Demokracji Lokalnej.

	2023	2024	ZMIANA POZYCJI W RANKINGU
LOKATA W WOJEWÓDZTWIE	15	12	+ 3 ↑
LOKATA W KATEGORII GMIN WIEJSKICH	7	6	+ 1 ↑



PODSUMOWANIE

Rok 2024 był dla Gminy Dobra okresem znaczących zmian i wyzwań, związanych zarówno z kontynuacją rozpoczętych inwestycji, jak i kształtowaniem nowych kierunków rozwoju. Zmiana na stanowisku wójta, nowa Rada Gminy oraz wybory sołeckie stworzyły fundament dla realizacji ambitnych planów, odpowiadających na dynamiczny wzrost liczby mieszkańców. Niniejszy raport przedstawia obecny stan gminy, stopień zaawansowania realizowanych projektów oraz priorytety na przyszłość.

W minionym roku kontynuowaliśmy kluczowe inwestycje, rozbudowano infrastrukturę oświatową, modernizację drogi i sieci wodno-kanalizacyjne. Zwiększono częstotliwość wywozu odpadów, spełniając jedną z kluczowych obietnic wyborczych.

Jednak dynamiczny rozwój gminy niesie wyzwania, takie jak chaos przestrzenny wynikający z braku aktualnych miejscowych planów zagospodarowania przestrzennego, ograniczenia w infrastrukturze technicznej oraz presja urbanizacyjna zagrażająca walorom przyrodniczym. Zaniedbania w ochronie przyrody i planowaniu przestrzennym wymagają pilnych działań naprawczych. W 2024 roku podjęto kroki w celu opracowania nowej Strategii Rozwoju na lata 2025–2034, która uwzględni priorytety takie jak zrównoważony rozwój, modernizacja infrastruktury oraz ochrona środowiska.

Zaangażowanie mieszkańców, przejawiające się m.in. w budżecie obywatelskim oraz planowanych szerokich konsultacjach społecznych, stanowi kluczowy element budowania przyszłości gminy. Wierzę, że działania podjęte w 2024 roku, w tym inwestycje w oświatę, infrastrukturę i kulturę, oraz plany na kolejne lata, w tym przyspieszenie budowy Obwodnicy Wołczkowa i wdrożenie nowych planów zagospodarowania przestrzennego, znacząco poprawią jakość życia mieszkańców.

Gmina Dobra, łącząc rozwój z ochroną swojego unikalnego charakteru przyrodniczego, zmierza ku temu, by stać się jeszcze lepszym miejscem do życia.

Magdalena Zagrodzka

Wójt Gminy Dobra



ZAŁĄCZNIK NR 1 – REMONTY DRÓG GMINNYCH W 2024 ROKU

	LP.	NAZWA ZADANIA	STAN NAWIERZCHNI	MB	KWOTA
BEZRZECZE	1	Herbaciana	miejscowe uzupełnienie ubytków między płytami	100	3300,00 zł
	2	Kościelna	równanie z uzupełnieniem	50	2750,00 zł
	3	Bluszczowa	miejscowe uzupełnienie między płytami	100	3 300,00 zł
	4	Maciejki	miejscowe równanie z uzupełnieniem	120	5280,00 zł
	5	Kminkowa	równanie z uzupełnieniem	150	6 600,00 zł
	6	Podleśna, Nad Ruczajem	równanie z uzupełnieniem	400	17 600,00 zł
ŁĄCZNA KWOTA:					38 830,00 zł
DOBRA	1	Róży Wiatrów	uzupełnienie ubytków między płytami	260	9 360,00 zł
	2	Biedronki	miejscowe uzupełnienia ubytków	270	12 960,00 zł
	3	Krajobrazowa	równanie między płytami	285	10 260,00 zł
	4	Lazurowa oba sięgacze	miejscowe równanie z uzupełnieniem	150	8 250,00 zł
	5	Nagietkowa	równanie z miejscowym uzupełnieniem ubytków	300	14 850,00 zł
	6	Poziomkowa	kostka	10	2 000,00 zł
	7	Spełnionych Marzeń	masa na ciepło	10	4 000,00 zł
	8	Sportowa	masa na ciepło	10	2 000,00 zł
	9	Biedronki	miejscowe uzupełnienia ubytków	350	19 250,00 zł
	10	Krajobrazowa	równanie między płytami	287	9 471,00 zł
ŁĄCZNA KWOTA:					92 401,00 zł
DOŁUJE	1	Perkoza	miejscowe uzupełnienie ubytków	150	5 400,00 zł
	2	Piękna	miejscowo do uzupełnienia ubytków	200	12 000,00 zł
	3	Sobolowa	od powiatowej do Jeżowej uzupełnienie	260	12 870,00 zł
	4	Malwowa	miejscowe uzupełnienie ubytków	250	11 000,00 zł
	5	Jaguara	równanie z uzupełnieniem	150	8 250,00 zł
	6	Gronostajowa	równanie z uzupełnieniem	350	15 400,00 zł
	7	Lisia dziury w asfalcie	masa asfaltowa na ciepło	20	2 000,00 zł
	8	Fiołkowa	naprawa kostki betonowej	15	3 000,00 zł
	9	Bociana	nawierzchnia z podbudową	400	48 000,00 zł
	10	Bociana	miejscowe równanie z uzupełnieniem	300	9 900,00 zł
	11	Bociana	naprawa płyt jomb	240	33 624,00 zł
	12	Perkoza	miejscowe uzupełnienie ubytków	150	4 950,00 zł



	13	Daniela	równanie z uzupełnieniem	200	11 000,00 zł
	14	Fiołkowa	naprawa kostki wokół studni	50	20 000,00 zł
	15	Piękna	miejscowo do uzupełnienia ubytków	200	11 000,00 zł
ŁĄCZNA KWOTA:					208 394,00 zł
GRZEPNICA	1	Agatowa	nawierzchnia z podbudową	430	77 400,00 zł
ŁĄCZNA KWOTA:					77 400,00 zł
KOŚCINO	1	Kruka, Drozda	miejscowe równanie z uzupełnieniem	250	11 000,00 zł
ŁĄCZNA KWOTA:					11 000,00 zł
ŁĘGI	1	Wschodnia	miejscowo uzupełnienie	150	4 950,00 zł
ŁĄCZNA KWOTA:					4 950,00 zł
MIERZYN	1	Akacyjowa - przy pos. 30 + posesje 3-5 itp., 8	miejscowe równanie z uzupełnieniem	250	15 000,00 zł
	2	Brzozowa	miejscowe uzupełnienie	300	18 000,00 zł
	3	Brzozowa sięgacz	równanie z uzupełnieniem	100	3 600,00 zł
	4	Brzozowa jomby	równanie z uzupełnieniem	400	14 400,00 zł
	5	Promienista	równanie z uzupełnieniem	500	30 000,00 zł
	6	Prostopadła	równanie z uzupełnieniem	180	7 560,00 zł
	7	Morenowa	miejscowe równanie z uzupełnieniem	100	5 500,00 zł
	8	Nasienna do 31	równanie z uzupełnieniem	70	3 850,00 zł
	9	Długa	równanie z uzupełnieniem	280	15 400,00 zł
	10	Temidy , do pos. 17-21, 4	do remontu + rów	280	1 377,60 zł
	11	Posejdona	do równania	110	676,50 zł
	12	Majowa	do równania	114	701,10 zł
	13	Wierzbowa	do równania	90	553,50 zł
	14	Ogrodowa	do równania	120	738,00 zł
	15	Czeremchowa	równanie z uzupełnieniem	220	12 100,00 zł
	16	Cisowa	równanie z uzupełnieniem	80	4 400,00 zł
	17	Osiedle pod lipami	równanie z uzupełnieniem	120	6 600,00 zł
	18	Dereniowa	równanie z uzupełnieniem	220	9 680,00 zł
	19	Tamaryszkowa	równanie z uzupełnieniem	110	4 840,00 zł
	20	Wenus	równanie z uzupełnieniem	200	6 600,00 zł
	21	Komercyjna	równanie z uzupełnieniem	290	9 570,00 zł
	22	Akacyjowa - przy pos. 30 + posesje 3-5 itp., 8	miejscowe równanie z uzupełnieniem	250	13 750,00 zł
	23	Brzozowa	miejscowe uzupełnienie	300	16 500,00 zł
	24	Brzozowa sięgacz	równanie z uzupełnieniem	100	3 300,00 zł
	25	Brzozowa jomby	równanie z uzupełnieniem	400	13 200,00 zł
	26	Hermesa	nawierzchnia z podbudową	100	16 000,00 zł
	27	Topolowa chodnik przy Wesolej 2-4	naprawa kostki	30	2 400,00 zł
ŁĄCZNA KWOTA:					236 296,70 zł



SKARBI-MIERZYCE	1	Klubowa	uzupełnienie pobocza	20	220,00 zł
	ŁĄCZNA KWOTA:				220,00 zł
WĄWELNICA /LUBIESZYN	1	Malwiny	równanie z uzupełnieniem	150	4 950,00 zł
	2	Wąwelnica Lubieszyn	uzupełnienie	160	5 280,00 zł
ŁĄCZNA KWOTA:				10 230,00 zł	
WOŁCZKOWO	1	Łanowa	miejscowe równanie z uzupełnieniem	290	10 440,00 zł
	2	Agrestowa	do remontu, od nr 4 płyty, do Arbuzowej	160	5 760,00 zł
	3	Agrestowa	równanie z uzupełnieniem	40	2 400,00 zł
	4	Agawy	do remontu,	220	12 100,00 zł
	5	Astrowa	równanie z uzupełnieniem	90	4 950,00 zł
	6	Działkowa	równanie z uzupełnieniem	300	13 200,00 zł
	7	Babiego Łata	równanie z uzupełnieniem	200	7 700,00 zł
	8	Szarotki	równanie z uzupełnieniem	80	4 400,00 zł
	9	Liliowa	równanie z uzupełnieniem	90	2 970,00 zł
	10	Kalinowa	równanie z uzupełnieniem - jomby	250	8 250,00 zł
	11	Kalinowa	równanie z uzupełnieniem	200	8 800,00 zł
	12	Ogrodowa	równanie z uzupełnieniem	270	11 880,00 zł
	13	Agrestowa	do remontu, od nr 4 płyty, do Arbuzowej	160	5 280,00 zł
	14	Agrestowa	równanie z uzupełnieniem	40	2 200,00 zł
	15	Łanowa + płyty jumbo	równanie z uzupełnieniem	260	11 440,00 zł
ŁĄCZNA KWOTA:				111 770,00 zł	
RAZEM:				791 491,70 zł	



ZAŁĄCZNIK NR 2 – WYKAZ OBOWIĄZUJĄCYCH MIEJSCOWYCH PLANÓW ZAGOSPODAROWANIA PRZESTRZENNEGO

Miejscowość	Uchwała	Podstawowe przeznaczenie	Powierz- chnia w ha
WOŁCZKOWO	I/11/2000 z dnia 24 lutego 2000 r. (Dz.Urz.16, poz. 167 5.04.2000 r.)	Teren zabudowy mieszkaniowej jednorodzinnej	0,7947
	VI/73/01 z dn. 30 sierpnia 2001 r. (Dz.Urz.38, poz. 887, 16.11.2001 r.)	Zabudowa usługowa; Teren zabudowy mieszkaniowej jednorodzinnej z usługami nieuciążliwymi	24,05
	V/70/02 z dnia 14 sierpnia 2002 r. (Dz. U. 64, poz. 1398, 13.09.2002r.)	Teren zabudowy mieszkaniowej jednorodzinnej z usługami towarzyszącymi nieuciążliwymi	6,0408
	II/23/2014 z dnia 30.12.2014 r. (Dz. Urz. Woj. Zach. poz. 320 z 30.01.2015r.)	Teren zabudowy mieszkaniowej jednorodzinnej z usługami towarzyszącymi nieuciążliwymi	11,58
	VIII/103/2019 z dnia 26.09.2019 r. (Dz.U. poz. 5331 z dn. 25.10.2019 r.)	Zmiana uchwały VI/73/01 z dnia 30 sierpnia 2001 r. dla dz. nr 411 dot. wykreślenia zb. p.poz, linia zabudowy	
	IX/126/2019 z dnia 24.10.2019 r. (Dz.U. Woj. Zach. Poz. 6365, z dn. 05.12.2019 r.)	Cmentarz komunalny	3,7
MIERZYN	VIII/85/97 z dnia 30 września 1997 r. (Dz.Urz. 13 poz. 108 z 14.11.1997)	Teren zabudowy mieszkaniowej wielorodzinnej z usługami nieuciążliwymi, droga krajowa nr 10	2,69
	II/11/98 z dnia 26 lutego 1998 r. (Dz.Urz.4, poz. 50 z dnia 1.04.1998r.)	Teren zabudowy mieszkaniowej jednorodzinnej z usługami nieuciążliwymi; Teren usług sportu, składy	4,04
	VI/56/98	Teren zabudowy mieszkaniowej jednorodzinnej z usługami nieuciążliwymi, zabudowa ogrodnicza Teren usług rzemiosła, handlu, składy	18,57



	z 18 czerwca 1998 r. (Dz. Urz. 17, poz.123, 25.07.1998 r.)	Teren zabudowy mieszkaniowej jednorodzinnej Teren zabudowy mieszkaniowej jednorodzinnej z usługami nieuciążliwymi	
MIERZYN	IV/58/01 z dnia 31 maja 2001 r. (Dz.Urz.22, poz. 467 z 6.07.2001 r.)	Zabudowa mieszkaniowa jednorodzinna z usługami nieuciążliwymi	5,06
	VII/96/01 z dnia 25 października 2001 r. (Dz.Urz. 50, poz. 1341 z 11.12.2001 r.)	Tereny przemysłowo-usługowe	4,72
	V/71/02 z dnia 14 sierpnia 2002 r. (Dz.Urz.64, poz. 1399, 13.09.2002 r.)	Teren usług rzemiosła	1,10
	II/22/02 z dnia 5 grudnia 2002 r. (Dz.Urz.1 poz. 9, 10.01.2003 r.)	Teren usług handlu, usług różnych, gastronomii, usług komunikacyjnych, centrum handlowego, zabudowy mieszkaniowej jednorodzinnej z usługami nieuciążliwymi, rekreacji, zieleni	17,27
	III/41/02 z dnia 30 grudnia 2002 r. (Dz.Urz.3 poz. 62 z 30.01.2003 r.)	Teren zabudowy mieszkaniowej jednorodzinnej z usługami towarzyszącymi nieuciążliwymi	36,4272
	III/46/02 z dnia 30 grudnia 2002 r. (Dz.Urz.3 poz. 67 30.01.2003 r.)	Teren zabudowy mieszkaniowej wielorodzinnej i jednorodzinnej, droga lokalna	7,58
	VI/91/03 z dnia 24 kwietnia 2003 r. (Dz.Urz.57, poz. 1013, 15.07.2003 r.)	Zabudowa mieszkaniowa jednorodzinna z usługami nieuciążliwymi	0,7003
	VII/105/03 z dnia 26 czerwca 2003 r. (Dz.Urz.64, poz. 1149 12.08.2003 r.)	Zabudowa mieszkaniowa wielorodzinna do 6 mieszkań, do wys. 3 kondygnacji z usługami nieuciążliwymi	1,41
	VIII/128/03 z dnia 28 sierpnia 2003 r. (Dz.Urz.90, poz. 1493 16.10.2003 r.)	Teren zabudowy mieszkaniowej jednorodzinnej z usługami towarzyszącymi nieuciążliwymi	1,73
	IX/145/03 z dnia 16 października 2003 r. (Dz.Urz.104, poz. 1749 z dnia 14.11.2003 r.)	Teren zabudowy mieszkaniowej jednorodzinnej wolnostojącej	0,3448



	IX/146/03 z dnia 16 października 2003 r. (Dz.Urz.104, poz. 1750 z dnia 14.11.2003 r.)	Teren zabudowy mieszkaniowej jednorodzinnej, usług sportu, drogę lokalną, uprawy rolne.	42,80
M I E R Z Y N	IX/158/03 z dnia 16 października 2003 r. (Dz.Urz.108, poz. 1820 z dnia 27.11.2003 r.)	Tereny zabudowy mieszkaniowej jednorodzinnej wolnostojącej z usługami towarzyszącymi nieuciążliwymi.	35,3759
	X/187/03 z dnia 27 listopada 2003r. (Dz.Urz.4 poz. 35 z 16.01.2004 r.)	Zabudowa mieszkaniowa jednorodzinna z usługami nieuciążliwymi	1,44
	XXXVII/474/06 26.10.2006 r. (Dz. Urz. 114, poz. 2182 z dnia 30.11.2006 r.)	Teren zabudowy mieszkaniowej jednorodzinnej, droga lokalna	0,19
	VI/69/07 z dnia 26.04.2007 (Dz.Urz.72. poz. 1155 z 15.06.2007	Teren mieszkaniowy o niskiej intensywności- wielorodzinny	0,31
	VII/79/07 z dnia 31 maja 2007 (Dz.Urz.81 poz. 1299 z dnia 10-07-2007)	Teren mieszkaniowy o niskiej intensywności- wielorodzinny	0,48
	X/119/07 z dnia 20 września 2007 (Dz. Urz. 113 poz.1947 z dnia 15-11- 2007	Zabudowa mieszkaniowa jednorodzinna z usługami towarzyszącymi	0,4903
	XXXII/476/09 z dnia 26.11.2009 (Dz.Urz.6 poz. 93 z dnia 22-01-2010r)	Teren rekreacyjno- wypoczynkowy	1,6974
	XXXVI/542/10 z dnia 29 kwietnia 2010r (Dz. Urz. 46 poz.962 z dnia 08 czerwca 2010r.)	Zabudowa mieszkaniowa, linia energetyczna 220 Kv	2,0552
	XXX/416/2014 z dnia 27 lutego 2014 r. (Dz. Urz. Woj. Zach. poz. 1197 z 18.03.2014 r.	Funkcja usług opiekuńczo – wychowawczo – edukacyjno – rehabilitacyjnych	0,0811



	IX/124/2015 z dn. 29.10.2015 r. (Dz. Urz. Woj. Zach. poz. 5239 z 08.12.2015 r.)	Teren zabudowy mieszkaniowej jednorodzinnej wolnostojącej, bliźniaczej z usługami nieuciążliwymi	4,1130
	XIX/258/2016 z 24.11.2016 r. (Dz. Urz. Woj. Zach. poz. 5209 z 28.12.2016 r.)	Teren zabudowy mieszkaniowej jednorodzinnej wolnostojącej, bliźniaczej, szeregowej	0,263
M I E R Z Y N	XXII/299/2017 z 30.03.2017 r. (Dz. Urz. Woj. Zach. poz. 1944 z 05.05.2017 r.)	Teren zabudowy mieszkaniowej jednorodzinnej bliźniaczej, szeregowej	0,1712
	XXIII/312/2017 z 27.04.2017 r. (DZ. Urz. Woj. Zach. z 2017 r. poz. 2418 z 30.05.2017r.)	Teren zabudowy mieszkaniowej jednorodzinnej	0,72
	XXXIII/439/2018 z 24.05.2018 r.(DZ.U. Woj.Zach. poz. 3041 z dn. 28.06.2018 r.	Teren zabudowy mieszkaniowej jednorodzinnej z usługami nieuciążliwymi wraz z niezbędną infrastrukturą techniczną	1,4364
	III/46/2019 z dnia 21 lutego 2019 r. (Dz. U. Woj. Zach. poz. 1528 z dn. 22.03.2019r.)	Teren zabudowy mieszkaniowej jednorodzinnej	0,2870
	XI/150/2019 z 19.12.2019 r.(DZ.U. Woj. Zach. poz. 403 z dn. 17.01.2020 r.	Teren zabudowy mieszkaniowej jednorodzinnej, wraz z ustaleniem zasad zabudowy, zagospodarowania oraz obsługi w zakresie komunikacji i infrastruktury technicznej	0,96
	XV/211/2020 z 28.05.2020 r.(DZ.U. Woj. Zach. poz. 3039 z dn. 25.06.2020 r.	Teren zabudowy mieszkaniowej jednorodzinnej oraz poszerzenie drogi publicznej klasy lokalnej	0,1652
	XXII/310/2021 z dnia 25 marca 2021 r. (DZ.U. Woj. Zach. poz. 1841 z dn. 29.04.2021r.	Teren zabudowy usługowej, rzemiosła oraz obiektów składowych, teren zieleni izolacyjnej, pas terenu drogi publicznej klasy głównej ruchu przyspieszonego, teren drogi publicznej klasy lokalnej, tereny dróg publicznych klasy dojazdowej.	3,29
	XXXVI/480/2022 z dnia 27 października 2022 r. (Dz. Urz. Woj. Zach. z 09.11.2022 r., poz. 4931).	Teren zabudowy mieszkaniowej jednorodzinnej wraz z obsługą komunikacyjną.	0,548
	XXXVI/481/2022 z dnia 27 października 2022 r. (Dz. Urz. Woj. Zach. z 09.11.2022 r., poz. 4932).	Teren zabudowy mieszkaniowej jednorodzinnej wraz z obsługą komunikacyjną.	3,518



	XLVII/620/2023 z dnia 30 listopada 2023 r. (Dz. Urz. Woj. Zach. z 13.12.2023 r., poz. 6930)	Teren wód powierzchniowych śródlądowych oraz zieleni urządzonej	0,24
	L/669/2024 z dn.21 marca 2024 r. (Dz. Urz. Woj. Zach. z 08.04.2024 r., poz. 2055)	Teren zabudowy mieszkaniowej wielorodzinnej z usługami nieuciążliwymi wraz z obsługą komunikacyjną, ustalenie wskaźników zabudowy i zagospodarowania terenu, w tym ustalenie wysokości zabudowy budynków mieszkalnych wielorodzinnych z usługami do 17 m.	2,5
DOBRA	II/11/98 z dnia 26 lutego 1998 r. (Dz.Urz.4, poz. 50, 1.04.1998 r.)	Teren zabudowy mieszkaniowej jednorodzinnej, usługi rzemiosła	4,04
	V/90/2000 z dnia 24 sierpnia 2000 r. (Dz.Urz. 33, poz. 419, 13.10.2000) Dolina Mgieł	Teren zabudowy mieszkaniowej	44,83
	IV/55/01 z dnia 31 maja 2001 r. (Dz. Urz. 22, poz. 464, 6.07.2001 r.)	Teren zabudowy mieszkaniowej jednorodzinnej z usługami nieuciążliwymi; Usługi oświaty, sportu	3,94
	VI/71/01 z dnia 30 sierpnia 2001 r. (Dz. Urz. 38, poz. 885, 16.11.2001 r.)	Teren zabudowy mieszkaniowej jednorodzinnej z usługami nieuciążliwymi	0,78
	VI/72/01 z dnia 30 sierpnia 2001 r. (Dz.Urz. 38, poz. 886, 16.11.2001)	Teren zabudowy mieszkaniowej jednorodzinnej	4,7543
	VII/92/01 z dnia 25 października 2001 r. (Dz. Urz. 50, poz. 1337, 11.12.2001)	Teren zabudowy mieszkaniowej i produkcyjno-usługowej w zakresie usług nieuciążliwych	5,0666
	VII/93/01 z dnia 25 października 2001 r. (Dz. Urz. 50, poz. 1338, 11.12.2001)	Teren zabudowy jednorodzinnej i wielorodzinnej, usługi turystyczne, sportowe, rekreacyjne, gastronomia, handel	39,27
	VII/94/01 z dnia 25 października 2001 r. (Dz.Urz.50, poz. 1339, 11.12.2001)	Teren usług rzemiosła	4,17
	VIII/112/01 z dnia 29 listopada 2001 r. (Dz.Urz. 7, poz.115, 5.03.2002r.)	Teren zabudowy mieszkaniowej jednorodzinnej z usługami nieuciążliwymi	12,5



	V/67/02 z dnia 14 sierpnia 2002 r. (Dz.Urz. W.Z.64, poz. 1396, 13.09.2002 r.)	Teren zabudowy mieszkaniowej jednorodzinnej z usługami towarzyszącymi nieuciążliwymi	56,9712
	V/68/02 z dnia 14 sierpnia 2002 r. (Dz. Urz. 64, poz. 139, 13.09.2002 r.)	Zabudowa mieszkaniowa, teren usług handlu, rzemiosła	2,43
DOBRA	VI/128/02 z dnia 10 października 2002 r. (Dz. Urz. 82, poz. 1654, 15.11.2002)	Teren zabudowy mieszkaniowej jednorodzinnej, niskiej intensywności dopuszczeniem usług nieuciążliwych	21,4504
	V/79/03 z dnia 27 marca 2003 r. (Dz. Urz. 39, poz. 616 14.05.2003 r.)	Teren zabudowy mieszkaniowej jednorodzinnej z usługami nieuciążliwymi, łąki i pastwiska	3,03
	VIII/123/03 z dnia 28 sierpnia 2003 r. (Dz. Urz. 90, poz. 1488 16.10.2003 r.)	Teren zabudowy mieszkaniowej jednorodzinnej z usługami nieuciążliwymi	2,43
	VIII/124/03 z dnia 28 sierpnia 2003 r. (Dz. Urz. 90 poz. 1489 16.10.2003 r.)	Teren zabudowy mieszkaniowej jednorodzinnej z usługami nieuciążliwymi	6,71
	X/184/03 z dnia 27 listopada 2003 r. (Dz.Urz.128, poz. 2459 z dnia 24.12.2003 r.)	Teren zabudowy mieszkaniowej jednorodzinnej z usługami nieuciążliwymi	3,31
	X/185/03 z dnia 27 listopada 2003 r. (Dz.Urz.4 poz. 33 z dnia 16.01.2004 r.)	Teren parku, zabudowa mieszkaniowa jednorodzinna, pensjonatowa oraz tereny sportowo-rekreacyjne	4,3901
	XI/211/03 z dnia 30 grudnia 2003 r. (Dz.Urz.8 poz. 146 30.01.2004 r.)	Realizacja zabudowy mieszkaniowej jednorodzinnej z osiedlowymi usługami towarzyszącymi.	55,12
	XXVII/371/05 z dnia 27 października 2005 r. (Dz.Urz.98, poz. 1975 z dnia 14.12.2005r.)	Teren pod budowę stacji transformatorowej	0,0220
	X/118/07 z dnia 20 września 2007 r. (Dz.Urz.113 poz. 1946 z dnia 15 listopada 2007r.)	Zabudowa mieszkaniowa jednorodzinna	0,7773
	XIV/195/08 z dn. 28 lutego 2008 r. (Dz. Urz. 39, poz. 808, z dnia 14 kwietnia 2008)	Zieleń urządzona niepubliczna o charakterze parkowym	0,9205



	XXVIII/391/09 z dnia 28 maja 2009 r. (Dz. Urz. 45, poz. 1124 z 08. 07. 2009 r.)	Tereny zabudowy mieszkaniowej jednorodzinnej i obszary łąk, tereny wyłączone z zabudowy	0,9999
	XXV/352/09 z dnia 26.02. 2009 r. Dz. Urz. 20 poz. 794 z 29 maja 2009 r.	Zabudowa mieszkaniowa jednorodzinna, usługi, handel,	6,1
DOBRA	XLII/606/10 z dnia 28 października 2010 (Dz.Urz. 134, poz.2670 z dnia 28.12.2010r.)	Zabudowa mieszkaniowa	0,0703
	XXVIII/392/2013 z 28 listopada 2013 r. (Dz. Urz. Poz. 314, 20.01.2014 r.	Teren zbiornika retencyjnego wód deszczowych wraz z urządzeniami budowlanymi jako część uzbrojenia terenów otaczającej zabudowy mieszkaniowej	0,3531
	IV/60/2015 z 26 marca 2015 r. (Dz. Urz. W. Z. poz. 1580 z 28.04.2015 r.)	Produkcja, składy, magazyny	1,6073
	XVII/229/2016 z 29.09.2016 r. (DZ. Urz. W. Z. z 2016 r. poz. 4068 z 03.11.2016 r.)	Teren zabudowy mieszkaniowej jednorodzinnej z usługami nieuciążliwymi,	1
	XX/268/2016 29.12.2016 r. (DZ. Urz. W. Z. z 2016 r. poz. 532 z 31.01.2017 r.)	Teren zabudowy mieszkaniowej jednorodzinnej z dopuszczeniem usług wbudowanych.	1,309
	XXI/299/2017 23.02.2017 r. (DZ. Urz. W. Z. z 2017 r. poz. 1240 z 23.03.2017 r.)	Przepompownia ścieków	0,02
	XVII/228/2020 z 24.09.2020 r.(DZ.U. Woj. Zach. poz. 4715 z dn. 29.10.2020 r.	Teren zabudowy mieszkaniowej jednorodzinnej, wraz z ustaleniem zasad zabudowy, zagospodarowania oraz obsługi w zakresie komunikacji i infrastruktury technicznej	3,1286
	XXI/292/2021 z dnia 25 lutego 2021 r. (DZ. U. Woj. Zach. poz. 1322 z dn. 30.03.2021 r.)	Teren obsługi produkcji rolniczej, zielen naturalna zmeliorowana, teren obsługi produkcji rolniczej, grunty rolne, teren gruntów leśnych, teren zieleni naturalnej. Zakaz zabudowy.	118,30
	XXXIII/455/2022 z dnia 14 czerwca 2022 r. (Dz. Urz. Woj. Zach. z 23.06.2022 r., poz. 2820).	Teren zabudowy mieszkaniowej jednorodzinnej wzdłuż ulicy Granicznej, wraz z ustaleniem zasad zabudowy, zagospodarowania terenu, obsługi w zakresie komunikacji i infrastruktury technicznej oraz ustalenie zakazu zabudowy na terenie rolniczym.	2,95



	XXXVI/482/2022 z dnia 27 października 2022 r. (Dz. Urz. Woj. Zach. z 09.11.2022 r., poz. 4930).	Tereny zabudowy mieszkaniowej jednorodzinnej z dopuszczeniem usług nieuciążliwych, zabudowy mieszkaniowej wielorodzinnej z dopuszczeniem usług nieuciążliwych, teren zabudowy usług publicznych w zakresie zdrowia i pomocy społecznej, teren zabudowy usług publicznych w zakresie oświaty, zabudowy usług sakralnych tereny z zakresu obsługi komunikacyjnej.	10,36
BEZRZECZE	VII/79/99 z dnia 9 listopada 1999 r. (Dz.Urz. 45, poz. 706, 29 listopada 1999)	Teren zabudowy jednorodzinnej i wielorodzinnej o niskiej intensywności oraz zabudowy gospodarczej, turystycznej, rekreacyjnej	42,16
	VII/117/2000 z dnia 23 listopada 2000 (Dz.Urz.40, poz. 513, 29 grudnia 2000)	Teren zabudowy mieszkaniowej jednorodzinnej z usługami nieuciążliwymi, tereny leśne	15,44
	IV/36/02 z dnia 13 czerwca 2002 r. (Dz.Urz.50, poz. 1047, 5.07.2002)	Teren zabudowy mieszkaniowej jednorodzinnej z usługami nieuciążliwymi	1,34
	VI/129/02 z dnia 10 października 2002 r. (Dz.U. 82, poz. 1655, 15.11.2002 r.)	Teren zabudowy mieszkaniowej jednorodzinnej do wys. 2,5 kondygnacji z usługami nieuciążliwymi	4,92
	III/47/02 z dnia 30 grudnia 2002 r. (Dz.Urz. 3, poz. 68 z dnia 30.01.2003 r.)	Teren zabudowy mieszkaniowej jednorodzinnej z usługami towarzyszącymi nieuciążliwymi	35,72
	VIII/121/03 z dnia 28 sierpnia 2003 r. (Dz.Urz. 89 poz. 1482 z 15.10.2003 r.)	Teren zabudowy mieszkaniowej jednorodzinnej z usługami nieuciążliwymi	1,2
	VIII/122/03 z dnia 28 sierpnia 2003 r. (Dz. Urz. 90 poz. 1487 z dnia 16.10.2003 r.)	Teren zabudowy mieszkaniowej jednorodzinnej	1
	IX/157/03 z dnia 16 października 2003 r. (Dz.Urz.105, poz. 1780 z 21.11.2003 r.)	Teren zabudowy mieszkaniowej jednorodzinnej z usługami towarzyszącymi nieuciążliwymi	6,1
	X/186/03 z dnia 27 listopada 2003 r. (Dz. Urz. Nr 4, poz. 34 z 16.01.2004 r.)	Tereny pod realizację zabudowy mieszkaniowej jednorodzinnej i wielorodzinnej z usługami nieuciążliwymi oraz realizację terenów usług sakralnych	8,65



	ZMIANA 34/50, 34/35 ZMIANA 34/54		
	XIV/343/05 z dnia 30 czerwca 2005 r. (Dz.Urz. 66, poz. 1442 z dnia 19.08.2005 r.)	Zabudowa mieszkaniowa wielorodzinna o wysokości do trzech kondygnacji mieszkalnych z usługami nieuciążliwymi	0,7569
BEZRZECZE	XIV/344/05 z dnia 30 czerwca 2005 r. (Dz.Urz. 66, poz. 1443 z dnia 19.08.2005 r.)	Zabudowa mieszkaniowa wielorodzinna (o wysokości do trzech kondygnacji mieszkalnych) i zabudowy usługowej w zakresie usług nieuciążliwych	1,9615
	XXXV/443/06 Rady Gminy Dobra z dnia 24 lipca 2006 r. (Dz. Urz. Nr 89, poz. 1639 z dnia 04.08.2006 r.)	Zabudowa mieszkaniowa wielorodzinna i jednorodzinna z usługami towarzyszącymi zabudowie mieszkaniowej wraz z infrastrukturą techniczną.	14,7090
	IV/46/07 Rady Gminy Dobra z dnia 22 lutego 2007 r. . (Dz. Urz. 45, poz. 649, z dnia 13 kwietnia 2007r.)	Teren zabudowy usługowej z urządzeniami towarzyszącymi obiektom budowlanym oraz dopuszczeniem funkcji mieszkaniowej.	0,3
	XXXVIII/559/10 Rady Gminy Dobra z dnia 24 czerwca 2010r. (Dz.Urz. 81 poz.1503, z dnia 24.08.2010r.)	Teren zabudowy mieszkaniowej	10,433
	XL/575/10 Rady Gminy Dobra z dnia 9 września 2010r. (Dz.Urz. 105 poz.1865, z dnia 15.10.2010r.)	Usługi oświaty	0,2711
	XVI/233/2012 Rady Gminy Dobra z dnia 28 czerwca 2012 r. (Dz. Urz. nr 0, poz. 1885 z 10.08.2012 r)	Teren zabudowy mieszkaniowej	10,433
	XXII/323/2013 Rady Gminy Dobra z dnia 28 marca 2013 r. (Dz.Urz. poz.1973, z dnia 14.05.2013r.)	Obsługa komunikacyjna	0,0160
	XXV/350/2013 Rady Gminy Dobra	Teren zabudowy mieszkaniowej jednorodzinnej	0,0828



	z dnia 27 czerwca 2013 r. (poz.2851 z dnia 31.07.2013r.)		
	XXXIII/454/2014 Rady Gminy Dobra z dnia 29.05.2014 r. (Dz. Urz. poz. 2755 z 03.07.2014 r.)	Teren zabudowy mieszkaniowej	10,433
BEZRZECZE	III/51/2015 z dn. 26.02.2015 r. (dz. Urz. Woj. Zach. poz. 955 z 23.03.2015 r.)	Teren zabudowy mieszkaniowej jednorodzinnej, szeregowej	0,0161
	III/52/2015 z dn. 26.02.2015 r. (dz. Urz. Woj. Zach. poz 956 z 23.03.2015 r.)	Teren zabudowy mieszkaniowej jednorodzinnej, szeregowej	0,0159
	III/53/2015 z dn. 26.02.2015 r. (dz. Urz. Woj. Zach. poz 957 z 23.03.2015 r.)	Teren zabudowy mieszkaniowej jednorodzinnej, szeregowej	0,0499
	XVII/230/2016 z 29.09.2016 r. (Dz. U. W. Z. z 2016 r. poz. 4069 z 03.11.2016 r.)	Teren usług handlu działalności gospodarczej	0,4469
	VII/104/2019 z 26.09.2019 r. (Dz. U. W. Z. poz. 5332 z 25.10.2019 r.)	Teren zabudowy mieszkaniowej jednorodzinnej	0,0802
	XVII/229/2020 z 24.09.2020 r. (Dz. U. W. Z. poz. 4716 z 29.10.2020 r.)	Teren zabudowy mieszkaniowej jednorodzinnej, zmiany zasad podziału terenu 1MN i 1a MN wraz z dostosowaniem wskaźników wielkości działek oraz zmiany linii rozgraniczających tereny 02KDW i 07KP	10,433
	XLII/552/2023 Rady Gminy Dobra z dnia 27 kwietnia 2023 r. (Dz. Urz. Woj. Zach. z 04.05.2023 r., poz. 2843)	Teren zabudowy mieszkaniowej jednorodzinnej z usługami nieuciążliwych.	2,24
	XLIV/578/2023 Rady Gminy Dobra z dnia 29 czerwca 2023 r. (Dz. Urz. Woj. Zach. z 07.07.2023 r., poz. 3919)	Teren zabudowy mieszkaniowej jednorodzinnej	0,27



DOŁUJE	V/35/98 z dnia 28 maja 1998 r. w sprawie zmiany (Dz. Urz.W.Szcz.15,poz.102, z dnia 01.07.1998)	Teren zabudowy mieszkaniowej	35,54
	VI/54/98 z dnia 18 czerwca 1998 r. w sprawie zmiany (Dz. Urz. 17, poz. 122 z dnia 25.07.1998)	Teren zabudowy mieszkaniowej jednorodzinnej z usługami nieuciążliwymi	5,98
	VI/55/98 z dnia 18 czerwca 1998 r. w sprawie zmiany (Dz. Urz. 17, poz.133 z 25.7.1998)	Teren usług oświaty; Teren zabudowy mieszkaniowej jednorodzinnej z usługami nieuciążliwymi	4,23
	V/91/2000 z dnia 24 sierpnia 2000 w sprawie zmian (Dz.Urz.32, poz. 400, 2.10.2000)	Tereny przemysłowe	13,71
	IV/56/01 z dnia 31 maja 2001 (Dz. Urz. 22, poz.465, 6.7.2001)	Teren zabudowy mieszkaniowej jednorodzinnej z usługami nieuciążliwymi	1,38
	III/28/02 z dnia 25 kwietnia 2002 r. (Dz.Urz. 35, poz. 652, 21.5.2002)	Teren zabudowy mieszkaniowej jednorodzinnej z usługami nieuciążliwymi	2,38
	XXIII/311/2017 z 27.04.2017 r. (DZ. Urz. Woj. Zach. z 2017 r. poz. 2417 z 30.05.2017 r.)	Tereny komunikacji zieleni ogólnodostępnej,	0,312
	XXXI/421/2018 z 22.03.2018 r.(Dz.U. Woj. Zach. z 2018 r. poz. 1844 z 23.04.2018r.)	Tereny obiektów produkcyjnych, składów i magazynów wraz z niezbędną infrastrukturą	1,52
KOŚCIN O	VIII/109/01 z dnia 29 listopada 2001 r. w sprawie zmiany (Dz.Urz.7, poz. 113, 5.3.2002)	Teren zabudowy mieszkaniowej	16,38



	X/96/2024 z 19 grudnia 2024 r. (Dz. Urz. Woj. Zach. z 27.01.2025 r., poz. 377)	Teren zabudowy mieszkaniowej jednorodzinnej.	8,38
WAŹWELNICA	VI/63/99 z dnia 7.10.1999 w sprawie zmiany (Dz.Urz. 42, poz. 673, 8.11.1999)	Teren usług nieuciążliwych, handel	0,6509
	VI/74/01 z dnia 30 sierpnia 2001 w sprawie zmiany (Dz.Urz.38,poz.888, 16.11.2001)	Teren rekreacyjny ogólnodostępny	0,0335
	VII/95/01 z dnia 25 października 2001 w sprawie zmiany (Dz.Urz.50, poz. 1340, 11.12.2001)	Teren zabudowy jednorodzinnej i wielorodzinnej, usług turystycznych, sportowych, rekreacyjnych, gastronomii, handlu	3,04
	VIII/126/03 z dnia 28 sierpnia 2003 r. (Dz.Urz. 90, poz. 1491 16.10.2003 r.)	Teren zabudowy mieszkaniowej jednorodzinnej z usługami nieuciążliwymi, projektowana droga krajowa 10	6,1917
	XXV/352/05 z dnia 14.07.2005 r. (Dz.Urz.83 poz. 1717, 28.10.2005 r.) zmieniona Uchwałą Nr XXVI/359/05 z dnia 22.09.2005 r. (Dz. Urz. 80 poz. 1670, 17.10.2005 r.)	Tereny działalności komercyjnej	4,4728
GRZEPNICA	VI/53/98 z dnia 18 czerwca 1998 w sprawie zmiany (Dz.Urz.19, poz.149, 10.8.1998)	Zalesienie	71,03
	I/10/2000 z dnia 24 lutego 2000 w sprawie zmiany (Dz.Urz.16,poz.166, 5.4.00)	Teren zabudowy mieszkaniowej jednorodzinnej	12,43
	IV/57/01 z dnia 31 maja 2001 w sprawie zmian (Dz.Urz.22,poz.466, 6.7.01)	Teren zabudowy mieszkaniowej jednorodzinnej z usługami towarzyszącymi, nieuciążliwymi	2,79



	XX/269/2016 29.12.2016 r. (Dz. Urz. W. Z. z 2016 r. poz. 533 z 31.01.2017 r.)	Teren zabudowy mieszkaniowej jednorodzinnej wolnostojącej	8,3809
BUK	VI/64/99 z dnia 7 października 1999 w sprawie zmian (Dz.Urz.43, poz. 686, 17.11.1999)	Teren zabudowy mieszkaniowej	47,103
	VIII/111/01 z dnia 29 listopada 2001 (Dz.Urz.48, poz.1306, 7.12.2001)	Teren zabudowy mieszkaniowej z usługami towarzyszącymi nieuciążliwymi	123,1037
	III/42/02 z dnia 30 grudnia 2002r. (Dz.Urz.3 poz. 63 30.01.2003 r.)	Teren zabudowy mieszkaniowej jednorodzinnej z usługami towarzyszącymi nieuciążliwymi	0,5500
	IV/63/03 z dnia 27 lutego 2003 r. (Dz.Urz.44 poz. 716 z dnia 26.05.2003 r.)	Teren upraw ogrodniczych	0,9071
	XXXVII/498/2022 z dnia 24 listopada 2022 r. (Dz. Urz. Woj. Zach. z 14.12.2022 r., poz. 5836).	Teren zabudowy mieszkaniowej jednorodzinnej, zieleni parkowej oraz tereny obsługi komunikacyjnej.	3,37
	XLVI/611/2023 z dnia 26 października 2023 r. (Dz. Urz. Woj. Zach. z 07.11.2023 r., poz. 5803)	Teren zabudowy mieszkaniowej jednorodzinnej wraz z towarzyszącą infrastrukturą techniczną i komunikacyjną.	0,6700
RZĘDZINY	VI/53/98 z dnia 18 czerwca 1998 w sprawie zmiany (Dz.Urz.19, poz.149, 10.8.1998)	zalesienie	71,03
	III/45/02 z dnia 30 grudnia 2002 r. (Dz.Urz.3 poz. 66 30.01.2003 r.)	Uprawy ogrodnicze	1,09
ŁĘGI	VII/104/03 z dnia 26 czerwca 2003 r. (Dz.Urz. 64 poz. 1148 12.08.2003 r.)	Teren zabudowy mieszkaniowej jednorodzinnej z usługami nieuciążliwymi	5,6980



	VIII/101/11 z 08.09.2011 r. (Dz. Urz. 2011, nr 122, poz. 2193 z 24.10.2011 r.)	Teren zabudowy mieszkaniowej jednorodzinnej	0,47
	XLIX/649/2024 z 22 lutego 2024 r. (Dz. Urz. Woj. Zach. z 05.03.2024 r., poz. 1376)	Teren rolniczy, lasy oraz teren drogi publicznej	1,32
STOLEC	III/43/02 z dnia 30 grudnia 2002r. (Dz.Urz.3 poz. 64 z dnia 30.01.2003 r.)	Usługi sportu i rekreacji	2,02
	III/44/02 z dnia 30 grudnia 2002r. (Dz. Urz. 3 poz. 65 z dnia 30.01.2003 r.)	Uprawy ogrodowe	1,4250
	VI/92/03 z dnia 24 kwietnia 2003r. (Dz. Urz. 57 poz. 1014 z dnia 15.07.2003 r.)	Teren rekreacyjny – cele letniskowe	0,3288
SŁAWOSZEWO	II/22/02 z dnia 28 marca 2002 w sprawie zm. (Dz.Urz.29,poz.564, 10.05.2002 r.)	Teren budownictwa mieszkaniowego jednorodzinnego	0,9071
	VII/103/03 z dnia 26 czerwca 2003r. (Dz.Urz.64 poz. 1147 z dnia 12.08.2003 r.)	Teren zabudowy mieszkaniowej jednorodzinnej z usługami nieuciążliwymi, uprawy rolne	8,29
REDLICA	V/64/97 z dnia 03 lipca 1997 r. w sprawie zmiany (Dz. Urz. 9, poz. 85, z dnia 01.09.97)	Oczyszczalnia ścieków	10,73
	VIII/110/01 z dnia 29 listopada 2001 (Dz.Urz.7, poz. 114, 5.3.2002)	Zabudowa mieszkaniowa jednorodzinna	10,85
	IV/62/03 z dnia 27 lutego 2003 r. (Dz.Urz.39 poz. 614, 14.05.2003 r.)	Teren zabudowy mieszkaniowej jednorodzinnej z usługami nieuciążliwymi z wydzieleniem terenu pod kontynuację drogi nr 16	1,1511



SKARBIMIERZYCE	XII/177/2016 z dn. 25 lutego 2016 r. (dz. Urz. poz. 1284 z dn. 24.03.2016 r.)	Infrastruktura drogowa, kanalizacja deszczowa zbiornik retencyjny wraz z przepompownią	0,737
ŁĘGI, RZĘDZINY	VII/86/2015 z dn. 25 czerwca 2015 r. (Dz. Urz. Woj. Zach. z 29.07.2015 r. poz. 2979)	Dot. zmiany przebiegu gazociągu wysokiego ciśnienia Dn 700 w obrębach Łęgi, Rzędziny	
BUK, GRZEPNICA, SKARBIMIERZYCE, STOLEC, RZĘDZINY.	VIII/112/2015 z 24.09.2015 r. w sprawie miejscowego panu zagospodarowania przestrzennego gminy Dobra obejmującego tereny w obrębach: Buk, Grzepnica, Skarbimierzyce, Stolec, Rzędziny. (Dz. Urz. Woj. Zach. z 30.10.2015 r. poz. 4155).	uprawy ogrodowe	3,94
	VII/91/2019 z dn. 27 czerwca 2019 r. w sprawie uchwalenia miejscowego planu zagospodarowania przestrzennego Gminy Dobra, dla przebudowy linii 220kV Krajnik- Glinki (Dz. U. Woj. Zach. poz. 4092 z dn. 24 lipca 2019 r.).	przebudowa linii elektroenergetycznej 220kV Krajnik-Glinki	57,5553